This is a digital copy of a book that was preserved for generations on library shelves before it was carefully scanned by Google as part of a project to make the world's books discoverable online.

It has survived long enough for the copyright to expire and the book to enter the public domain. A public domain book is one that was never subject to copyright or whose legal copyright term has expired. Whether a book is in the public domain may vary country to country. Public domain books are our gateways to the past, representing a wealth of history, culture and knowledge that's often difficult to discover.

Marks, notations and other marginalia present in the original volume will appear in this file - a reminder of this book's long journey from the publisher to a library and finally to you.

**Usage guidelines**

Google is proud to partner with libraries to digitize public domain materials and make them widely accessible. Public domain books belong to the public and we are merely their custodians. Nevertheless, this work is expensive, so in order to keep providing this resource, we have taken steps to prevent abuse by commercial parties, including placing technical restrictions on automated querying.

We also ask that you:

+ *Make non-commercial use of the files* We designed Google Book Search for use by individuals, and we request that you use these files for personal, non-commercial purposes.

+ *Refrain from automated querying* Do not send automated queries of any sort to Google's system: If you are conducting research on machine translation, optical character recognition or other areas where access to a large amount of text is helpful, please contact us. We encourage the use of public domain materials for these purposes and may be able to help.

+ *Maintain attribution* The Google "watermark" you see on each file is essential for informing people about this project and helping them find additional materials through Google Book Search. Please do not remove it.

+ *Keep it legal* Whatever your use, remember that you are responsible for ensuring that what you are doing is legal. Do not assume that just because we believe a book is in the public domain for users in the United States, that the work is also in the public domain for users in other countries. Whether a book is still in copyright varies from country to country, and we can't offer guidance on whether any specific use of any specific book is allowed. Please do not assume that a book's appearance in Google Book Search means it can be used in any manner anywhere in the world. Copyright infringement liability can be quite severe.

**About Google Book Search**

Google's mission is to organize the world's information and to make it universally accessible and useful. Google Book Search helps readers discover the world's books while helping authors and publishers reach new audiences. You can search through the full text of this book on the web at `http://books.google.com/`

**Über dieses Buch**

Dies ist ein digitales Exemplar eines Buches, das seit Generationen in den Regalen der Bibliotheken aufbewahrt wurde, bevor es von Google im Rahmen eines Projekts, mit dem die Bücher dieser Welt online verfügbar gemacht werden sollen, sorgfältig gescannt wurde.

Das Buch hat das Urheberrecht überdauert und kann nun öffentlich zugänglich gemacht werden. Ein öffentlich zugängliches Buch ist ein Buch, das niemals Urheberrechten unterlag oder bei dem die Schutzfrist des Urheberrechts abgelaufen ist. Ob ein Buch öffentlich zugänglich ist, kann von Land zu Land unterschiedlich sein. Öffentlich zugängliche Bücher sind unser Tor zur Vergangenheit und stellen ein geschichtliches, kulturelles und wissenschaftliches Vermögen dar, das häufig nur schwierig zu entdecken ist.

Gebrauchsspuren, Anmerkungen und andere Randbemerkungen, die im Originalband enthalten sind, finden sich auch in dieser Datei – eine Erinnerung an die lange Reise, die das Buch vom Verleger zu einer Bibliothek und weiter zu Ihnen hinter sich gebracht hat.

**Nutzungsrichtlinien**

Google ist stolz, mit Bibliotheken in partnerschaftlicher Zusammenarbeit öffentlich zugängliches Material zu digitalisieren und einer breiten Masse zugänglich zu machen. Öffentlich zugängliche Bücher gehören der Öffentlichkeit, und wir sind nur ihre Hüter. Nichtsdestotrotz ist diese Arbeit kostspielig. Um diese Ressource weiterhin zur Verfügung stellen zu können, haben wir Schritte unternommen, um den Missbrauch durch kommerzielle Parteien zu verhindern. Dazu gehören technische Einschränkungen für automatisierte Abfragen.

Wir bitten Sie um Einhaltung folgender Richtlinien:

+ *Nutzung der Dateien zu nichtkommerziellen Zwecken* Wir haben Google Buchsuche für Endanwender konzipiert und möchten, dass Sie diese Dateien nur für persönliche, nichtkommerzielle Zwecke verwenden.

+ *Keine automatisierten Abfragen* Senden Sie keine automatisierten Abfragen irgendwelcher Art an das Google-System. Wenn Sie Recherchen über maschinelle Übersetzung, optische Zeichenerkennung oder andere Bereiche durchführen, in denen der Zugang zu Text in großen Mengen nützlich ist, wenden Sie sich bitte an uns. Wir fördern die Nutzung des öffentlich zugänglichen Materials für diese Zwecke und können Ihnen unter Umständen helfen.

+ *Beibehaltung von Google-Markenelementen* Das "Wasserzeichen" von Google, das Sie in jeder Datei finden, ist wichtig zur Information über dieses Projekt und hilft den Anwendern weiteres Material über Google Buchsuche zu finden. Bitte entfernen Sie das Wasserzeichen nicht.

+ *Bewegen Sie sich innerhalb der Legalität* Unabhängig von Ihrem Verwendungszweck müssen Sie sich Ihrer Verantwortung bewusst sein, sicherzustellen, dass Ihre Nutzung legal ist. Gehen Sie nicht davon aus, dass ein Buch, das nach unserem Dafürhalten für Nutzer in den USA öffentlich zugänglich ist, auch für Nutzer in anderen Ländern öffentlich zugänglich ist. Ob ein Buch noch dem Urheberrecht unterliegt, ist von Land zu Land verschieden. Wir können keine Beratung leisten, ob eine bestimmte Nutzung eines bestimmten Buches gesetzlich zulässig ist. Gehen Sie nicht davon aus, dass das Erscheinen eines Buchs in Google Buchsuche bedeutet, dass es in jeder Form und überall auf der Welt verwendet werden kann. Eine Urheberrechtsverletzung kann schwerwiegende Folgen haben.

**Über Google Buchsuche**

Das Ziel von Google besteht darin, die weltweiten Informationen zu organisieren und allgemein nutzbar und zugänglich zu machen. Google Buchsuche hilft Lesern dabei, die Bücher dieser Welt zu entdecken, und unterstützt Autoren und Verleger dabei, neue Zielgruppen zu erreichen. Den gesamten Buchtext können Sie im Internet unter `http://books.google.com` durchsuchen.

Das

# Panorama von Bern.

## Schilderung

der

in Berns Umgebungen sichtbaren Gebirge,

von

G. Studer.

Mit einer vom Eichplatz in der Enge aufgenommenen

## Alpenansicht.

Bern, 1850.

In Kommission in der L. R. Walthard'schen Buchhandlung.



326 24

G. Brocher.
12. 5. 1870.



Das

# Panorama von Bern.

## Schilderung

der

in Berns Umgebungen sichtbaren Gebirge,

von

G. Studer.

Mit einer vom Eichplatz in der Enge aufgenommenen

**Alpenansicht.**

AZ 923

Bern, 1850.

In Commission in der L. R. Walthard'schen Buchhandlung.

BN.S. pép.

BIBLIOTHÈQUE CANTONALE
LAUSANNE
ET UNIVERSITAIRE

5.-5.

Haller'sche Buchdruckerei.

# Inhalt.


| Nr. | | Seite. |
|---|---|---|
| | Einleitung | 1 |
| 1. | Brienzer-Rothhorn | 11 |
| 2. | Scheibengütsch (Schratten) | 17 |
| 3. | Scheibenfluh | 21 |
| 4. | Ostermundigenberg | 22 |
| 5. | Wyl | 22 |
| 6. | Ryfferseck | 23 |
| 7. | Hintere Fluh | 23 |
| 8. | Triftenhörner | 25 |
| | Diechterhorn | 26 |
| 9. | Tannhorn | 27 |
| 10. | Baumgartenfluh | 28 |
| 11. | Hürnberg | 29 |
| 12. | Winterseite | 29 |
| 13. | Furggengütsch (Hohgant) | 32 |
| 14. | Steinige Matt | 39 |
| 15. | Gäbelistrittfluh | 40 |
| 16. | Ringgis | 40 |
| 17. | Aebersold | 40 |
| 18. | Krinne | 40 |
| 19. | Wildgerst | 40 |
| 20. | Schwarzhorn | 42 |
| 21. | Gerstenhorn | 45 |
| 22. | Wellhorn | 45 |
| 23. | Hangendgletscherhorn | 47 |
| 24. | Breitwangfluh | 49 |
| 25. | Höhhübeli | 49 |
| 26. | Ballenbühl | 50 |
| 27. | Hünli | 51 |
| 28. | Dopp- oder Hohwald | 52 |
| 29. | Augstmatthorn | 53 |
| 30. | Hinterbirg | 54 |
| 31. | Gassenhorn | 56 |
| 32. | Faulhorn | 56 |
| 33. | Röthihorn u. Simelihorn | 68 |
| 34. | Sohlfluh | 68 |
| 35. | Glasholzfluh | 71 |
| 36. | Lochenberg | 71 |
| 37. | Heutligen | 72 |
| 38. | Muri | 72 |
| 39. | Wichtrachwyl | 73 |
| 40. | Aeschlenalp | 73 |
| 41. | Blumhorn | 73 |
| 42. | Schörizfluh | 73 |
| 43. | Klein Schreckhorn | 73 |
| 44. | Strahleck | 74 |
| 45. | Studerhorn | 77 |
| 46. | Gemmenalphorn | 78 |
| 47. | Mittellegi | 82 |
| 48. | Jättenalp | 82 |
| 49. | Rothhorn (Sigriswylgrat) | 82 |
| 50. | Mähre | 94 |
| 51. | Falkenfluh | 94 |
| 52. | Hoheweiden | 95 |
| 53. | Fahrnlallment | 95 |
| 54. | Riederenhubel | 96 |
| 55. | Wichtrach | 97 |
| 56. | Homberg | 98 |
| 57. | Winterberg | 98 |
| 58. | Blume | 99 |
| 59. | Ralligstöcke | 101 |
| 60. | Bellenhöchst | 101 |
| 61. | Suleck | 102 |
| 62. | Schneehorn | 107 |

| Nr. | Seite. |
|---|---|
| 63. Silberhorn | 107 |
| 64. Rothe Brett | 107 |
| 65. Hohe Eck | 107 |
| 66. Rothe Eck | 107 |
| 67. Klein Schiffli | 107 |
| 68. Lobhörner | 107 |
| 69. Schwarzbirg | 108 |
| 70. Groß Schiffli | 111 |
| 71. Morgenberghorn | 111 |
| 72. Auf Hohburg | 117 |
| 73. Hohburg | 118 |
| 74. Auf der Breiten | 118 |
| 75. Schwalmern | 118 |
| 76. Schilthorn | 123 |
| 77. Kilchfluh | 130 |
| 78. Tschingelgrat | 130 |
| 79. First | 132 |
| 80. Harzeren | 134 |
| 81. Engel | 135 |
| 82. Dreispitz | 137 |
| 83. Groß Hundshorn | 137 |
| 84. Büttlassen | 140 |
| 85. Zahm Andrist | 140 |
| 86. Gamchilücke | 140 |
| 87. Golderenhorn | 142 |
| 88. Wilde Frau | 142 |
| 89. Oeschinengrat | 142 |
| 90. Blümlisalpstock | 145 |
| 91. Rothhorn | 145 |
| 92. Niesen | 145 |
| 93. Hinterniesen | 153 |
| 94. Haulisthal | 153 |
| 95. Kehrsatz | 154 |
| 96. Klein-Wabern | 154 |
| 97. Bächelen | 154 |
| 98. Groß-Wabern | 155 |
| 99. Rüschleten | 155 |
| 100. Stockhorn | 156 |
| 101. Sohlhorn | 166 |
| 102. Altels | 167 |
| 103. Balmhorn | 171 |
| 104. Drunengalm | 172 |
| 105. Doldenhorn | 173 |
| 106. Freundhorn | 174 |
| 107 u. 108. Blümlisalp | 175 |
| 109. Breithorn im Lötschthal | 178 |
| 110. Tschingelhorn | 179 |
| 111. Gspaltenhorn | 185 |
| 112. Breithorn | 186 |
| 113. Großhorn | 187 |
| 114. Mittaghorn | 188 |
| 115. Ebnefluh | 190 |
| 116. Gletscherhorn | 191 |
| 117. Jungfrau | 192 |
| 118. Mönch | 206 |
| 119. Eiger | 207 |
| 120. Viescherhörner | 212 |
| 121. Finsteraarhorn | 218 |
| 122. Schreckhorn | 224 |
| 123. Berglistock | 227 |
| 124. Wetterhorn | 228 |

**Allgemeine Benennungen.**

| | |
|---|---|
| A. Belpberg | 234 |
| B. Längenberg | 238 |
| C. Gurten | 239 |
| Schlußbemerkungen | 244 |

# Einleitung.

Sechzig Grade oder den sechsten Theil des Horizonts umfassend, erscheint von Bern aus gesehen im Südosten die vielgezackte Alpenkette. Ihre nächsten Felsenstufen sind in gerader Linie nicht mehr denn 6 Stunden entfernt; die Eispyramiden des Hochgebirges haben kaum mehr als 12 Stunden gerader Entfernung. Diese Nähe des Gebirges verleiht dem Alpenpanorama von Bern den Vorzug der Erhabenheit und Deutlichkeit vor den Alpenansichten der meisten andern Schweizerstädte. Es zeichnet sich aber nicht weniger durch die Schönheit seiner Formen und durch eine höchst malerische Gruppirung aus. Fast jeder einzelne Gipfel des Mittelgebirges oder der Hochalpen fesselt das Auge, sei es durch seine riesenhaften Verhältnisse, sei es durch seine schöne, regelmäßige Gestaltung. An den einen bewundert man die kühne Felsenstruktur, an den andern die Pracht und Reinheit der Firnbekleidung. Die verschiedenen Gruppen sind zu einem großen herrlichen Ganzen geordnet; jede entferntere Gebirgsreihe steht amphitheatralisch über den näheren aufgethürmt, und das Auge eines Uneingeweihten wähnt in diesem vielgegliederten Bau eine einzige, himmelanstrebende Gebirgswand vor sich zu sehen, welche von der

Grundfläche des Aarthals bis auf die Spitze der Jungfrau eine Höhe von mehr als 11,000′ mißt.

Lasset uns dieses Panorama näher betrachten!

Im Vordergrunde liegt eine offene fruchtbare Landschaft, aus deren Schooß die Häuserreihen mit dem altersgrauen Münsterthurme der Bundesstadt herausblicken. In mäßiger Entfernung, eingerahmt von den genahten Anhöhen des Ostermundigenhügels und des noch höhern Bantiger auf der einen Seite, des Gurten auf der andern, entsteigen reichbewaldete und wohlangebaute, ja schon mit Alpweide gekrönte, niedere Bergzüge von gedehnter, sanftgewölbter Form der Weite des Aarthals. Diese Bergzüge haben durchschnittlich eine Höhe von 2500—4000′ ü. d. M.; der Gipfel der Blume steigt selbst bis auf 4800′ an. — Hinter diesen Vorwällen treten in einer Höhenlinie von 6000 bis 7500′ mit alpinischem Charakter und scharf ausgeprägten Profilen die Felsengebirge auf, deren steile Abstürze wir mit Schafweide, dünnem Wald und Trümmerhalden bedeckt, stellenweise auch mit kahler Fluh umgürtet sehen, während ihre verborgenen Buchten und Thalgründe und ihre vorgeschobenen Fußgestelle mit dem sammtenen Teppich reicher Alpweiden geziert sind, auf denen das Vieh jene trefflichen Futterkräuter findet, wie die Mutteren, das Adelgras, die Romeyen und den Thaumantel. Zu diesen Felsengebirgen gehören die Schratten, ähnlich einer gewaltigen Festungsmauer, der Brienzergrat, das wilde Gerüste des Hohgant, die glänzenden Wände der Sohlfluh, das Sigriswyler-Rothhorn, die aussichtsreiche Suleck, die Pyramide des Niesen und des Stockhorns nackte Felsenkuppe. — Gruppen von höheren Gebirgen, die zum Theil schon immerwährenden Schnee auf ihren Scheiteln tragen, luegen hinter jenen Felsenketten hervor, eine Höhe von 8000—9000′ behauptend. Unter ihnen gewahrt man die Spitzen des Wildgerst und Schwarzhorns, des Faulhorns Kegelgestalt, die gemsenreiche Schwalmeren, des Schilthorns Schneehaube, die Hundshörner und die Firsten des Oeschenengrats. — Als höchste Stufe folgt der Kranz der Hochalpen, jene schimmernde Reihe von Eisgebilden, welche einer andern Welt anzugehören scheinen, wenn der Frühstrahl der noch unsichtbaren Sonne oder des Abends Purpurgluth sie verklärt, indeß das weite Land um sie her in grauer Dämmerung

ruht. Und so wie diese Hochgipfel, gleich den Zinnen einer aus Silber aufgebauten Titanenstadt, in ihren vollendeten Formen zierlich in das Blau des Himmels ragen, so wohlklingend lauten auch ihre Namen. Dort lagert auf breitem Felsenpfeiler des Wetterhorns Eispyramide. Mitten aus tiefen Firnthälern und Schneekämmen schwingt sich des Schreckhorns Riesengestalt empor, den Felsenleib spärlich mit Eis bepanzert. Ihm folgt des Finsteraarhorns ätherdurchschneidende Nadelspitze. Auf starker Schulter trägt der Eiger sein greises Haupt. Der stolze Mönch schützet die ihm zur Seite thronende Jungfrau, gleichwie dort in den Tyroleralpen das Hochfräulein hinten im Stubayerthal den Wilden Pfaff zum Nachbarn hat. Die Jungfrau selbst entfaltet die schönste Harmonie in ihren kolossalen Verhältnissen. Sie ist der Diamant in der Mitte der Juwelenschnur, die hier um den Busen der schönen Europa geschlungen ist. An sie schließt sich eine blinkende Eismauer, deren Krone sich staffelförmig senkt, bis dahin, wo des Breithorns Kuppe wieder als isolirte Gipfelmasse aufsteigt. Etwas näher gerückt, weist das Gspaltenhorn seine scharfen Zähne. Der Eispallast der Blümlisalp erinnert an das hellpolirte Stahlschloß des Zauberers Atlas, mit ihrer spiegelglatten Dachung und den vorspringenden Wachtthürmen. Auch hier bedürfte der Sterbliche eines Flügelrosses, um sich auf jene luftigen Zinnen emporzuschwingen. Weiter fesselt den Blick des Doldenhorns dreigezackter Gipfel. Als äußerster westlicher Vorposten hält die Altels ihren blanken Riesenschild den Sternen über ihr, dem Menschengeschlechte unter ihr entgegen. — Diese beeisten Hörner, welche zum großen Theil die Marken zwischen den Gebieten von Bern und Wallis bezeichnen, sind sämmtlich über 10,800' erhaben und erreichen im Finsteraarhorn eine Höhe von nahe an 13,200' ü. d. M. Dort auf den peruanischen Hochgebirgen, wo die tropische Sonne ihre Strahlen senkrecht auf die Erde fallen läßt, grünen in solcher Höhe noch Fruchtfelder, auf gebahnten Straßen wandeln Züge von Lastthieren, und bevölkerte Städte beherbergen in ihren Mauern den Luxus der Reichen und der Armen Elend *).

*) Die Minenstadt Cerro de Pasco liegt 13,673 engl. Fuß ü. M. — Gerste wächst auf den Cordilleras noch in einer Höhe von 13,200 engl. Fuß. (Tschudi.)

Ein ſtets wechſelnder Zauber, durch die Wirkung des Lichts und die athmoſphäriſchen Zuſtände bedingt, iſt über die Alpen ausgegoſſen; er gibt dieſen todten, ſtarren Maſſen Leben, Ausdruck und Farbenſchmelz, ſtellt ſie den Blicken bald näher bald ferner dar und verleiht ihnen jenen eigenthümlichen Reiz, der Auge und Gefühl in ihrer Betrachtung und Bewunderung niemals ſatt werden läßt. — Wer hat die Alpen im Zeitpunkt eines klaren Sonnenuntergangs, die Lichteffekte an den Felſen, das wunderbare Glühen der Gletſcher geſehen und hat ſich dabei nicht von ſtiller Begeiſterung ergriffen gefühlt! Wer erlabt ſich nicht an ihrem Anblick, wenn an ſchönen wolkenloſen Sommertagen die beeisten Wände gleich Spiegelflächen ſchimmern und ein helles Licht zwiſchen ſcharfbegränzten Schatten von den Flühen und Alpenfirſten zurückſtrahlt, oder wenn aus dem zarten Duft, der ſie umhüllt, dieſe Gebilde ſtill und groß und mit freundlichem Ernſt auf das ſonnige Land herniederſchauen! — Zuweilen erſcheint die Alpenkette zwar wolkenfrei, aber nicht von der Sonne beſchienen. Dann iſt ihr ernſtes, düſteres Ausſehen faſt unheimlich. Als ſcharfgezeichnete Maſſen umgürten die Felſenketten dannzumal den Fuß der Hochalpen, und nur die wenigen Schneeflecken an den höheren Kuppen unterbrechen die allgemeine dunkle Färbung, in der ſie ſtehn. An den Hochalpen ſelbſt treten hinwieder die kahlen Felſenſtellen beſtimmter hervor, und die Firnwände und die ſchneeigen Häupter erſcheinen matt und glanzlos. — Geiſterhafter und ſchauerlicher noch nehmen ſie ſich in einem ſolchen Zuſtande aus, wenn die Felſenketten und Vorberge in Nebel gehüllt ſind und über dieſe formloſe Maſſe die Gletſcherrieſen gleich phantasmagoriſchen Bildern wild und blaß emportauchen. — Bald zeigen ſich wiederum die Vor- und Mittelgebirge zwar in ihren ſcharfen Umriſſen, aber unbeleuchtet, in finſterem Ernſt, während die Hochalpen oder einzelne Theile derſelben hehr und prächtig im Strahl der Sonne ſich ſpiegeln. Zu dieſem ſteten Wechſel geſellen ſich die Veränderungen, die das Schmelzen des Winterſchnees, das Grünen der Wälder und Alpen, das bunte Kolorit des Herbſtkleides an den Bergen hervorbringen.

In älterer Zeit dachte ſich der Flächenbewohner die Alpenkette mit ihren Schneegipfeln und kahlen, zerklüfteten Wänden als eine unzugängliche Wildniß. Nur einzelne kühne Forſcher und Naturfreunde wagten es, in das Innere des geſchloſſenen Heiligthums zu dringen,

und erzählten sodann begeistert von dem, was sie dort gesehen und empfunden hatten. Es ist seitdem anders geworden. Man begnügt sich nicht mehr damit, die Alpen aus der Ferne zu betrachten und, wenn es viel ist, sich ihre Namen anzueignen, um sie demnächst wieder zu vergessen. Man will ihre Wunder und Schrecken in der Nähe sehen, ihre Gipfel erklimmen, dem Brausen der Fallbäche sein Ohr leihen, an dem Sturze donnernder Lawinen sich ergötzen, auf grüner Alpentrift die duftenden Blumen pflücken, in den aufgerissenen Felsenspalten den Bau der Erdfeste ergründen. Ja, der Tourist hat sich schon seinen Weg mitten über das Eis der Gletscher gebahnt, und die höchsten Spitzen der Alpen sind nicht mehr gesichert vor dem Fuß entschlossener Männer. Es bedarf jetzt eines schnellen Entschlusses, und Pferdekraft und Dampfmacht bringen den gemächlichen Stadtbewohner auf ebenen Straßen, über den glatten Seespiegel, in einem Tage in das Herz der Hochalpen hinein. An den Vorabenden seiner Reise, wenn ihm die Alpen in ihrer Glorie entgegenstrahlen, wird er sie sinnend betrachten und seine Blicke mit gespannter Erwartung über ihre lichten Höhen und dunkeln Thäler schweifen lassen. Mit Lust dürfte er dann wohl ein Schriftchen zur Hand nehmen, das ihm als Wegweiser in jene unbekannten Regionen dienen könnte, die er zu besuchen gedenkt.

Und wer seine Reise vollbracht, wer die großartige Welt der Berneralpen durchzogen hat, wer unter den Wallnußbäumen von Interlaken gelustwandelt, von den sonnigen Triften der Wengernalp die Majestät der Jungfrau bewundert, auf dem Eismeere von Grindelwald des Schreckhorns kühnen Bau betrachtet hat; wer des Faulhorns oder Rothhorns Gipfel oder die stolze Suleck bestiegen und im Genusse der Prachtaussicht geschwelgt, wer den Gießbach in seiner zermalmenden Größe gesehen hat, wer auf dem Perlenteppich des Aarfirns gewandert, vielleicht sogar nach den verborgenen Alpengründen des Kanderthals oder der Emme hingepilgert ist und, von da zurückgekehrt, aus den Umgebungen Berns die leuchtenden Gipfel wiederum begrüßt, in deren unmittelbarer Nähe er jene Genüsse gekostet, dem möchte wiederum ein Schriftchen willkommen sein, das ihm die Scenen seiner Wanderung vergegenwärtigt und die Schilderung mancher von ihm besuchten Oertlichkeit in sich faßt.

Aber auch derjenige, der nicht selbst den Wanderstab ergreift, der

aber mit Luſt und Eifer der Betrachtung von Berns herrlichem Alpenpanorama ſich hingibt, hat wohl ſchon den Wunſch gehegt, ein Vademecum zu beſitzen, aus dem er Angeſichts der Natur Belehrung und Aufſchluß ſchöpfen könnte über die Merkwürdigkeiten dieſer Gebirgswelt, die er an jedem heiteren Tage vor ſich prangen ſieht.

Somit wäre der Zweck der nachfolgenden Blätter ausgeſprochen. Sie ſollen dem Gebirgsfreunde eine Panoramazeichnung nebſt einer, möglichſt gedrängten, näheren Beſchreibung eines jeden Berges und Gipfels der von Bern aus ſichtbaren Alpenkette anbieten und ſo in die Reihe ähnlicher Panoramenſchilderungen der verſchiedenen Schweizerſtädte treten, welche im Jahr 1839 mit dem Panorama von Zürich eröffnet worden iſt.

Noch ſeien mir einige Worte vergönnt über die Entſtehungsart der gegenwärtigen Schrift.

Es war Anno 1790, als Studers Kunſtblatt, betitelt: „*Chaine d'Alpes vue depuis les environs de Berne,*“ herauskam. Der Eichplatz in der Enge, 20 Minuten vom Aarbergerthore entfernt, hatte dem Künſtler zum Standpunkte ſeiner Zeichnung gedient. Nach den höchſt mangelhaften Arbeiten von Gruner und *Michel Ducrêt* war die Chaine d'Alpes das erſte Blatt, welches eine richtige Darſtellung der Alpenkette enthielt, und was deſſen Werth um Vieles erhöhte oder ihm vielmehr eine wiſſenſchaftliche und praktiſche Bedeutung gab, war die reichhaltige und zuverläſſige Nomenklatur, die das Erklärungsblatt enthielt. Die Zeichnung ſelbſt war mit einer ſolchen Treue ausgeführt, daß der große Gebirgskenner Ebel ſie als ein unübertreffliches Muſter für alle Zeichner von Gebirgsketten erklärte. Die ſpäter erſchienenen Alpenanſichten aus Berns Umgebung von König, Schmid, Wagner ꝛc. mögen ihren künſtleriſchen Werth beſitzen, aber hinſichtlich der Richtigkeit und Treue der Gebirgszeichnung erreichen ſie das Studer'ſche Blatt nicht. Es fehlte dieſen Künſtlern eine Eigenſchaft, welche der Herausgeber der Chaine d'Alpes ſich vorerſt durch ſorgfältige Forſchungen an Ort und Stelle erworben hatte, nämlich eine umfaſſende und genaue Gebirgskenntniß. Ohne eine ſolche iſt es geradezu unmöglich, eine in allen ihren Theilen richtige Zeichnung der Alpenkette aufzunehmen, weil das Auge allein, ſelbſt das bewaffnete, nicht genügt, um aus der Ferne mit Sicherheit zu unterſcheiden, welche Gebirgstheile mit

einander in Verbindung stehen, welche oft kaum wahrnehmbaren Punkte und Spitzen einer näheren oder entfernteren Gebirgskette angehören, und inwieweit deren Auffassung von Bedeutung ist. Deshalb bewahrt die Chaîne d'Alpes einen bleibenden Werth in den Augen eines jeden Gebirgskundigen.

Schon der Herausgeber derselben hatte den Vorsatz gehabt, seiner Arbeit einen ausführlicheren Text beizufügen, um ihr dasjenige Interesse zu geben, das nothwendiger Weise einer bloßen Nomenklatur abgeht. Der Verfasser des Gegenwärtigen hat es versucht, die Idee seines für die Förderung der Alpenkunde zu früh verstorbenen Vaters zu verwirklichen. Mit schwachen Kräften, aber mit Vorliebe für den Gegenstand hat er das Werk unternommen. Diese Vorliebe wurde genährt durch den Hochgenuß, der ihm auf so mancher Wanderung in die Alpenwelt zu Theil geworden. Wer sich ähnliche Genüsse bereiten will, der gehe hin und besteige jene Bergeshöhen. Dort fühlt sich der Mensch dem Himmel näher, er athmet Freiheit in der reinen Alpenluft. Unter sich sieht er die bewohnten Länder als ein Gottesgarten ausgebreitet. Er ist dem Gewirre leidenschaftlichen Treibens entrückt; die Bande scheinen loser, die ihn an das Irdische, an die Welt mit ihrer eiteln Lust gekettet haben. Umgeben von riesenhaften Gestalten, den zertrümmerten Denkmälern einer schönern Erde, schwingt sich auch sein Geist aus der Sphäre des Alltäglichen zu höheren Gedanken und Ahnungen empor. In der Größe der Natur empfindet er die Größe des Schöpfers und er feiert Augenblicke, die er zu den schönsten seines Lebens zählen wird. Wenn auch zuweilen die Mißgunst der Witterung den Genuß vereitelt, er wird sie dennoch liebgewinnen, diese Gottesaltäre, die nach den Sternen zeigen. Das schöne Vaterland wird ihm theurer werden, wenn er es in seiner reichen Festtagshülle von den lichten Höhen herab erblickt; als Nachklang und Gewinn der erhabenen Eindrücke, die seine Seele aufgefaßt, wird er auch einen edlern, reineren Sinn mit sich in die Heimath tragen.

Solchen Erlebnissen sind die nachfolgenden Blätter entsprungen. Dem Texte sind die Umrisse zur „Chaîne d'Alpes" beigefügt. Auf diese bezieht sich die Folgenreihe der Nummern. Jede Nummer enthält Namen, politische Lage, Höhe und Gebirgsart des bezeichneten Gegenstandes, sowie dessen gerade Entfernung von Bern in

Schweizerstunden zu 16,000'. An diese speziellen Angaben reihen sich topographische, mitunter auch historische, etymologische, geologische und botanische Notizen an.

Auf die richtige Bestimmung der Gebirgsnamen ist besondere Sorgfalt verwendet worden. — Wer die Alpen bereiset, erfährt es nur zu oft, wie schwer es hält, unter den mancherlei Berggestalten, die den Wanderer umgeben, gerade diejenige wieder herauszufinden, die er sich aus der Ferne gemerkt hat. Aber noch schwerer hält es, ihre richtigen Namen zu erforschen. Selbst die nächsten Anwohner wissen oft den Gipfeln und Hörnern, die sie doch täglich vor Angesicht haben, die Benennung nicht zu geben. Sie bekümmern sich in der Regel wenig darum, wie diese unwirthlichen Felszacken oder Schneegipfel heißen mögen; nur wenn ein Berg durch seine Lage, durch eine auffallende Form oder durch andere Eigenthümlichkeiten sich auszeichnet und gleichsam klassisch geworden ist, vermag sich seine Benennung allgemeine Geltung zu verschaffen. Was aber die vielen weniger gekannten Berggipfel betrifft, so sind Gemsjäger und Schafhirten beinahe die einzigen Leute, an die man sich zu Erforschung ihrer Namen mit Sicherheit wenden kann. Eine umfassendere, wenn auch nicht so spezielle Lokalkenntniß besitzen auch einzelne Bergführer. Es bedarf daher langjähriger Selbstforschung an Ort und Stelle, und eine genaue Kenntniß der einzelnen Theile des gesammten Alpengebiets, um sowohl die verschiedenen Berggipfel aus der Ferne und in der Nähe in ihren sich verändernden Formen wieder zu erkennen, als auch ihre wahren Namen sich zu verschaffen. Wer alle diese Schwierigkeiten erwägt, wird es verzeihlich finden, wenn der Verfasser, trotz seiner Bestrebungen zu der Feststellung einer richtigen Nomenklatur, sich hierin noch hin und wieder eines Irrthums schuldig gemacht haben sollte. Er erkennt diese Möglichkeit zu gut an, als daß er nicht jede dießfällige Belehrung mit Dank entgegennehmen wird.

Die Höhen sind in französischen Fußen über dem Meere angegeben. Der Standort des Panoramas mag so ziemlich im Niveau der Sternwarte von Bern liegen, welche nach Trechsel eine Höhe von 1792' ü. d. M. hat. Die Höhenangaben, denen ein Fragezeichen angehängt ist, sind von zweifelhaftem Werth oder nur approximativ bestimmt. Die

trigonometrisch berechneten sind mit T., die barometrisch aufgenommenen Punkte mit B. bezeichnet.

Die nicht unbedeutende Differenz zwischen den trigonometrischen Höhenbestimmungen von Tralles und denjenigen der eidg. Ingenieurs (Eschmann, Buchwalder) beruht wesentlich darauf, daß Tralles der Fläche des Thunersees, als der Basis seiner Vermessungen, eine Höhe von 1780′ beimaß, während Eschmann dieselbe auf 1713′ bestimmte. Wenn letztere Angabe als die richtigere anzunehmen ist, so sind alle von Tralles bestimmten Höhen um 67′ zu hoch über dem Meer gesetzt.

Die Bestimmung der Gebirgsart, sowie die meisten geologischen Notizen, sind dem Verfasser gütigst von Herrn Carl Ludwig Rüttimeyer in Bern mitgetheilt worden. Ebendemselben, sowie der Gefälligkeit des Herrn Pfarrer Studer in Binelz, verdankt er die botanischen Nachweisungen. Leider erlaubte es die Tendenz des Werkes nicht, aus dem Reichthum unserer Alpenflora mehr als das Allerwesentlichste aufzunehmen. Um diese Lücke einigermaßen zu ergänzen, werden die Freunde der Botanik auf folgende Litteratur verwiesen:

*J. Gaudin*, Liber manualis helvetico-botanicus. (Band VII der Flora helvetica. Zürich 1833.)

*J. Brown*, Catalogue des plantes qui croissent dans les environs de Thoune et dans l'Oberland bernois. Thoune et Aarau 1843.

Mittheilungen der Naturforschenden Gesellschaft in Bern. 1845. N°. 39. 40. 1847. N°. 87. 88.
(Nachträge zu Browns Catalog von Hrn. v. Fischer-Ooster.)

Hegetschweiler. Flora der Schweiz. Zürich 1846.

Diese drei Werke enthalten die Pflanzen des ganzen Oberlandes. Spezieller gehalten sind:

F. N. König. Reise in die Alpen. Bern 1814. Pag. 109—119. (Enthält die Flora der Lauterbrunnen- und Grindelwald-Thäler von Seringe.)

J. Schweizer. Das Faulhorn in Grindelwald. Bern 1832. Pag. 33—41. (Ein treffliches und s. Z. vollständiges Verzeichniß der Faulhorn-Flora von dem um dieselbe so sehr verdienten Herrn Guthnik.)

Schweizerstunden zu 16,000'. An diese speziellen Angaben reihen sich topographische, mitunter auch historische, etymologische, geologische und botanische Notizen an.

Auf die richtige Bestimmung der Gebirgsnamen ist besondere Sorgfalt verwendet worden. — Wer die Alpen bereiset, erfährt es nur zu oft, wie schwer es hält, unter den mancherlei Berggestalten, die den Wanderer umgeben, gerade diejenige wieder herauszufinden, die er sich aus der Ferne gemerkt hat. Aber noch schwerer hält es, ihre richtigen Namen zu erforschen. Selbst die nächsten Anwohner wissen oft den Gipfeln und Hörnern, die sie doch täglich vor Angesicht haben, die Benennung nicht zu geben. Sie bekümmern sich in der Regel wenig darum, wie diese unwirthlichen Felszacken oder Schneegipfel heißen mögen; nur wenn ein Berg durch seine Lage, durch eine auffallende Form oder durch andere Eigenthümlichkeiten sich auszeichnet und gleichsam klassisch geworden ist, vermag sich seine Benennung allgemeine Geltung zu verschaffen. Was aber die vielen weniger gekannten Berggipfel betrifft, so sind Gemsjäger und Schafhirten beinahe die einzigen Leute, an die man sich zu Erforschung ihrer Namen mit Sicherheit wenden kann. Eine umfassendere, wenn auch nicht so spezielle Lokalkenntniß besitzen auch einzelne Bergführer. Es bedarf daher langjähriger Selbstforschung an Ort und Stelle, und eine genaue Kenntniß der einzelnen Theile des gesammten Alpengebiets, um sowohl die verschiedenen Berggipfel aus der Ferne und in der Nähe in ihren sich verändernden Formen wieder zu erkennen, als auch ihre wahren Namen sich zu verschaffen. Wer alle diese Schwierigkeiten erwägt, wird es verzeihlich finden, wenn der Verfasser, trotz seiner Bestrebungen zu der Feststellung einer richtigen Nomenklatur, sich hierin noch hin und wieder eines Irrthums schuldig gemacht haben sollte. Er erkennt diese Möglichkeit zu gut an, als daß er nicht jede dießfällige Belehrung mit Dank entgegennehmen wird.

Die Höhen sind in französischen Fußen über dem Meere angegeben. Der Standort des Panoramas mag so ziemlich im Niveau der Sternwarte von Bern liegen, welche nach Trechsel eine Höhe von 1792' ü. d. M. hat. Die Höhenangaben, denen ein Fragezeichen angehängt ist, sind von zweifelhaftem Werth oder nur approximativ bestimmt. Die

trigonometrisch berechneten sind mit T., die barometrisch aufgenommenen Punkte mit B. bezeichnet.

Die nicht unbedeutende Differenz zwischen den trigonometrischen Höhenbestimmungen von Tralles und denjenigen der eidg. Ingenieurs (Eschmann, Buchwalder) beruht wesentlich darauf, daß Tralles der Fläche des Thunersees, als der Basis seiner Vermessungen, eine Höhe von 1780′ beimaß, während Eschmann dieselbe auf 1713′ bestimmte. Wenn letztere Angabe als die richtigere anzunehmen ist, so sind alle von Tralles bestimmten Höhen um 67′ zu hoch über dem Meer gesetzt.

Die Bestimmung der Gebirgsart, sowie die meisten geologischen Notizen, sind dem Verfasser gütigst von Herrn Carl Ludwig Rüttimeyer in Bern mitgetheilt worden. Ebendemselben, sowie der Gefälligkeit des Herrn Pfarrer Studer in Vinelz, verdankt er die botanischen Nachweisungen. Leider erlaubte es die Tendenz des Werkes nicht, aus dem Reichthum unserer Alpenflora mehr als das Allerwesentlichste aufzunehmen. Um diese Lücke einigermaßen zu ergänzen, werden die Freunde der Botanik auf folgende Litteratur verwiesen:

*J. Gaudin*, **Liber manualis helvetico-botanicus.** (Band VII der **Flora helvetica.** Zürich 1833.)

*J. Brown*, **Catalogue des plantes qui croissent dans les environs de Thoune et dans l'Oberland bernois. Thoune et Aarau 1843.**

Mittheilungen der Naturforschenden Gesellschaft in Bern. 1845. N°. 39. 40. 1847. N°. 87. 88.
(Nachträge zu Browns Catalog von Hrn. v. Fischer-Ooster.)

Hegetschweiler. Flora der Schweiz. Zürich 1846.

Diese drei Werke enthalten die Pflanzen des ganzen Oberlandes. Spezieller gehalten sind:

F. N. König. Reise in die Alpen. Bern 1814. **Pag. 109—119.** (Enthält die Flora der Lauterbrunnen- und Grindelwald-Thäler von Seringe.)

J. Schweizer. Das Faulhorn in Grindelwald. Bern 1832. **Pag. 33—41.** (Ein treffliches und s. Z. vollständiges Verzeichniß der Faulhorn-Flora von dem um dieselbe so sehr verdienten Herrn Guthnik.)

F. Meisner. Annalen der Schweizerischen Gesellschaft für die Naturwissenschaft. Bern 1824. Bd. II. pag. 72—107. (Ein sehr vollständiges Verzeichniß der Pflanzen besonders des westlichen Theils der Stockhornkette [Rüeggisberg bis Weißenburg], von Trachsel.)

*Desor*. Excursions et séjour sur les Glaciers. Neuchâtel 1844. Pag. 567—572 (Flora der Aarglétscher von Godet) und pag. 618—628 (Flora von Rosenlaue, vom dortigen Wirth, Herrn Brunner).

## Nr. 1. Brienzer-Rothhorn.

**Politische Lage.** Bern, A. Interlaken, Grenze gegen Luzern und Unterwalden.

**Höhe.** 7238′ eidgenössische Vermessung. T.

**Gebirgsart.** Schwarzer, an der Oberfläche leicht röthlich verwitternder Kalk und Schiefer. (Alpinische Kreide.)

**Entfernung.** 10½ Schweizerstunden.

Das Brienzer-Rothhorn ist der höchste Gipfel jener Gebirgskette, welche das nördliche Ufer des Brienzersees bogenförmig umschließt und sich von dem felsigen Harder (4340) bei Unterseen bis auf die Einsattlung des Brünig (3423) auf einer Strecke von fünf Stunden ausdehnt.

Der Brienzersee hat nach den neuern eidgen. Vermessungen eine Höhe von 1735′. Das Rothhorn entsteigt daher dem Becken des Sees bis zu einer vertikalen Höhe von 5500′. Sein Gipfel stellt sich als eine Doppelspitze dar. Die östliche, etwas höhere, ist die eigentliche Rothhornspitze. Ein Markstein von Granit, der im Jahr 1829 hier aufgepflanzt worden ist, bezeichnet den Grenzpunkt dreier Kantone. Die westliche Spitze heißt Schoneck oder Breitengrat.

Mittagwärts löst sich von den jähen Abstürzen des Rothhorns vermittelst der sattelförmigen First der Werreneck ein schmaler Seitengrat ab, der seine nackten Felsenwände dem Brienzersee zukehrt und in gezacktem Kamme über den Dürrengrind (Grind gleichbedeutend mit Kopf), das Tanngrindel und die Roßeck abfällt. Zwischen diesem Grat und dem ihm an Höhe weit überlegenen Rothhorngipfel befindet sich das Hochthal der Planalp (5065), 270 Kuhrechte haltend, von dem Planalp- oder Mühlebach bewässert, der hinter dem Dorfe Brienz einen sehenswerthen Sturz über hohe Felsen bildet. Wyß *) gibt die Höhe dieses Falles auf 1100 Fuß an. Die südlichen und östlichen Abhänge des Berges sind in ihren unteren Theilen von

*) Reise ins Berner-Oberland.

tiefen und weiten Gräben durchzogen, deren lockere Schiefermassen bei Hochgewittern und in Regenzeiten oft als verheerende Schlammströme sich herunterwälzen und jedesmal den am Fuße liegenden Ortschaften Brienz, Tracht, Schwanden, Hofstetten und Kienholz den Untergang drohen. Durch einen solchen Schlammstrom soll im 15. oder 16. Jahrhundert das große Dorf Kienholz sammt dem Schlosse theils überschüttet, theils in den Brienzersee hinausgeschwemmt worden sein. Wyß *) theilt uns die Ueberlieferung mit, daß infolge eines seltsamen Zufalls einige Zeit nach jener Katastrophe ein alter Mann sammt einem Knaben des verunglückten Dorfes lebend in einem Kellergewölbe aufgefunden worden, die sich in dieser Gruft die beträchtliche Zeit hindurch mit Wein und Käse und herabsickerndem Wasser das Leben gefristet hatten. Auf ähnliche Weise wurden im Jahr 1797 zu Hofstetten und Schwanden 37 Häuser, viele Gärten und fruchtbare Wiesen zerstört, und einige Monate lang trübte die Menge des in den See gestürzten Schlammes dessen Gewässer. Die Regierung von Bern bestimmte zwölftausend Kronen zu Versetzung des Dorfes Schwanden in eine sicherere Lage, die Einwohner konnten sich aber nicht entschließen, den angestammten gefährlichen Boden zu verlassen, sie wiesen die angebotene Summe zurück und wurden 1807 von Neuem überschwemmt **). Auch am 3. Nov. 1824 erzeugte sich ein solcher Schlammstrom, wodurch viel Land verwüstet wurde und sechs Personen das Leben verloren.

An seiner Nordseite ist das Rothhorn bis in den Grund des freundlichen Marien- oder Sörenbergthales (3520) in grausen Trümmerhalden abgerissen, welche theils durch den von der Schoneck sich ablösenden kahlen Felsgrat des Esel, theils durch die begraste steile First eingedämmt sind, die sich etwas östlicher von der Ecke der Tagweid auf den seiner reichen Flora wegen berühmten Nesselstock abstuft und von diesem steil in jenes Thal niederfällt. Nordwestlich eine Stunde unterhalb des Rothhorngipfels liegt in einem einsamen Thalkessel, von grüner Alpweide und finstern Felswänden umschlossen, das Becken des Mai- oder Ei-Sees (6080), auf der Unterwaldneralp

*) Reise ins Berner-Oberland.
**) Erdkunde der Schweiz. Eidgen., von G. Meyer.

gleichen Namens *). Oberhalb des Sees soll sich eine merkwürdige Stalaktitenhöhle befinden. Auf tieferen Terrassen sieht man die Alpen Stäffeli, Dreitannen und Rämsiboden. Hier quillt die kleine oder Waldemme in beträchtlicher Wassermasse aus dem Berge hervor. Sie ist wahrscheinlich der unterirdische Ausfluß jenes Alpensees. Im Thalboden längs dem nördlichen Fuße des Rothhorns sind die vorzüglichsten Alpen des Entlebuchs gelagert. Darunter gehören: Schönenboden, Schlacht, Habchegg und Wytmoos.

Ueber die Abnahme der Holzvegetation auf diesem Gebirge gibt uns Kasthofer folgende interessante Notiz: „Am Rothhorn liegt der oberste Saum der gegenwärtigen Rothtannenwaldung nicht höher als etwa 5200' ü. d. M., und in diesem obersten Saum stehen die Rothtannen nur buschartig, höchstens zehn Fuß hoch, alle wipfeldürr. Wohl tausend Fuß höher am Berggrat stehen noch Spuren von einen Fuß starken Rothtannenstöcken und Baumwurzeln im Erdreich **)."

Was die geologischen Verhältnisse des Rothhorns anbetrifft, so bilden schwarzer Kalk und Kalkschiefer (alpin. Kreide) die ganze Kette der Brienzergräte (Nr. 1. 7. 9. 29.) und treten daher besonders längs deren Fuß zu Tage, wie z. B. zu Goldswyl, dessen bekannte Steinbrüche dieser Gebirgsart angehören. Erst am Brünig erscheinen als tiefere Grundlage der Kette dunkle Kalke, welche dem mittlern Juraetage beizuzählen sind (Hochgebirgskalk). Die dunkeln Kreideschiefer erreichen an vielen Stellen die Gräte und Gipfel der Kette und nehmen daselbst durch die Verwitterung oft eine rothe Färbung an (Rothhorn), werden aber an wenigen Stellen noch von hellem, gelblichem Nummulitenkalk und -Sandstein bedeckt, wie am Tannhorn, Augstmatthorn, Rothschalpburg.

Wenn wir hier noch ein Wort über die Flora des Brienzer-Rothhorns beifügen, so haben wir zu bemerken, daß die Brienzer- und Sigriswylgräte mehr oder weniger eine Flora beherbergen, die sich in allen Alpen wiederfindet. Ein gedrängtes Verzeichniß der gewöhnlichen Alpenpflanzen haben wir bei der Beschreibung des Sigriswyler-Rothhorns (Nr. 49 hienach) aufgenommen. Einzelne seltene

*) Ei bedeutet eine Wiese am Wasser, aus dem alten A, oder dem celtischen Ey, Wasser.

**) Bemerkungen auf einer Alpenreise.

Spezies des Brienzer-Rothhorns sind: **Ranunculus Traunfellneri, Hoppe. Papaver alpinum L. Linum montanum Schl. Asperula taurina L. Phaca frigida L. Digitalis purpurea L.** (zweifelhaft).

Die hohe und freistehende Lage des Rothhorns mußte den Liebhaber von Gebirgsaussichten schon frühe auf dessen Gipfel locken, weil er sich mit Recht den Genuß einer prachtvollen Aussicht versprechen konnte. Diese Aussicht schildert denn auch bereits Schnyder in seinem Werke „Besondere Beschreibungen etlicher Berge des Entlebuchs, Luzern 1783," mit kräftigen und begeisternden Zügen. Im Jahr 1806 skizzirte mein seliger Vater ein Panorama von diesem lohnenden Standpunkte. Erst in neuerer Zeit richtete sich jedoch der Sinn spekulativer Wirthe und das Auge des Touristen mit mehr Aufmerksamkeit nach dieser schönen Alpenspitze. Im Jahr 1838 (?) wurde kaum 10 Minuten unterhalb des Gipfels an dessen steilem östlichem Abhang ein Wirthshaus erbaut, und ein Reitweg dahin von Brienz aus durch Schwanden angelegt. Auf der Spitze selbst ward zum Schutz gegen Wind und Kälte ein kleiner Pavillon aufgerichtet. Diese Anstrengungen hätten mehr Würdigung von Seite der Fremden verdient. Allein der Zug der Touristen wendete sich bald wieder dem klassischen Faulhorn zu. Schon im Jahr 1846 stand die Wirthschaft auf dem Brienzer Rothhorn öde, weil der Unternehmer nicht dabei zu bestehen vermochte. Gebäude und Wege fiengen an in Verfall zu gerathen, und am 19. November gleichen Jahres zerstörte ein Brand das Wirthschaftsgebäude.

Außer dem Reitweg durch Schwanden führen noch mehrere Pfade in 4 bis 5 Stunden auf den Rothhorngipfel. Von Brienz kann man z. B. über die Planalp dahin gelangen. Der Pfad geht durch Waldung steil empor nach den freien Triften eben jener Alp, und steigt von Stufe zu Stufe hinter dem Felsgebilde des Dürrgrindes hindurch nach der Werreneck und von hier längs der gäh aufstrebenden First auf die Spitze. Brienz ist 15 Wegstunden von Bern entfernt. Bequemer und kürzer ist der Weg, der von Sörenberg in 4 Stunden über die Alp Maisee auf das Rothhorn führt; noch kürzer aber mühsamer ist derjenige, der sich von dort durch jene mit Trümmerhalden bedeckte Schlucht zwischen dem Esel und dem Nesselstock emporzieht. Sörenberg ist 3¾ Stunden von Schüpfheim, dieses 11 Stunden von Bern

entfernt. Endlich läßt ſich das Rothhorn auch von Giswyl aus in 5 bis 6 Stunden erſteigen, indem man, den Giswylerſtock umgehend, nach den Arnialpen ſich wendet, dann über den Grat zum Maiſee niederſteigt und von da wiederum die Höhe gewinnt.

Als ein ſeltenes Ereigniß iſt zu erwähnen, daß das Rothhorn am 19. Januar 1845 von 24 rüſtigen Männern von Brienz beſtiegen wurde. Sie trafen bloß an einigen ſchattigen Stellen Schnee an. Die Temperatur war vom Sonnenſchein äußerſt gemildert.

Was den allgemeinen Charakter der Ausſicht anbelangt, die man auf dem Brienzer-Rothhorn genießt, ſo ſind freilich die Rieſen des Berner Oberlandes hier ſchon im zweiten Gliede ſichtbar und ihr begletſcherter Fuß wird durch die Faulhornkette verdeckt. In dieſer Beziehung ſteht daher die Rothhornausſicht an Großartigkeit derjenigen des Faulhorns etwas nach. Dagegen iſt der Geſammtüberblick auf erſterem freier, freundlicher und ausgedehnter. Man ſteht im Centrum einer ſchönen und mächtigen Gebirgswelt, die mit ihren zahlloſen Hörnern und Kuppen in den verſchiedenſten Geſtalten vor dem Beſchauer entfaltet iſt und von den Vorarlbergen und dem Alpſtein bis zur *Dent de Boreé* am Genferſee einen Längendurchſchnitt von 60 Schweizerſtunden beſitzt. Die Gebirgsketten des Titlis, der Suſten- und der Oberhasleithäler, die auf dem Faulhorn durch nähere Felsgebilde dem Auge größtentheils entzogen ſind, ſtellen ſich hier ganz unverkümmert den Blicken dar. Durch das Becken des Brienzerſees von dem hohen Bollwerke der Faulhornkette getrennt, ſieht man die Reihe der erhabenen Eisgebirge von Grindelwald und Lauterbrunnen jene dennoch bedeutend überragen, und in dieſer Beziehung hat die Ausſicht vom Rothhorn einen entſchiedenen Vorzug vor der des Rigi, wo man ſich zu entfernt von den Hochalpen befindet, um ſie ſo in der Fülle ihrer Größe und Pracht bewundern zu können. Wohl ſteht dann wiederum die Rothhornausſicht in Bezug auf die maleriſchen und lieblichen Bilder des Vordergrundes, wie man ſie auf dem Rigi zu ſeinen Füßen hingezaubert erſchaut, im Nachtheil; indeſſen iſt der Blick auf die Thäler und Gewäſſer, die den Fuß des Berges umziehen, unbeſchränkt und räumt der Rothhornausſicht wieder einen Vorzug ein vor derjenigen des Faulhorns, das ſeiner zurückgeſchobenen Lage wegen weder eine ungehemmte Anſchauung

des Brienzersees noch der den Fuß des Berges umziehenden Thalschaften gestattet.

Es würde zu weit führen, die Aussicht vom Brienzer-Rothhorn in allen ihren Einzelnheiten zu schildern. Zur Aufmunterung rüstiger Naturfreunde mag es genügen, in gedrängten Zügen darauf hinzudeuten, wie man gegen Norden das zahme Alpengelände der Emmenthaler-, Entlebucher- und Unterwaldnergebirge, umstellt von der wilden Schratten, dem Napf, der Vorderen Fluh und dem Pilatus, überschaut; wie aus dem grünen Thalgrunde, durch den die Waldemme sich schlängelt, die nahen Kirchen von Sörenberg und Flühli erglänzen, während in dämmernder Ferne der Jura, die Vogesen und der Schwarzwald den Horizont umziehn; wie ostwärts der liebliche Maisee und weit darüber hinweg die Wasserspiegel des Sarnen- und Vierwaldstätterses und am Fuße des Rigi der See von Zug dem Auge entgegenschimmern; wie von Osten nach Süden in mehrfachen Reihen und seltsamen, riesenhaften Gestalten der prachtvolle Kranz der Hochgebirge und ewigen Firnen von den Gebilden des Säntis und Glärnisch über die gezackte Titliskette, die Gadmer-, Triften- und Grimselgebirge, das Hohritzli, die Wetterhörner, das Schreckhorn, Finsteraarhorn, die Viescherhörner, Eiger, Mönch, Jungfrau, bis auf die Blümlisalp und das Doldenhorn, ja bis zu den fernen Eispalästen des Strubels und Wildhorns, den blauen Himmel umgürtet, während die gewaltigen Vormauern wilder Felsketten ihren Fuß umstehen *); wie tief zu den Füßen des Schauenden die trübe Aar, das freundliche Meiringen bespühlend, durch das ebene Haslethal strömt, der dunkelblaue, fast grüne Spiegel des Brienzersees in seinem ganzen Umfang, mit niedlichen Ortschaften bekränzt, zwischen den waldbesäumten, mannigfach terrassirten Abstürzen der Faulhornkette und den schroffen, dürren Hängen des Brienzergrats gebettet ist; und wie das Auge in größerer Entfernung über das Gelände von Interlaken und einen leuchtenden Streifen des Thunersees schweift; wie endlich gegen Westen

*) Der Montblanc ist vom Brienzer-Rothhorn nicht sichtbar.

über die Riesenkette, die Simmenthalberge, bis zu den kaum mehr erkennbaren Spitzen Savoyens, Gebirgskette an Gebirgskette sich reiht und wie an der Grenze der Alpen die duftigen Hügel und Flächenländer von Bern und Freiburg bis an die Seen im Rebengelände und an das blaue Band des Jura sich ausdehnen! — Sollte nicht der Anblick eines solchen Naturgemäldes die Mühen der Wanderung vielfach lohnen?

Als der Verfasser im Jahr 1839 das Rothhorn bestieg, benutzte er den günstigen Tag, um die herrliche Aussicht in leichten Zügen auf das Papier zu bringen. So entstand das Panorama, das von Wagner lithographirt, durch die L. R. Walthard'sche Buchhandlung in Bern herausgegeben wurde. Im nämlichen Jahre nahm F. Schmid eine Rundzeichnung vom Brienzer-Rothhorn auf, welche von ihm selbst auf Stein gezeichnet und veröffentlicht wurde. In dem Panorama von Schmid ist der Charakter der Aussicht im Allgemeinen treffend wieder gegeben; im Einzelnen fehlt aber eine fleißige und gewissenhafte Ausarbeitung, und die ziemlich dürftige Nomenklatur wimmelt von Mißschreibungen.

---

## Nr. 2. Scheibengütsch (Schratten).

**Politische Lage.** Luzern, A. Entlebuch.
**Höhe.** 6280' (?)
**Gebirgsart.** Hellgrauer Rudistenkalk, in der Tiefe schwarzer schiefriger Kalk (alpinische Kreide).
**Entfernung.** 9 Stunden.

Unter den Bergen des Entlebuchs erhebt sich ein steiles, wildes Gebirge, welches sich von Thorbach gegenüber dem Pfarrdorf Flühli bis zur Ausmündung des Bärsolbachs in die Emme auf eine Länge von beinahe drei Stunden in südlicher Richtung ausdehnt. Dieses Gebirge heißt die Schratten oder Schrattenfluh*). Schratten bedeutet in der Bergsprache Schrund, Spalte, und es bezeichnet dieser Name treffend den Charakter des Gebirges, das in seinen oberen Theilen wunderbar gespalten und zerklüftet ist.

*) Eine ausführliche Schilderung der Schratten steht in Schnyders Beschreibungen etlicher Berge des Entlebuchs, Luzern 1783.

Auf die wald- und alpenreichen Vorberge der Bäuchlen, des Hürnli und der Lochseite fußend, zwischen denen Bergwasser in tief eingefressenen Tobeln nach dem Hauptthal der Emme und Ilfis hervorströmen, zeigt die westliche oder dem Dorf Marbach zugekehrte Seite der Schratten neben stufenlosen Trümmerhalden jähe begraste Abstürze, welche von Fluhsätzen unterbrochen und von vertikalen Furchen durchzogen bis an den Felsenkranz des höchsten Joches reichen. Die Schafweide berührt stellenweise dieses selbst und gestattet dem rüstigen Gänger dessen Erklimmung.

Eine ganz andere Beschaffenheit bietet die Ost- oder Schüpferseite dar. Weniger steil abgerissen gleicht das Gebirge bis auf die Mitte herab einer öden Felsenwüste. Lose Schuttfelder und weite Strecken eines scharfkantigen, seltsam ausgewaschenen und ausgekerbten, zum Theil blendend weißen Gesteins bedecken den Boden, der vielfach durch tiefe Querspalten von einander gerissen ist. Es ist die sogenannte Karrenbildung in ihrer ganzen Eigenthümlichkeit. Jede Vegetation ist da erstorben. Trichterförmige Vertiefungen, in denen das Schneewasser im Frühjahr Teiche bildet, wechseln mit hochgethürmten Felsenterrassen. Waldung und Alpen bekleiden den untern Theil des Berges bis an das Ufer der Waldemme.

Das höchste Joch zeichnet sich durch seine Profilbildung aus. Man gewahrt weder die gleichförmige Gipfelreihe des Brienzergrats, noch den zertheilten Kamm des Pilatus, noch die Kuppenbildung der Stockhornkette, sondern eine langgestreckte schmale First, die sich in ziemlich regelmäßiger Zeichnung zu einzelnen, die Normalhöhe wenig überragenden Gipfelpunkten aufwirft und nur an beiden Enden und in der Mitte kühner geformte Felsgestalten erscheinen läßt. Gleichsam als äußerstes Bollwerk der riesenhaften Alpenfestung hingestellt, beginnt die Schratten an ihrem nördlichen Ende mit der thurmähnlichen Felsenspitze, welche Gemschigrat oder Strick, auch wohl Salzbodenfluh genannt wird, und erhebt sich von dieser auf die ansehnlichere Kuppe der Heftifluh, von wo der Grat, eine Reihe nackter Felsen bildend, die Heftizähne geheißen, auf den höchsten Gipfel, die Thierweid, auch Bättenalpfluh und Vorderhengst genannt, ansteigt. In schwacher Senkung neigt sich dann der Gebirgsgrat bis zu den zwei merkwürdigen Felsenzinken des Großen

und Kleinen Bättenalphengstes, steigt sofort wieder empor auf den Gipfel der Steinwangfluh*), der an Höhe der Thierweid nahezu gleichkommen wird, und führt von da in langer, aber sehr schmaler First, deren einzelne Theile Imberg und Gertlenfluh genannt werden, nach der Eckfäule des Scheibengütsch, welcher als äußerster Gipfel am südlichen Ende der Schratten in sehr charakteristischer Form auftritt. Der Scheibengütsch besteht in einer mehrere hundert Fuß hohen, beinahe senkrecht abgerissenen Felsenmasse, von deren Fuß sich die steilen Abhänge theils über die felsige Ecke des Weiß- oder Achsgütsch, theils über die vorspringende Felsenkuppe der Bölifluh in das von der Emme durchflossene Bumbachthal niedersenken. Die westlichen, sehr schroffen und felsigen Abstürze zur Seite des Scheibengütsch werden mit dem Namen Scheibenfluh belegt (vergl. Nr. 3 unserer Alpenansicht). Sie enthalten das sogenannte Scheibenloch, eine weit geöffnete Höhle mit Gewölben und Gängen.

Trotz seinem drohenden Aussehen ist der Scheibengütsch leicht ersteigbar. Von Marpach ausgehend, welches 9½ Wegstunden von Bern entfernt ist, erreicht man die Spitze in 3½ bis 4 Stunden. Der Weg führt anfangs dem Bette der Steiglen entlang, dann verfolgt man die Bergseite zur Rechten des Tobels, gelangt auf die Alpen Nesselboden, Wyttenferren und Imberg. Hier fängt das strengere Steigen an. Mühsam, doch gefahrlos, sind die schroffen Grashänge zu erklettern. Die letzten Tannen zieren noch spärlich die Bergseite. Lockere Schutthalden wechseln mit steiler Schafweide. Auf der Imbergfluh erreicht man das höchste Joch und kann sich über dieses nach dem Scheibengütsch oder nordwärts nach den anderen Höhenpunkten der Schratten hinbegeben. Von der Schüpferseite läßt sich die Ersteigung der Schratten aus dem nächstgelegenen Thalgrunde in 2½ Stunden vollbringen. In noch kürzerer Zeit, nahezu in 2 Stunden, gelangt man von dem Bade im Kemmeriboden, 2 Stunden hinter Schangnau gelegen, auf den Gipfel des Scheibengütsch, der sich von da in seltsamer Form dem Auge darstellt.

---

*) Wang muß nicht mit Wand verwechselt werden. Ersteres bedeutet in der Bergsprache eine begraste Halde, welche nicht so steil wie eine Wand ist. Daher sagt man: der Maienwang (Blumenhalde), der Breitwang, der Hochwang ꝛc. Wand bezieht sich mehr auf einen steilen, felsigen Absturz.

Auf der ganzen Schratten, insbesondere aber auf dem Scheibengütsch und noch vorzüglicher auf der Steinwangfluh, eröffnet sich eine sehenswerthe Fernsicht. Gegen Osten sieht man hinter den Bergzügen des Entlebuchs den Pilatus, Rigi, Sentis, das Stanzerhorn, den Brisen, den Glärnisch und den Gebirgsstock des Engelbergerthals; gegen Süden umschließen den Horizont: die lange Riesenmauer des Brienzergrats, das gewaltige Felsengerüste des Hohgant und die Reihe der Crizflühe; darüber hinaus erglänzen im Silbergewande die Firnen der Hochlandskette vom Titlis bis zu den Diablerets, und selbst der Montblanc hebt sein stolzes Haupt hervor. Weithin dehnen sich die Gebilde der Riesen- und Stockhornkette aus; einige Gruppen der Berge des inneren Simmenthals sind sichtbar, und in der weitesten Entfernung erkennt man die Spitzen der *Tours d'Ay* und *Mayan* und die *Brenleire*-Kette. Westwärts schaut man zu seinen Füßen das von der Emme durchschlängelte Bumbachthal, das alpenreiche Schangnau, die grünen Höhenzüge der Oberenfluh und Rämisgummen, überhaupt das ganze Höhengebiet der Emme und darüber hinaus die fruchtbaren Landesflächen und die bewaldeten Hügelreihen bis an die blaue Grenzmauer des Jura. Berns Thürme sind erkennbar. Nordwärts hat man die Bäuchlen, den Gebirgsstock des Napfs mit seinen vielfachen Verzweigungen, und in dämmernder Ferne die Bergzüge hinter Solothurn und Aargau.

Von der Schüpferseite der Schratten erzählt die Sage, daß dieselbe einst mit reicher Alpweide bedeckt gewesen sei. Drei Brüder, welche den Berg von ihrem Vater geerbt und gemeinschaftlich besessen, hätten den Entschluß gefaßt, dieses Besitzthum unter sich zu vertheilen. Einer der Brüder sei aber blind gewesen und von den andern benachtheiligt worden; dieser Frevel sei sodann durch Verwandlung des Berges in jene unwirthbare Felsenwüste von höherer Macht geahndet worden.

Auch von seltsamen Schlangen und Drachen, die in den Klüften der Schratten hausen und schon manchen kühnen Jäger und Hirten in Schrecken sollen gejagt haben, wissen die Leute der Umgegend Vieles zu berichten.

Die Schrattenfluh besteht größtentheils aus alpinischer Kreide, die schwarzen Kreideschiefer der Brienzergräte bilden auch die Grundlage dieser Kette, werden aber in großer Mächtigkeit von Rudistenkalk (ebenfalls alpin. Kreide) überlagert, der den ganzen Grat bildet und hier wie anderwärts sich durch seine der Vegetation äußerst ungünstige Wirkung und durch die fast nur seinem Bereich angehörenden Schratten oder Karrenfelder auszeichnet, die der ganzen Kette den Namen gegeben haben. Nur am südlichen Fuß der genannten Kette bedeckt tertiärer Nummulitensandstein den sekundären Rudistenkalk.

Obschon geologisch sehr verschiedenen Formationen angehörig, zeigen doch im äußern Anschein die Stockhornkette und die der Schratten viele Analogien. Beide fast ausschließlich aus harten Kalken zusammengesetzt, zeigen schroffe Wände, rauhe, schmale Gräte. Diese mineralogische und topographische Aehnlichkeit, verbunden mit ungefähr gleicher Höhe, mögen es vorzugsweise bedingen, daß diese beiden weit von einander getrennten Gebirge beinahe die nämliche, und zwar eine sehr reiche Pflanzenwelt ernähren. Neben den gewöhnlichen Alpenpflanzen (vergl. Nr. 49) kennen wir von der Schratten folgende Spezies: **Thalictrum minus L. Arabis pumila Wulf. Thlaspi rotundifolium Br. Petrocallis pyrenaica Br. Draba tomentosa Wahl. Coronilla vaginalis Lam. Phaca astragalina DC. Potentilla minima Hall. Sibbaldia procumbens L. Imperatoria Ostruthium L. Athamanta Libanotis L. Lonizera alpigena L. Erigeron uniflorus L. Hieracium prenanthoides L. H. Succisæfolium All. Senecio sarracenicus L. Campanula thyrsoidea L. Arbutus alpina L. Gentiana nivalis L. Androsace villosa L. Allium Schœnoprasum L. Eriophorum Scheuchzeri Hoppe. Carex brachystachys Schr.**

## Nr. 3. Scheibenfluh.

Theil der Schratten, siehe die Schilderung dieser bei Nr. 2.

## Nr. 4. Ostermundigenberg.

**Politische Lage.** Umgebung von Bern.
**Höhe.** Circa 2200′ (?).
**Gebirgsart.** Muschelsandstein (obere Molasse) nebst Nagelfluh.
**Entfernung.** ¾ Stunden.

Der Ostermundigenberg ist ein mit Buchen- und Tannenwaldung bewachsener, sanft gerundeter Hügel, westlich von Bern gelegen. Um seinen Fuß liegen die Ortschaften Ostermundigen, Deißwyl und Gümligen. An seinem nördlichen Abhang, von der Straße durchschnitten, die von Ostermundigen nach Deißwyl führt, befindet sich der noch jetzt stark benutzte Sandsteinbruch, welcher das Baumaterial zum Münster in Bern geliefert hat. Das kleine schmale Gümligenthal mit seinem freundlichen Wiesengrunde zwischen schön bewaldeten Anhöhen, welches den Ostermundigenberg ostwärts von dem Amselnberg trennt und durch welches ein schmaler Fahrweg führt, der die Ortschaften Deißwyl und Gümligen mit einander verbindet, ladet den Freund ländlicher Stille und Abgekegenheit zum flüchtigen Besuche ein.

---

## Nr. 5. Wyl.

**Politische Lage.** Bern, A. Konolfingen.
**Höhe.** Circa 2100′ (?).
**Entfernung.** 2¾ Stunden.

Wyl, auch Schloßwyl genannt, Schloß und Pfarrdorf am nördlichen Fuß des bewaldeten Hürnbergs, ½ Stunde von Höchstetten, in einer etwas winterlichen Lage, jedoch von schönen Matten, Kornfeldern und Fruchtbäumen umgeben. Das weithin sichtbare, die Gegend dominirende Schloß ist in jetziger Zeit Sitz der ersten Bezirksbeamten des Amts Konolfingen und enthält in seinem starkgebauten Thurm, dessen Mauern unten 12 Fuß, oben 8 Fuß dick sind, die Gefangenschaftsräume. Von den Anlagen um das Schloßgebäude, insbesonders von dem wallähnlichen Plateau der Lindenallee, genießt man einer ausgedehnten Fernsicht.

Am Ende des verflossenen Jahrhunderts wurden in Wyl celtische Alterthümer entdeckt, unter andern ein ehernes Götzenbild *).

## Nr. 6. Ryfferseck.

**Politische Lage.** Bern, A. Signau.
**Höhe.** Circa 3000' (?).
**Gebirgsart.** Nagelfluh.
**Entfernung.** 4¾ Stunden.

Den Namen Ryfferseck trägt eines der 7 Güter, in welche die Gemeinde Röthenbach vertheilt ist. Zu demselben gehören etwa 15 Wohnhäuser. Unsere Nummer bezieht sich jedoch auf jene großentheils bewaldete Anhöhe zwischen Röthenbach und Bowyl, auf welcher die Bauernhöfe Ryfferseck zerstreut liegen.

## Nr. 7. Hintere Fluh.

**Politische Lage.** Luzern, A. Entlebuch, Grenze gegen Bern, A. Interlaken.
**Höhe.** Rothschalpburg. 6320' (?).
**Gebirgsart.** Schwarzer Kalk und Schiefer (alpinische Kreide), in der Höhe Nummulitenkalk.
**Entfernung.** 10 Stunden.

Dieser Name kommt der dem Entlebuch zugekehrten Seite des Brienzergrats zu, und zwar im Gegensatz zur Vordern Fluh, unter welcher Benennung der Gebirgszug verstanden wird, der sich vom Kragenbach bei Flühli über die Schafmatt und den Schymberg bis an den Pilatus hinzieht. Der Brienzergrat aber begreift den zwischen dem Tannhorn (vergl. Nr. 9) und dem Rothhorn (vergl. Nr. 1) liegenden Theil jener Gebirgskette in sich, die den Brienzersee nördlich umfaßt.

*) Meyers Erdkunde der Schweiz.

Das höchste Joch der Hinteren Fluh bezeichnet die Grenze zwischen den Kantonen Bern und Luzern. Es ist durchgehends sehr schmal, ja stellenweise in solcher Schärfe aufgekämmt, daß nur der Schwindellose darüber wegschreiten darf. Es gibt sogar Stellen, wie die Scherfär, wo der kühnste Gänger sich kaum hinwagt. Die einzelnen Bezeichnungen des Jochs, wie sie vom Tannhorn bis auf das Rothhorn auf einander folgen, sind: die Scherfär, s'Balmi (überhängender Felsen), die Rothschalpbriefe, die Rothschalpburg, die Planalpbriefe, das Lanzisgummhorn, die kleine Spitze des Tannhorns, die Kruteren-Zähnd oder In Zähnden*) und die Schoneck-Schnür.

Auffallende Gipfelformen hat die Hintere Fluh keine, wenn man die beiden stolzgebauten Wachthürme des Rothhorns und Tannhorns ausnimmt. Einzig die ungefähr in der Mitte zwischen diesen beiden aufstrebende Spitze der Rothschalpburg verdient noch einige Beachtung. — Zahlreiche Schafheerden lagern im Sommer auf diesen Firsten, so weit sie ihnen zugänglich sind. Tiefer breiten sich auf der Brienzerseite die Triften der Rothschalp (240 Kührechte haltend) aus und jähe Gras- und Waldhänge, mit Felsbändern begürtet, fallen stufenlos nach dem Seebecken nieder. Auf der Entlebucherseite dacht sich die hintere Fluh in wilden Trümmerhalden und Felswänden, wie in der Blattenfluh, steil nach den am Fuße liegenden Alpen Dachseck, Schwarzeneck, Luegberg, Blattenfluh, Käsboden, Arniberg und Bärfol ab, die den Raum ausfüllen zwischen den Quellen der großen und kleinen Emme. An einigen Stellen reicht die Schafweide auch an der Nordseite bis an das höchste Joch; z. B. an der Kruteren, wo ein Uebergang aus dem Entlebuch nach Brienz leicht thunlich ist, und von wo aus man auch durch eine von der Natur mit Treppen versehene Krinne nach der Planalp und auf das Rothhorn gelangen kann.

Nach Gruner befinden sich am Brienzergrat 2 Schwefelquellen mit etwas Vitriol, und nicht weit davon bei Murosweid ein Sauerbrunnen.

Der Flora des Brienzergrats haben wir bei Nr. 1 erwähnt.

*) Zahn dens, Goth. tunda, Gall. dent.

## Nr. 8. Triftenhörner.

**Politische Lage.** Bern, A. Oberhasle, Grenze gegen Uri.
**Höhe.** Hinter-Thierberg 10,286'. T. Frei. Schneestock 10,500' (?).
**Gebirgsart.** Gneis und Glimmerschiefer.
**Entfernung.** 17 Stunden.

Hinter dem Brienzergrat treten einige ferne Schneegipfel hervor, welche dem hohen Gebirgskamm angehören, der zwischen Uri und Bern die natürliche Grenze bezeichnend, nördlich an die Gletscher des Sustenhorns, südlich an den Galenstock sich anschließt. Der von der Linken zur Rechten zuerst erscheinende, bei schärferer Beobachtung dreizackig aufstrebende Gipfel ist der „Hinter-Thierberg." Er entsteigt den Massen des Stein- und Triftgletschers und schwingt sich in mächtigen Felsenpfeilern zu einem schmalen, kaum zugänglichen Firn- und Felsenkamme empor. Seine westlichen Abstürze sind mit dem Eispanzer des Thierberggletschers angethan; nordwärts entsendet der Thierberg einen Gebirgsast nach dem Gadmerthal.

Mit dem Thierberg durch einen niedrigern Grat verbunden, der als schmaler Schneesaum kaum unserem Horizont entragt, zeigt sich die zweite Gruppe in der Form eines sanft gebogenen Firmrückens und bildet als solcher das höchste Joch zwischen dem Thierberg und dem Galenstock. Dieser Firmrücken, der mit seinen glatten Eishängen auf den höchsten Terrassen des Triftgletschers gelagert ist, heißt auf der Gadmerseite Schneestock oder Gallen (vom celtisch. gall, Felsen), auf der Urnerseite aber Winterberg. In schroffen Abstürzen senkt er sich ostwärts in das an seinem Fuß liegende Hochthal der Göschenenalp, gegen welches er mehrere mächtige Gletscher, wie den Kehlenfirn und Dammafirn*), ausstößt. Wenn man auf der

*) Firn bedeutet alter Schnee oder Eis. In dem westlichen Theil der Schweizeralpen, insbesondere im Kanton Glarus und in einem Theil des Kantons Uri, werden die Gletscher „Firne oder Firren" genannt. Das Wort stammt vom alten firn — alt, verlegen. Aus gleicher Quelle kommt fern, vorjährig. Im Tyrol heißen die Gletscher „Ferner."

Gotthardstraße nach dem kleinen Dörfchen Göschenen am Ausgang der Schöllenenschlucht gelangt, so wird man des Winterberges ansichtig, der im Hintergrunde des Göschenenthales seine blauen Eiswände zur Schau ausstellt. Nach Gruner *) sollen zwischen dem Thierberg und dem Galenstock die „guten Flühe" liegen. Es scheint jedoch dieser Name verschollen zu sein. Längs dem westlichen Fuß des Schneestocks und des Thierbergs dehnt sich im Schooß gewaltiger Gebirge die prachtvolle, wenig bekannte Eiswelt des Triftgletschers aus, welchem zu lieb denn auch jene Schneegipfel mit der allgemeinen Bezeichnung Triftenhörner belegt werden mögen. Wohl eine halbe Stunde breit, in seinen flachern Theilen wenig zerschrundet und leicht zu betreten, wälzt sich jener Gletscher, allmälig den Hochfirnen zur selbstständigen Eismasse entwachsend, stufenweise in die Region der Tannen herunter, bis er in seinem letzten Absturz furchtbar zerklüftet und zu seltsamen Thurmgestalten aufgezackt in die enge wilde Kluft niederstürzt, welcher der Triftbach entströmt, der sich nach kurzem Laufe mit dem Gadmerwasser vereiniget.

Der Verfasser unternahm es im Jahr 1839 diese bis damals für unzugänglich gehaltene Gegend auszukunden, und es gelang ihm, mit Hülfe unerschrockener Führer, sich Bahn zu brechen und in kurzer Tagreise von der Trift nach dem Rhonegletscher und von da nach der Grimsel vorzudringen **).

## Diechterhorn.

**Politische Lage.** Bern, A. Oberhasle.
**Höhe.** 9930'. T. Frei.
**Gebirgsart.** Granit und Gneis.
**Entfernung.** 16¼ Stunden.

Noch gewahren wir zur Rechten des Tannhorns eine dritte Gruppe ferner Schneegipfel. Diese gehört bereits dem Gebirgsstocke der Grimsel an. Es ist das Diechterhorn, das sich zwischen dem Trift-

*) Die Eisgebirge des Schweizerlandes.
**) Topogr. Mittheilungen. Bern, 1843.

gletscher und dem Thale von Guttannen als ein gezackter, firnbekleideter Grat erhebt. Seine westlichen Hänge sind mit dem mächtigen Diechter- und Gelmergletscher belastet. Aus diesem schäumt der Gelmerbach über hohe Felsenstufen in das hochgelegene wilde Alpenthal, in dem das kleine Becken des Gelmersees liegt; diesem entfließt der Bach, der sich vor seiner Vereinigung mit der Aar in prächtigem, von den Wanderern auf der Grimselstraße vielbewundertem, Fall über eine Felsenwand stürzt. Nordwestlich entsendet das Diechterhorn einen kurzen Seitengrat nach der niedrigern Spitze des Triftenstocks (9777'), nördlich hängt es mit dem Klichlihorn, südlich mit dem Thieralpligrat zusammen.

## Nr. 9. Tannhorn.

**Politische Lage.** Bern, A. Interlaken. Grenze gegen Luzern, A. Entlebuch.

**Höhe.** 6532'. B. Wahlenb.

**Gebirgsart.** Nummulitenkalk, darunter schwarzer schiefriger Kalk (alp. Kreide).

**Entfernung.** 9¾ Stunden.

Als Nebenbuhlerin des Rothhorns, jedoch an Höhe ihm nachstehend, ist des Tannhorns Pyramide auf dem Rücken des Brienzergrates aufgepflanzt. Den Charakter dieser Gebirgskette haben wir bei Nr. 7 geschildert. Westwärts stuft sich die First des Tannhorns über den Seelisgrat (oder Thierwangshorn) und das Aelgäuhorn nach der Gebirgseinsenkung der Gumm*) ab, über welche ein für kleines Vieh gangbarer Alpenweg in 7 Stunden aus dem Schangnau nach Brienz und Interlaken führt. Die Aussicht von der Höhe dieses Gebirgspasses auf die erhabene Bergwelt des Oberlandes und Entlebuchs ist entzückend und zugleich, wenn man, von der Nordseite herkommend, das Joch erreicht hat, und plötzlich dicht zu

*) Gumm gehört als Wurzelwort zu dem Geschlechte derer, die ein tiefes Verhältniß, eine Vertiefung, anzeigen; es ist synonym mit dem allem. Gumph, dem ital. gumbo, dem franz. combe, dem isl. gunga (v. Stald. Idiotikon).

seinen Füßen in grauser Tiefe den gesammten, von dem Riesenwall steiler Höhen umschlossenen, Wasserspiegel des Brienzersees überschaut, überraschend und schwindelerregend, und man begreift nicht, wie man an den stufenlosen Abstürzen der Mittagseite hinabzugelangen vermag. An den nördlichen Abhängen des Passes liegt die Alp Vogtsälgäu oder Mürren mit 170 Kuhrechten.

Die oberste Spitze des Tannhorns ist nur von der Südseite her und zwar längs der östlichen oder westlichen Kante des Horns ersteigbar. Kommt der Reisende von Schangnau her, so gelangt er in zwei Stunden durch den Bumbach in das Kemmeribodenbad, wo er ein bequemes Nachtquartier findet. Von hier sind es 3 Stunden auf die Paßhöhe des Brienzergrats, und von dieser hinweg geht es längs dem obersten Rande des Aelgäu- und Thierwanghorns, stellenweise über die kaum fußbreite Schneide auf schlechtem Schäferpfade ohne bedeutende Steigung bis an die letzte steile Gipfelerhebung, deren Erklimmung noch einige Schweißtropfen kostet. Von der Paßhöhe bis auf das Tannhorn ist eine Stunde zu rechnen. Der leichteste Weg führt von der Rotschalp dahin. Auf diese gelangt man von Brienz aus in 2 bis 2½ Stunden. In weiteren 1½ Stunden erreicht man den Gipfel, indem man einer begrasten First entlang hinansteigt. Immerhin bedarf es eines schwindelfreien Kopfes, um diese schmalen Gräte mit ihren schroffen Abstürzen erklettern zu können, und im Spätherbst, wenn die Berge abgeweidet oder abgemäht sind, und der glatte ausgedörrte Rasen dem Fuße keinen Haltpunkt mehr bietet, dürfte die Besteigung des Tannhorns selbst mit einiger Gefahr verbunden sein.

Die Aussicht von diesem Alpengipfel ist großartig und merkwürdig. Sowie das Tannhorn an Höhe und Entfernung zwischen dem Rothhorn und der Augstmatt die Mitte hält, so ist auch der Gesichtskreis nicht ganz so ausgedehnt wie auf jenem, aber freier und erhabener als auf diesem.

---

## Nr. 10. Baumgartenfluh.

Theil des Hohgantgebirges, siehe dessen Schilderung bei Nr. 13.

## Nr. 11. Hürnberg.

**Politische Lage.** Bern, A. Konolfingen.
**Höhe.** Hürnberg, Häusergruppe 2470' (?)
**Gebirgsart.** Molasse und Nagelfluh.
**Entfernung.** 2¾ Stunden.

Von den Ortschaften Wyl, Konolfingen, Hursellen, Münsigen (1752') und Trimstein umgeben, dehnt sich als niederiger Vorwall des Gebirges gegen das Aarenthal in gerundeter Form ein Hügel aus, dessen höchster Rücken und nördliche, reichbewaldete Abdachung mit dem Namen Hürnberg belegt wird. Die Häuser gleichen Namens liegen am südwestlichen Abhange.

---

## Nr. 12. Winterseite.

**Politische Lage.** Bern, A. Konolfingen.
**Höhe.** Circa 3700' (?).
**Gebirgsart.** Molassensandstein und Nagelfluh.
**Entfernung.** 4½ Stunden.

Nördlich hinter dem im freundlichen Baumgehäge gruppirten Pfarrdorf Dießbach (1880') steigt ein zahmes Gebirge in steilen Waldhängen, welche schon in ansehnlicher Höhe mit dem Felsenbande der Dießbach- oder Glasholzfluh gekrönt sind, empor und sein höchster, schmaler Rücken zieht sich von da in nordwestlicher Richtung über eine Stunde lang vorerst über die Schönthaleck sanft aufwärts nach dem durch seine zugespitzte Form leicht erkennbaren Gipfel des Höhhübeli, führt von diesem weiter über ein ebenes Wiesenplateau, wo im Schatten schön belaubter Fruchtbäume die stattlichen Bauernhöfe von Aeberfold prangen, gestaltet sich sodann als höchste Erhebung zu einem gleichförmig fortlaufenden Rücken, an dessen Süd- und Ostseite die Häuser von Ringgis liegen, während die Winterseite oder Wintereck die waldfreie Gipfelhöhe und deren gegen Norden gekehrte Abhänge mit ihrer Alpweide bekleidet. Außerhalb Ringgis vertieft sich der Bergrücken nahmhaft gegen Mühleseilen, um sich an die in gleicher Richtung fortgehende Rügeck und an das Höhensystem

anzuschließen, das nach dem Röthenbach, der Emme und dem Schüpbach abfällt. Die südlichen Abhänge dieses Bergzuges senken sich äußerst steil in die Thalgründe des Dießbachs und Jasbachs. Dieser läuft ostwärts in das Thal von Röthenbach, jener vereinigt sich bei Dießbach mit der Kiesen. Durch die flache Wasserscheide, welche zwischen beiden sich erhebt, wird das diesseitige Gebirge mit dem jenseitigen Buchholterberg verbunden Trotz der Steilheit der mittäglichen, mit Wiesen und Pflanzungen, sparsam mit kleinen Waldgruppen bedeckten Berghänge, sind die vorspringenden Ecken und die Winkel und Gründe der thalförmigen Buchten reich mit Häusern und kleineren Ortschaften geschmückt. Der in gleichförmiger Abdachung niedersteigende nördliche Abhang ist in seiner ganzen Ausdehnung von der Glasholzfluh bis unter die Winterseite weit herab mit dem obrigkeitlichen großen Dopp- oder Hohwald bekleidet (Dopp bedeutet feucht). Den finsteren Gräben und Schluchten des Doppwaldes entströmen die Quellen der Kiesen, welche, bald selbstständig hervortretend, den nördlichen und westlichen Fuß dieser Gebirgsstrecke umzieht und von Dießbach ihren Lauf der nahen Aare zuwendet. In einer jener Schluchten unweit Bowyl ist das einsam gelegene Wildeneibad (2800'). (Der Begriff des Wortes Ei findet sich bei Nr. 1 erklärt.) Zwischen dem unteren Saume des Doppwaldes und der Kiesen breitet sich ein vielfach zertheiltes Hügelgelände aus, auf welchem Allmende oder Gemeindweide mit Waldung und schönen Gütern abwechseln. Die Höfe und Ortschaften Schwändlen, mit seiner eisenhaltigen Badquelle, Oberhünigen, Appenberg, Rüttenen und Brunnenbach sind auf dieser weiten Bergstufe gruppirt.

Die hier geschilderte Bergstrecke wird mit dem allgemeinen Namen Kurzenberg belegt, obwohl diese Benennung in ihrer eigentlichen Bedeutung dem neu errichteten Helfereibezirke zukömmt, welcher die gesammte Thalstrecke von der Linde bis oberhalb Dießbachs und die beidseitig ansteigenden Bergabhänge umfaßt. Besonders gehören dazu die an der Mittagseite des geschilderten Bergzuges gelegenen Ortschaften und Gemeinden Außerbirrmoos, Innerbirrmoos, Baarschwand, Schönthal und Otterbach, wohin auch die Häuser auf Ringgis zu zählen sind. Die neue Kirche im Kurzenberg liegt 3030' über d. M. Die Winterseite liegt in der Gemeinde

Höchstetten, Mühleseilen in der Gemeinde Röthenbach und Aebersold in der Gemeinde Wyl.

Da der nördliche Höhenrand des oben geschilderten Bergzuges mit Wald besäumt ist, so hat man nach dieser Seite nur an wenigen Stellen freie Aussicht. Desto unbeschränkter ist der Ueberblick gegen die Mittagseite hin. Freilich ist in dieser Richtung der Vordergrund durch den genahten Bergrücken der Aeschlenalp und des Buchholterberges eingenommen, und die Kette der Schneegebirge tritt nur stückweise zum Vorschein hinter den Bollwerken der Kalkalpenkette, die aber ihrerseits dem Auge nahe gerückt durch ihre imposanten Felsmassen und kühn gebauten Firsten ein interessantes und erhabenes Naturgemälde darstellen. In lieblichem Kontrast mit diesen ernsten Gestalten steht der Anblick der umliegenden angebauten Höhen und des reizenden Geländes von Thun. Der schönste Standpunkt ist auf der Winterseite und Ringgis (Nr. 12 unserer Alpenansicht).

Hier sind gegen Norden das reich angebaute Gelände von Höchstetten, die Höhen von Blasen und Hundschüpfen, das freundliche Thal von Signau, die zahmen Berge hinter Langnau und Sumiswald und die Alpenhügel der Napfkette entfaltet. Gegen Osten, hinter den ausgedehnten Höhenzügen, die dem engen Schooße des Röthenbachthals, dem Eggiwyl und Schangnau entsteigen, sind die Entlebuchberge, der Pilatus, der Schymberg, die Bäuchlen, der Feuerstein, die Blattlieck, die riesenhafte Schratten, das Brienzer-Rothhorn, das Tannhorn und das Hohgant in seiner wilden Majestät sichtbar. Ferne Schneegebirge von Uri und Unterwalden zeigen ihre weißen Häupter. Gegen Süden breiten sich die Stauffen-, Naters-, Gabelspitz- und Hohneckalpen aus. Auf lieblichem Plateau schimmert die Kirche von Schwarzeneck. Die Sohlfluh und der Sigriswylgrat thronen in finsterem Ernste und lassen ihre wilden Klüfte und Spalten erkennen. Hinterbirg, Faulhorn, Schwabhorn, Röthehorn und Wintereck sind vor dem Schreckhorn gelagert. Der erhabene Kranz der Hochalpen dehnt sich vom Wetterhorn bis zur Gemmi, und von der Riesenkette unterbrochen, bis zum Wildhorn aus. Bis zum Ochsen sind die stolzen Gebilde der Stockhornkette an einander gereiht. Aus dem Thalgrunde schimmert die Aare. Aus der Ferne winkt das Guggershorn. Gleichsam als ergänzender Theil des gegen Westen durch den Wald der Ringgishöhe

unterbrochenen Panoramas, eröffnet sich von der Anhöhe bei Aeberfold die Aussicht gegen das Hügelland des Längenberges und Gurtens, gegen Bern, die Seen von Neuenburg und Biel und den Jura, während auch hier noch der südliche Horizont bis zum Wetterhorn sich frei ausdehnt.

Von Höchstetten, welches 3½ Wegstunden von Bern entfernt ist, sind 1½ Stunden nach dem Wildenelbad und von da 1 Stunde auf die Winterseite zu rechnen. Von Höchstetten oder Stullen gelangt man in etwa 2 Stunden über Schwändlen nach Aeberfold. Auch von Dießbach und Röthenbach aus lassen sich die verschiedenen Punkte dieses Höhenzuges leicht besuchen. Dießbach ist 4½, Röthenbach 7—8 Wegstunden von Bern gelegen.

---

## Nr. 13. Furggengütsch (Hohgant).

**Politische Lage.** Bern. Grenze zwischen den A. Interlaken und Signau.

**Höhe.** Furggengütsch 6772'. T. eidg. Verm.
Steinige Matt 6670' id.

**Gebirgsart.** Gipfel weißer Nummulitensandstein, meist in große Trümmer zerfallen, darunter grauer Rudistenkalk und in der Tiefe schwarzer Kalkschiefer.

**Entfernung.** 8¼ Stunden.

Wer das mit seinen Wiesen und Baumgruppen am mittäglichen Fuß des Oberberges freundlich hingelagerte Schangnau (3990 [?]) besucht, das wohl nicht mit Unrecht in früherer Zeit Schönau geheißen, der vermag sein Auge kaum abzuwenden von der steil aufgebauten, schreckbar wilden Gebirgsmasse, die gleich einer himmelhohen Mauer den Thalkessel der Emme gegen Süden verschließt. Den Fuß mit Waldung und bis zu einer ansehnlichen Höhe mit köstlichen Alpbergen umgürtet, richtet sich die Gebirgswand in schroffen Stein- und Rasenhängen, deren schattige Furchen und Höhlungen weit in die späte Sommerzeit hinaus mit Schnee belastet bleiben, empor nach dem untern Saum eines breiten, senkrecht aufgestellten Fluhbandes. Dieses Fluhband reicht bis an das höchste Joch und umzieht dasselbe mit geringer Unterbrechung in seiner ganzen Ausdehnung, indem es die Rich-

tung der in der Mitte etwas eingedrückten und zu beiden Seiten bogenförmig sich aufschwingenden Höhenlinie genau verfolgt.

Dieses gewaltige Gebirge ist im Schangnau und im weiteren Kreise der Emmenthaleralpen, über die es gleichsam wie der Fürst des Landes thront, unter dem Namen Schangnauer-Furgge oder schlechtweg Furgge bekannt, während es im Oberlande den Namen Hohgant trägt *). Auch auf unserer Alpenansicht nimmt dasselbe eine nicht unbedeutende Stellung in der Reihe der nördlichen Kalkalpen ein.

Der Gebirgsstock des Hohgant erhebt sich südlich vom Schangnau- und nördlich vom Habkernthal; ostwärts ist derselbe von der Emme umflossen, die seinem Schooß entspringt; westwärts ist er theilweise von den Quellen der Zulg umgrenzt. Seine ganze Länge mag der Grundlinie nach zwei Stunden betragen. Bei der Hübelialp, am Ufer der Emme, wo diese bei den „wilden Bocken" schäumend und brausend durch ein enges Felsenbett sich drängt, nimmt das Gebirge seinen Anfang, strebt sogleich schroff zu dem waldumkränzten Felsgütsch der Kemmeribodenfluh empor und erstreckt sich als ein schmaler gezackter Felsgrat in westlicher Richtung über das Gschoß oder die Rothe Fluh, den Brünneligrind, das Grätlilägerli, die Wagenstraß (wo man in alter Zeit zu Wagen hinaufgefahren sein soll), das Hälsli, die Baumgartenfluh (siehe Nr. 10), das Widderfeld und die Schwarzeneck bis auf das Hohlaub. Hier tritt auf einmal die Hauptmasse des Gebirges auf; von dem schmal und jäh ansteigenden Strebepfeiler der Lauterswengeneck getragen, schwingt sie sich zu ihrem höchsten Gipfel, dem Furggengütsch (vergl. Nr. 13 unserer Alpenansicht), empor. Die Zinne dieses Felsenthurms ist mit dem Teppich blumenreicher Schafweide geziert und hat wenige Schritte im Umfang. Als zweiter Gipfelpunkt folgt die

*) Furgge, Furke (Gabel) ist ein Wort, das mit dem celt. Forch, dem latein. Furka übereinstimmt. In der Gebirgssprache bedeutet es in der Regel nicht sowohl einen zackigen Berggipfel, als vielmehr den gabelförmigen Einschnitt eines Berges, über welchen ein Paß oder Uebergang möglich ist. Diese Bedeutung hat wohl auch ursprünglich die Schangnauer-Furgge gehabt, über welche verschiedene Gebirgswege vom einen Thal in das andere führen. Was den Namen Hohgant betrifft, so sagt man das Hohgant. Gant oder Gand bedeutet in der Bergsprache Felsenbruch (romanisch gandas), namentlich eine mit zerklüfteten Felsenstücken überschüttete Gegend. Hierauf beziehen sich die Gebirgsnamen Hohgant, Gantboßen, Gantfluh, Gantrisch, Gandeck, u. s. w.

Steinige Matt, auch des Herren Matte genannt (Nr. 14), ein breiter, buckelförmiger Rücken mit sanfter Senkung gegen Westen, dessen Oberfläche sparsam mit Schafweide bekleidet ist, größtentheils aber aus kahlem ausgewaschenem und verwittertem Felsboden besteht. Zwischen dem Furggengütsch und der Steinigen Matt öffnet sich nach Südosten gegen die Alpentristen von Bösälgäu die Schlucht der Karrhohlen, deren Grund mit Steintrümmern angefüllt ist und, einem breiten, sanft ansteigenden Hohlwege ähnlich, einen, wenn auch nicht bequemen, doch gefahrlosen Zugang nach den obersten Höhen des Berges darbietet. Die Karrhohlen verdankt ihren Namen der Volkssage, daß vor alten Zeiten diese Schlucht als Straße gedient habe, wenn die Ritter von Schöriz, oder, nach einer Variation, der Teufel und sein Gefolge, mit Roß und Wagen über die Firsten des Hohgant herangefahren kamen, um die Herren von Aelgäu in ihrer wallumgürteten Stadt zu besuchen. Denn, wo jetzt die ärmlichen Alphütten von Bösälgäu auf einer Bergterrasse hart am höchsten Joche des Hohgant gelagert sind, da soll vor Zeiten eine Stadt gestanden haben, und die Hirten weisen dem Fremden kleine Erderhebungen, welche ringförmig das Alpläger umgeben und in denen er die Spuren ehemaliger Stadtwälle erkennen soll. Diese Stadt soll einst unter dem besondern Schutz und der Obhut von Bergmännchen oder Zwergen gestanden sein, welche in dem Gebirge hausten, zuweilen die Stadt besuchten, den Leuten Gutes thaten und Friede und Einigkeit unter ihnen zu befestigen trachteten. Als aber Geiz, Uebermuth, Zwietracht und Sittenlosigkeit überhand nahmen, da gaben die Bergmännchen die Warnung mit den Worten:

D'Furggestuh ist g'spalten,
Schlegel und Wegge erkalten,
wer fliehen will, der lauf!

Wer diese Warnung achtete, der rettete sich noch durch die schnelle Flucht, die übrigen Einwohner aber wurden unter den Trümmern der einstürzenden Stadt vergraben, und von jener Zeit an verschwanden die Bergmännchen *). — Das Wort Karrhohlen könnte aber auch synonym mit Felshohlen sein und ursprünglich von dem Worte Kar,

*) Man wird sich später, bei Nr. 49, überzeugen, wie nahe diese Volkssage mit derjenigen über die alte Stadt Roll übereinstimmt.

Karre (kahler Fels) herrühren, welches von der Wurzelsilbe ar, das nicht nur hoch, sondern selbst auch einen Fels bedeutet, entsprungen.

Als äußere, nördliche Kante des höchsten Jochs zieht sich vom Furggengütsch ein unebener Grat neben dem Rücken der Steinigen Matt durch nach dem westlicher liegenden Theile des Gebirges, das sich hier zu steilen, schmalen Firsten gestaltet und in der schlank aufstrebenden Gäbelistrittfluh (Nr. 15) seine größte Erhebung erreicht. Die einzelnen Zacken, Felsenköpfe und Gratstellen zwischen dem Furggengütsch und der Gäbelistrittfluh tragen alle ihre besonderen Namen. So folgen nach dem Furggengütsch die drei Gütschli, der Widderfeldstand, die Kreuzfluh, die zwei Gütschli oder Mittaggütschli und der Gäbelistritt. An der Kreuzfluh bilden die Felsenrisse, vom Bumbach und selbst von den entfernteren Truber- und Langnauerbergen aus gesehen, die Gestalt eines aufrechtstehenden Kreuzes. Ein Entlebucher, sagt die Volkssage, sei einst, als er auf dem äußersten Rande jenes Felsens in frechem Uebermuthe der Gefahr gespottet, von einem schwarzen Ziegenbocke hinaus in den entsetzlichen Abgrund gestoßen worden. In diesem Schreckensaugenblicke seien seinen Lippen noch die Worte „Potz Krüz!“ entfahren, und zum Zeichen dieses Ereignisses sei jenes Kreuz in der Fluh entstanden. Die zwei darüber sichtbaren Streifen sollen die Stelle bezeichnen, wo sich der Unglückliche im Hinabstürzen mit den Absätzen der eisenbeschlagenen Schuhe festzustemmen versuchte. — Der Gäbelistritt bezeichnet eine Lücke des Grates am Ende einer treppenartigen Felskrinne. Diese Krinne wählte vor Zeiten ein kühner Gemsjäger aus dem Schangnau, der unter dem Namen „Gäbi“ bekannt war, um auf dem nächsten aber halsbrechenden Wege das höchste Joch zu erreichen. Von der Gäbelistrittfluh neigt sich der Gebirgskamm über das Widderfeld, dessen nördliche Abstürze gegen die Wimmisalp mit dem Namen Wimmisalpfluh belegt werden; dann folgt die Gratstelle der Widderfeldhohlen, und es vertieft sich das Gebirge merkbar nach dem Rande der Krinne (siehe Nr. 18), einer ebenfalls an der Nordseite sich öffnenden schmalen Bergschlucht. Endlich bildet der Grat seine

*) Kar ist das Urwort des französischen carreau, des celt. Car, Kar, des isl. Carreg, des angels. und dän. Carr, Skar, des arab. Kar u. s. w. (Stalder, Idiot.)

letzte Erhebung in dem begrasten Gipfel der Breitwangfluh (Nr. 24) *), welche auch Schiltwang und auf der Habkernseite Arnifluh und Trogenhörner genannt wird, und von welcher er sich stufenweise in ziemlich gedehnter Abdachung gegen die Wasserscheide des Grünenberges senkt, der das Hohgant mit den westlicher ansteigenden Seefeldgräten verbindet.

Dem nördlichen Fuß des Hohgant entlang, von Osten nach Westen gezählt, liegen die Alpen Kemmeri, Gepslialp, Baumgarten, Bühlmannschwand, Jurteneggli, Schwarzeneck, Lauterswengen, Großensteinen, Gmeinenwengen, Windbruch, Wimmisalp, Breitwang und Hungerswang, Trüschhübel, Fall und Grünenberg. Mehrere hundert Kühe und Schafe finden da ihre Nahrung im Sommer.

Wie die Bäuchlen vor der Schratten, lagert im Nordwesten die Hohneck vor dem Hohgant und ist mit demselben durch einen Alpensattel verbunden, der als Wasserscheide zwischen den Thalgründen der Emme und Zulg von den unteren Stufen der Alp Breitwang ausgeht.

So wie das Hohgant auf seiner Nordseite felsig und schroff bis in den tiefen Kessel der Emme abgerissen ist, beginnen auf der Mittagseite nicht sehr tief unter dem höchsten Joch die Alpenterrassen des Habkernthals, ja zunächst unter der Steinigen Matt löst sich eine Verzweigung ab, die sich in dem schönen, hohen Alpenrücken der Wydeck und Bohleck (4850') **), als Wasserscheide des Traubachs auf der einen Seite, der Emme und des Lombachs auf der andern, südwärts ausdehnt und theils gegenüber dem Pfarrdorf Habkern oberhalb der Vereinigung des Traubachs und Lombachs in gleichförmig abgedachten Wiesenhängen, die mit Ahorngruppen und Tannengehölze gekrönt und mit den Wohnungen der Bohlbäuert geschmückt sind, endet, theils aber einen östlichen Nebenzweig aussendet, der als tiefere Wasserscheide zwischen den Quellen der Emme und denen des Lombachs das Hohgant mit dem Brienzergrat in Verbindung setzt.

Die Alpweiden, die an der Mittagseite des Hohgant liegen, heißen Traubach und Widderfeld, Trogenmoos, Trogeli und Arnk. Diese dehnen sich unterhalb der Breitwangfluh und der Krinne aus. Hinter der

*) Die Erklärung des Wortes Wang siehe bei Nr. 2.
**) Bohl, das altschw. Wort für Anhöhe.

Gäbelistrittfluh befindet sich das Inner Bergli. Hagletsch liegt unterhalb der Steinigen Matt. Dann folgen Wydeck und Bohl. Unter dem Furggengütsch ist Bösälgäu mit dem Vorderen und Hinteren Nollen. Unter dem Felsenband der Brändlisfluh, das sich an der Ostseite des Furggengütsch durchzieht, befinden sich die sogenannten Aarwänd. Endlich haben wir noch Scherpfenberg, Steinberg und Harzersboden anzuführen.

Die Besteigung der einzelnen Gipfel des Hohgant läßt sich aus dem Habkernthale fast durchgehends leicht und ohne Gefahr unternehmen. Von Unterseen (11 Stunden von Bern) führt eine neue Fahrstraße in 2 Stunden nach dem Pfarrdorf Habkern (3360'). Von hier kann man in 4 Stunden die Steinige Matt oder den Furggengütsch erreichen, sei es, daß man sich über die ganze Höhe der Bohleck nach der Hagletschalp hinbegibt, oder daß man den Weg längs den östlichen Abhängen der Bohleck nach der Alp Bösälgäu wählt und von da durch die Karrhohlen emporsteigt. Die westlicheren Gipfel lassen sich am besten von der Alp Traubach her besteigen. Ein gebahnter Bergpfad führt auch von der Habkern in 6 Stunden über den Grünenberg nach Schangnau oder Schwarzeneck. Aus dem Schangnau, das 10 Wegstunden von Bern entfernt ist, kann man auf verschiedenen, mehr oder minder rauhen und mühsamen Pfaden in 3, 4 bis 5 Stunden das höchste Joch erklimmen. Der bequemste und gangbarste ist derjenige, der sich über das Gemmeli an der Hohneck nach der Alp Breitwang und von hier durch die Krinne an Rasenhängen und über Felsgetrümmer auf den Grat emporzieht, von welchem man längs der mittäglichen Seite jeden einzelnen Gipfel besuchen kann. Nur kühneren Berggängern sind die rauhen, steilen und pfadlosen Uebergänge bei der Widderfeldhohlen und beim Gäbelistritt zuzumuthen. Beim Mittagsgütsch sollen vor Zeiten die Schangnauer Jäger vermittelst einer angestellten Leiter auf den Grat gestiegen sein. Wer vom Schangnau auf dem geradesten Wege den Furggengütsch erklimmen will und sich fest genug fühlt, auf schmaler First längs geöffneten Abgründen hinanzuschreiten, der wähle den Pfad über die Lauterswengeneck. Wer einen schwindelfreien Kopf besitzt und einige Vorsicht gebraucht, mag diesen Gang getrost unternehmen; die Schäfer gebrauchen ihn nicht selten. Weniger rathsam ist das Hinuntersteigen an diesem Orte. Gern erinnert sich der

Verfasser seiner Reise auf das Hohgant im Jahr 1829. Ein rauhes Nachtlager auf der Alp Großensteinen, eine entzückende Wanderung über luftige Alpenhöhen in des Morgens Klarheit, der Anblick von 4 Gemsen, der volle Genuß einer erhabenen Aussicht, aber auch die Schrecken eines ihn seelenallein und schutzlos auf dem höchsten Grat überfallenden Hochgewitters, das sich durch den hörbaren Donner der Gletscherlawinen an der Jungfrau angekündiget hatte, wurden ihm damals zu Theil.

Auf dem Hohgant nahm Professor Tralles im Jahr 1788 einen seiner Standpunkte zur Vermessung der Höhen des Berner-Oberlandes.

Die Besteigung des Hohgant lohnt sich durch den Genuß einer reichen und großartigen Aussicht, die nur dadurch etwas beeinträchtiget wird, daß bei dem großen Umfang des Berges die einzelnen Gipfelerhebungen einander im Wege stehen und einen durchaus freien Fernblick nach allen Richtungen nicht gestatten. In wenigen Zügen mag der Hauptcharakter der Aussicht angedeutet werden. Nordwärts ist in unermeßlicher Weite das Hügel- und Flächengebiet zwischen den Alpen und dem Jura ausgedehnt, von dem blauen Gürtel des letztern umzogen. Näher sind die zahmen Bergzüge des Emmenthals mit ihren Alpentriften und den schimmernden Sennhütten ausgebreitet. Kühn hebt der Napf sein Haupt empor. Tief zu den Füßen des Schauenden liegen die grünen Matten des von der Emme durchschlängelten Bumbachthals und das freundliche Gelände von Schangnau. Gegenüber, gleich einer riesenhaften Sphynx, auf deren Stirn und Nacken die Geschichte der Weltverwandlung mit räthselhafter Schrift eingegraben ist, ruht in seiner abschreckenden Wildheit das Gebirge der Schratten, in weiterer Begrenzung umstellt von Pilatus, Rieseten, Feuerstein und Schafmatte. Gegen Osten schweift das Auge über den verzweigten Gebirgsstock der Entlebucher- und Unterwaldneralpen, auf den Rigi, das Stanzerhorn, das Buochserhorn, den Glärnisch und die Melchthaler- und Engelbergergebirge. Südwärts hinter den Firsten des Brienzergrats umschließt die Hochlandskette vom Titlis bis zum Montblanc in stolzer Gletscherpracht den Horizont. Tief am Fuße der bewaldeten Flanken des lachenden Habkernthals erscheint ein Theil des Thunersees, dessen schöne dunkelblaue Fluth den träumerisch umherschweifenden Blick mit magischer Kraft an sich zieht. Gegen Westen endlich entwickeln die Gebirgsreihen des Riesen und des Stockhorns ihre scharfgezeichne-

ten Profile, und das forschende Auge dringt zwischen diesen Herkulessäulen weit hinein über die grünen Höhen des Simmenthals nach dem gezackten Gürtel ferngelegener Bergspitzen, während im Vordergrunde die Felsengräte des Ueschethals das Bild entsetzlicher Nacktheit und Zerstörung entfalten.

In geologischer Beziehung ist die Kette des Hohgant ähnlich zusammengesetzt wie die nur durch die Emme davon getrennte der Schratten (Nr. 2). Sie zeigt in ihrer Basis die nämlichen schwarzen Kreideschiefer, die selbst die tiefern-Einsattlungen erreichen (Grünenberg), und den darüber liegenden grauen Rudistenkalk (beide der untern Kreide angehörig). In ihrer ganzen Ausdehnung wird indeß diese Kette noch von weißem Nummulitensandstein (Hohgantsandstein) bedeckt, der demnach alle Gipfel bildet, aber an mehreren Orten (Steinige Matt) fast gänzlich in eine mächtige Trümmermasse zerfallen ist. An der untern Grenze des Nummulitensandsteins zeigen sich hin und wieder schwache Spuren von Steinkohlenflötzen.

Was die Flora dieses Gebirgsstocks anbetrifft, so theilen sich Hohgant und Gemmenalp im Allgemeinen mit den Brienzer- und Sigriswylergräten in die gewöhnliche Alpenflora; indessen zeichnen sie sich durch einige seltenere Spezies aus, wodurch besonders die Flora des Hohgant sich bereits einigermaßen der ziemlich eigenthümlichen der Schratten nähert. Unter anderm finden sich am Fuß bis zum Gipfel des Hohgant: **Petrocallis pyrenaica Br. Thlaspi rotundifolium Br. Cochlearia officinalis L. Silene rupestris L. S. quadridentata DC. Primula integrifolia L. Soldanella Clusii Gaud. Pyrola uniflora L. Azalea procumbens L. Rhododendron hirsutum L. Swertia perennis L. Corallorhiza Halleri Rich.**

## Nr. 14. Steinige Matt.

Eine Gipfelerhebung des Hohgant, auch des Herren Matte geheißen; siehe Nr. 13.

## Nr. 15. Gäbelistrittfluh.

Ebenfalls einer der höchsten Gipfel des Hohgant; siehe Nr. 13.

---

## Nr. 16. Ringgis. Nr. 17. Aebersold.

Ein Bezirk auf dem höchsten Rücken des Kurzenberges; siehe dessen Beschreibung bei Nr. 12.

---

## Nr. 18. Krinne.

Eine Niederung im Joche des Hohgantgebirges zwischen dem Widderfeld und der Breitwangfluh; siehe Nr. 13.

---

## Nr. 19. Wildgerst.

**Politische Lage.** Bern. Grenze zwischen den A. Interlaken und Oberhasle.
**Höhe.** 8889′ T. Eidg. Verm.
**Gebirgsart.** Dunkler, verwitternder Kalkschiefer (alp. Kreide).
**Entfernung.** 12 Stunden.

Der Wildgerst, auch Schwarze Berg genannt, ist in der Form einer von Osten nach Westen laufenden, an beiden Enden ziemlich gleichförmig schräg abfallenden, unebenen First als höchste Gipfelmasse auf dem vielverzweigten Gebirgsstock aufgepflanzt, der sich zwischen dem Brienzersee und dem Grindelwaldthale in scharfen Gräten und seltsam geformten Felsspitzen erhebt. Die nördlichen Abfälle des Wildgerst bestehen in gändiger Fluh und Felsrippen und mögen den Gemsen zum Aufenthalt dienen. Sie bilden tiefer einen weiten Gebirgskessel, der den Namen „das große Ochsenthal“ führt und dessen Grund und Wandungen mit ausgedehnten Strecken von unvergänglichem Schnee angefüllt sind. Nördlich vom Wildgerst erhebt sich das Aralperhorn. Ostwärts läuft der scharfkantige Grat des Garzen (7270′) von ihm aus. Die mittäglichen Abhänge sind weniger steil und bestehen durchweg aus einem röthlich verwitterten Felsenschutt, dem

nur sparsam einige Vegetation zu entwachsen vermag. Südlich vom Wildgerst steht das Schwarzhorn, und die schmale Einsattlung zwischen diesen beiden Hochgipfeln wird von einem kleinen Gletscher, welcher Blaugletscher oder seiner schmutzigen Farbe wegen Dreckgletscherlein genannt wird, ausgefüllt. Derselbe ist neueren Daseins. Kasthofer berichtet uns, der 76jährige Georg Baumann von Grindelwald habe ausgesagt, daß ihm sein Großvater erzählt habe, der Anfang des Gletschers sei wenig Lawinenschnee gewesen, der im Sommer nicht fortgeschmolzen *). In der jüngsten Zeit haben die Gelehrten Bravais und Martins diesen Gletscher wissenschaftlich beobachtet. Er gibt dem Reichenbach und dem Gießbach ihre Hauptnahrung. Westwärts lehnt sich an den Wildgerst die kahle Spitze des Gerstenhorns, und zwischen beiden öffnet sich gegen Norden eine Schlucht, die das Kleine Ochsenthal genannt wird.

Der Wildgerst hat um sich her die Alpen Oltschern, Wandel, Breitenboden und Grindel, erstere eine Brienzeralp, diese Hasleralpen.

Dieser Berggipfel wird von Fremden selten oder nie bestiegen, obgleich er insbesondere vom blauen Gletscher her, wohin man sowohl von Grindelwald als vom Gießbach und Rosenlaue ohne große Schwierigkeit gelangen kann, leicht zugänglich ist. Die verschiedenen Stellen des Grates, vorzugsweise die beiden Eckpunkte, bieten ein großartiges Panorama dar, welches dasjenige des Faulhorns an Ausdehnung übertrifft. Vollkommener ist hier wie auf dem Schwarzhorn besonders der östliche Horizont erschlossen, welchem die Engelberger Schneegipfel, der Titlis mit dem Wendengletscher, der Dödi, der Hüfistock, der Piz Urlaun, der Piz Dumbisg, das Sustenhorn, die Thierberge, der Galenstock und das Rizlihorn entsteigen.

An Pflanzen wurden auf dem Wildgerst, der übrigens so ziemlich die nämlichen Spezies wie das Faulhorn enthält, namentlich gefunden: **Ranunculus glacialis L. Draba Zahlbruckneri Host. Dr. helvetica Schl. Campanula cenisia L. Aretia helvetica L. Aretia Heeri Heg. Ar. glacialis Heg.**

*) Bemerkungen auf einer Alpenreise. Aarau 1822.

## Nr. 20. Schwarzhorn.

**Politische Lage.** Bern. Grenze zwischen den A. Interlaken und Oberhasle.
**Höhe.** 8920'. T. Frei.
**Gebirgsart.** Dunkler, verwitternder Kalkschiefer (alp. Kreide).
**Entfernung.** 12 Stunden.

In schlanker Kegelform, jedoch mit steiler abgerissener Nordseite, erhebt sich südlich vom Wildgerst (siehe Nr. 19) das Schwarzhorn. Dasselbe ragt als ein kahles verwittertes Felsgerüste über die Eisfelder des Blauen Gletschers empor, während sich von ihm in südlicher Richtung ein scharfkantiger Grat über die Spitze des Gemsberg (6720') nach dem zahmen Alpenrücken der Großen oder Hasle-Scheideck (6045') abstuft, vermittelst dessen der Gebirgsstock des Faulhorns und Wildgerst mit der großen Hochalpenkette zusammenhängt. Der Kamm des Gemsbergs begrenzt westwärts die Thalschlucht des Schwarzwaldes, ostwärts die große Alp Grindel, eine der sieben Gemeinalpen von Grindelwald. Die oberen Theile dieser Alp bilden vereinzelte Hochthäler, von denen das eine jenem Gebirgskamm entlang in nördlicher Richtung sich aufwärts zieht bis an die steile Felsenmauer, die das Schwarzhorn mit den westlicher liegenden Gruppen dieses Gebirgsstocks verbindet. Die mittäglichen Abstürze jener Felsenmauer heißen Grindelwäng *), und die höchste Kante, die sich durch eine schießschartenähnlich ausgeschnittene Lücke oder Krinne auszeichnet, das Krinnengrätli.

Vom Schwarzhorn sind folgende seltene Pflanzen bekannt: **Ranunculus glacialis L. Arabis cœrulea Wulf. Draba helvetica Schl. Dr. frigida Saut. Dr. tomentosa Wahl. Geum reptans L. Sempervivum Arachnoideum L. Aretia glacialis Heg.**

Die Besteiguug des Schwarzhorns sollte nur im Spätsommer oder Herbst unternommen werden, weil früher der viele Schnee in den Gründen und schattigen Höhlungen die Wanderung äußerst ermüdend machen würde. Selbst im höchsten Sommer trifft man noch sogar an der mittäglichen Seite des Horns einzelne Schneelagen an, die jedoch das Vorrücken nicht hindern. Die Reise ist immer etwas beschwerlich, denn

*) Die Erklärung des Wortes Wang siehe bei Nr. 2.

die Abhänge des Berges ſind rauh und ſteinig, aber in Begleit eines kundigen Führers ohne Gefahr und in Betracht der Höhe und des wilden Ausſehens dieſes Alpengipfels ſelbſt bequem zu nennen. Von Grindelwald oder von Roſenlaue, erſteres 15½, letzteres 19½ Wegſtunden von Bern entfernt, ſteigt man gemächlich aufwärts nach der Alp Grindel. Von da ſchreitet man auf blumenreicher Alpentrift, wo das ſchöne Vieh beim hellen Klang der Glocken munter graſet, durch jenes Hochthal empor bis an den Fuß des Krinnengrätli, wendet ſich dann öſtlich und klettert über Guferhalden, Schneebänder und brüchiges Geſtein, das von herabrieſelnden Bächlein benetzt wird, auf die Höhe des Grates, der ſich gegen die äußerſte Spitze ſchmal und zackig ausbeugt. Zu dieſer Wanderung bedarf es 5 Stunden. Man kann auch von Roſenlaue über die Alp Haslegrindel, vom Brienzerſee über die Alp Tſchingelfeld und vom Faulhorn durch das Hühnerthälchen auf den Blauen Gletſcher gelangen; allein das Horn fällt auf dieſer Seite ſo ſteil ab, daß die Erklimmung nur dem geübten Bergſteiger vorbehalten iſt.

Die Spitze des Schwarzhorns wird nicht nach Verdienen beſucht. Unter den Tauſenden von Fremdlingen und Einheimiſchen, die in den Schooß dieſer Gebirgswelt dringen, richtet wunderſelten einer ſeine Schritte nach dieſem erhabenen Alpengipfel. Wenn auch das Gelüſte erwacht, von hoher Warte aus einen Blick zu thun in die großartige Gletſcherwelt, die drunten im Thale ſich nur verkümmert zeigt und dennoch durch ihre Majeſtät Sinn und Auge feſſelt, ſo winkt dort zunächſt die ſanftanſteigende Kuppe des weltberühmten Faulhorns, und billig folgt man dieſem Winke; denn da hat hochſtrebender Spekulationsgeiſt für comfortables Verweilen geſorgt, während der Beſteiger des Schwarzhorns auf die Annehmlichkeiten ſchlechterdings verzichten muß, die ein wohnlicher Raum, gefüllte Keller und eine ſchmackhafte Tafel dem ſelbſt noch an der Grenze des Himmels ſo gern den irdiſchen Genüſſen und Bequemlichkeiten ſich hingebenden Menſchenkinde auf jener begünſtigten Alpenſpitze zu Theil werden laſſen. Es iſt auch nicht zu verkennen, daß der Zauber einer klaren Abend- und Morgenausſicht, oder die magiſchen Effekte einer heitern Mondnacht im Hochgebirge, deren Genuß ſeit der Erbauung einer ſchützenden Herberge auf dem Faulhorngipfel der Reiſende dort ſorglos ſich hingeben kann, ihn mit Recht dahin locken, zumal ſolche Genüſſe auf dem Schwarz-

horn, das von jeder wohnlichen Stätte mehrere Stunden entfernt liegt, nur unter vielen Schwierigkeiten erſtrebt werden können. Wer aber einige Zeit in Grindelwald verweilt hat und empfänglich iſt für erhabene Natureindrücke, der ſollte, wenn er auch das Faulhorn beſucht hat, die Beſteigung des Schwarzhorns nicht unterlaſſen.

Der Verfaſſer beſtieg dasſelbe im Jahr 1841 und gewann die Ueberzeugung, daß die Anſicht der Hochalpen des Berner-Oberlandes von dieſem Punkte viel freier, umfaſſender und großartiger iſt, als vom Faulhorn. Dieſer Vorzug iſt ſowohl dem erhöhteren Standpunkte, als der gegen das Hochgebirge günſtiger geſtellten Lage des Schwarzhorns zuzuſchreiben. Ja, würde nordwärts die Anſicht des Thalbodens und des Brienzerſees nicht durch den hohen Wildgerſt verdeckt, die Ausſicht vom Schwarzhorn dürfte nahezu als die ſchönſte und erhabenſte im ganzen Alpengebirge bezeichnet werden. Was auf dem Faulhorn gegen Oſten die nahen Maſſen des Wildgerſt und des Schwarzhorns verbergen, die Anſicht des Titlis, des Suſten und der weiteren Gebirgsreihen, die das Gadmenthal und das Thal von Guttannen einfaſſen, das Alles iſt hier dem Auge vollſtändig erſchloſſen. Nicht nur vermag dort hinter den Grimſelfirſten das Schneehaupt des Galenſtocks hervorzuragen, es erſcheinen ſelbſt noch der ferne Dödi und der gezackte Piz Dumbifg oberhalb Brigels im Bündnerlande, während auch gegen Weſten das Zackenmeer naher und ferner Gebirgsketten reicher entwickelt iſt, als vom Faulhorn. (Den Montblanc konnte der Verfaſſer nicht entdecken.) Den nämlichen Vorzug genießt der nördliche Horizont, mit Ausſchluß des nächſten Vordergrundes. Als eine Spiegelreihe, in den Schooß der Urkantone hingelegt, ſchimmern die Seen von Lungern, Sarnen, Alpnach, Luzern und Zug dem trunkenen Auge entgegen. — Wahrlich, der Anblick eines ſo reichen Naturgemäldes wiegt manche Lebensplage auf!

## Nr. 21. Gerstenhorn.

**Politische Lage.** Bern. A. Interlaken.
**Höhe.** Circa 8200' (?)
**Gebirgsart.** Dunkler, verwitternder Kalkschiefer (alp. Kreide).
**Entfernung.** 11¼ Stunden.

Ostwärts an den Wildgerst gelehnt, erscheint die steile Kegelgestalt des Gerstenhorns. Es erhebt sich in schroffen Halden aus der Alp Tschingelfeld (5040') mit 240 Kuhrechten und der Araly (7050'). Seine abgestufte First heißt der Stecken; nordwärts wird es von der Ebenfluh umgürtet. Da dieses Horn vom Wildgerst und Schwarzhorn an Höhe übertroffen wird, so kann die Aussicht von demselben, besonders gegen die Hochgegirge, nicht so lohnend sein wie auf jenen.

---

## Nr. 22. Wellhorn.

**Politische Lage.** Bern. A. Interlaken.
**Höhe.** 9839' T. Eidg. Verm.
**Gebirgsart.** Dunkler, harter, alpinischer Jurakalk (Hochgebirgskalk.)
**Entfernung.** 13¼ Stunden.

In der vierten Reihe der sichtbaren Alpenketten, zum Theil hinter dem Schwarzhorn versteckt, tritt ein abgestumpfter Gipfel auf, der in gezacktem Felskamme nach dem Wetterhorn sich hinneigt, und durch diese eigenthümliche Profilform kenntlich wird. Dieser Gipfel gehört dem Wellhorn an, das wohl auch Blum- oder Schönenbühlhorn genannt wird. Das Wellhorn erhebt sich an der Nordostseite des Wetterhorns, diesem zur mächtigen Stütze dienend und mit ihm gleichsam zu einem gigantischen Baue verwachsen. In kahlen, zerklüfteten Felsenwänden thürmt es sich beinahe lothrecht aus dem Thal von Rosenlaue zu einem eisgekrönten Felsgipfel empor und gestaltet sich von dieser Seite gesehen mit der schlankaufgerichteten Firnpyramide des Wetterhorns zu einem Gemälde, dessen herrliche Formen und kühne Gruppirung schon mancher Künstler nachzuahmen versucht hat. Wir erinnern hier an die bekannten schönen Compositionen von R. Volmar.

Da, wo sich das Wellhorn an das Wetterhorn anschließt, belastet der gebrochene Firn das höchste Joch, hängt sogar nordwärts über dasselbe herunter und bekleidet die oberste Stufe der felsigen Bergwand mit den silberweißen Zackenreihen des Schwarzwaldgletschers. Auf einer tiefer gelegenen Felsenterrasse ruht der Alpbigelngletscher, der durch herabstürzende Eismassen fortwährend von jenem genährt wird. Das Wasser, das diesen Gletschern entquillt, fällt über hohe Felssätze herab in den Thalgrund. Wenn aber an schönen Sommertagen der Donner der Lawinen durch die Umgegend dröhnt, und die zermalmte Masse, statt jener Sturzbäche, als ein Strom von Silberstaub sich langsam und dumpfrasselnd über die Felsen herunterwälzt, alsdann hemmt der Wanderer auf der Scheideck seine Schritte und staunt dieses Schauspiel mit Entzücken und Bewunderung an. — Mittagwärts und ostwärts ist das Wellhorn von der kahlen Felsenkette der Engelhörner durch eine Kluft getrennt, deren Becken mit den ausgespitzten Eisthürmen des Rosenlauegletschers angefüllt ist. Derselbe drängt sich von den Hochfirnen des Wetterhorns in der Fülle seiner Pracht stufenweise und vielfach geborsten herab bis nach den zahmen Alpweiden und schattigen Gehölzen. Und da, wo seine vordersten Bollwerke gleich einer Mauerkrone von hellem Silber in einer Höhe von 40 bis 60 Fuß den Rand einer Felsenstufe zieren, entfließt seinen Eingeweiden der Weißbach in enger, tiefer Felsenspalte, um sich nach kurzem Laufe mit dem Reichenbach zu vereinigen, nachdem er vorher noch vergeblich versucht hat, in mächtigem Sprung dieser Todesumarmung zu entgehn. Dem nördlichen Fuße des Wellhorns entlang führt der Weg von Rosenlaue nach der Scheideck, und es liegen die Alpen Schwarzwald (5450') und Alpbigeln im Thalgrunde ausgebreitet.

Von einer Besteigung des Wellhorns hat man keine Kunde. Immerhin scheint eine solche äußerst schwierig zu sein und dürfte nicht hinreichenden Lohn für die damit verbundenen Mühen und Gefahren gewähren.

## Nr. 23. Hangendgletscherhorn.

**Politische Lage.** Bern. A. Oberhasle.
**Höhe.** 10,140′ T. Eidg. Verm.
**Gebirgsart.** Heller, feldspatreicher Gneis.
**Entfernung.** 14 Stunden.

Wer den freundlichen Thalboden von Hasli im Grund durchwandert, den überrascht, wenn er mittagwärts zwischen dem fluhumgürteten Alpengipfel des Laubstocks und den kahlen Gebilden der Burg- und Engelhörner durch die enge Oeffnung des Urbachthals hineinschaut, die Ansicht eines zur kühnen Spitze aufgefirsteten Felsenhorns, das im Hintergrunde jenes Thals seine stolze Pracht entfaltet. Auf seinem langgedehnten, ostwärts sich neigenden Höhengrat ruht die bläuliche Eisdecke eines Gletschers, der an der Nordseite zungenförmig noch weit an der steilen Felswand herunterhängt und sie mit seinem Schmelzwasser beleckt. Jähe Firnhalden, an denen die Spuren der Lawinenzüge sichtbar sind, und lothrechte Felsabstürze mit vorragenden Klippen und Horngestalten bilden die nördliche Bergwand, und der herrliche Aspekt ist besonders fesselnd, wenn die Frühstrahlen der Sonne jene Felsen und Firnwände vergolden, während das tief im Schooße riesenhafter Gebirgsgestalten liegende Thal noch durch diese beschattet wird. Unten an jener Bergwand lagert sich wiederum ein Gletscher, der sein blankes Panzerhemd hinter den Waldsäumen hervorschimmern läßt. Dieser Gletscher heißt der Renfengletscher, jener aber, der das Horn bekrönt, der Hangendgletscher, und das Horn selbst Hangendgletscherhorn.

Nach sorgfältiger Ermittlung ist es die höchste Spitze dieses Horns, welche auf unserer Alpenansicht zwischen dem Wellhorn und Wetterhorn am fernen Horizonte zum Vorschein kommt. Es steht im hintern Theile des Urbachthals aufgerichtet, und seine ostwärts vorspringende Felsenstufe des Telligrats zwingt das Thal zu einer bogenförmigen Ausbeugung; ja der Thalgrund wird hier so nahe zusammengedrängt, daß die beidseitigen Thalwände sich beinahe berühren und kaum für die in tiefer Kluft daherrauschende Urbachaar Raum übrig bleibt. Am nördlichen Abhang des Telligrats befinden sich einige ausgebeutete Krystallhöhlen; auf dem äußersten östlichen Vorsprung liegt die Alp

Hohwang. Der schöne Renfengletscher reicht nicht bis in den Thalgrund herab, sondern flacht sich auf erhöhter Bergterrasse aus. Ihm entfließt der Dobigerbach. Westwärts schließt sich das Hangendgletscherhorn an den firnbesäumten Felskamm des Renfenhorns an, der sich theils unter das große Firnplateau, dem die Wetterhörner entsteigen, verliert, theils den Culminationspunkt der mächtigen Gebirgskette bildet, die sich über das Doßen- und Gstellihorn auf die Engel- und Burghörner erstreckt und das Urbachthal von dem Rosenlauegletscher und dem Thal des Reichenbachs scheidet. Wie der Rosenlauegletscher von jenen Hochfirnen sich in nördlicher Richtung herunterzieht, so steigt auf der Südseite der Gauligletscher, seiner Grundlinie nach etwa 2 Stunden lang und eine halbe Stunde breit, von ihnen herab und umgürtet den südlichen Fuß des Hangendgletscherhorns, indem er mit seiner gewaltigen Eismasse den hintersten Grund des Urbachthals in seiner ganzen Breite ausfüllt. Dieser Gletscher zeichnet sich durch seine Größe und Schönheit aus. Er soll stets im Vorrücken begriffen sein, so daß die Hirten von Matten genöthiget sein dürften, ihre Sommerwohnstätten in Kurzem zu verlassen und sich weiter auswärts anzusiedeln. Weniger steil als gegen Norden sind die mittäglichen Abstürze des Hangendgletscherhorns. Zwischen mächtigen Firnhängen senkt sich die Felsenrippe des Kammligrätli von ihm herab und begrenzt den Rand des Gauligletschers in steilen Felswänden; ja sie scheint sogar unter dem Gletscher verborgen sich fortzusetzen und eine Thalstufe zu bilden, denn von hier an wird die Abdachung des Gletschers gegen seine Mündung zu stärker, und der Gletscher selbst so zerklüftet, daß er unzugänglich wird, während der obere Theil, der den Namen Kammligletscher trägt, eine leicht zu überschreitende Fläche darbietet. An den mittäglichen Hängen des Telligrats liegt die Alp Urnen, und hart an der Mündung des Gletschers Mätten oder schlechtweg Gauli. Weit hinten am Hangendgletscherhorn, in den Regionen des ewigen Firns, sind im hohen Sommer noch Schaftriften, die unter dem Namen Jaggelisbergli bekannt sind.

Sowohl der Renfen- als der Gauligletscher sollen mit ihrem Eispanzer einstmalige Alpen bedecken. Auf dem Grunde des Renfengletschers war vor mehr als 200 Jahren eine zu 40 Kühen gesetzte Alpweide. Der Rest der Alpweide, den der Gletscher übrig ließ, wurde

im Jahr 1569 der Gemeinde Grund verkauft und war damals nur noch zu 8 Kühen geseiet. Vor etwa 40 Jahren, sagt Kasthofer *), hat der Renfengletscher ein Stück von einem Fichtenstamm ins Thal geschoben, auf dem eingehauene Buchstaben sichtbar waren. Ebenso ist es Thatsache, daß vor Jahren die Urbachaar, die dem Gauligletscher entströmt, Holzwerk von einer Sennhütte aus dem Innern des Gletschers hervorgespühlt hat. Bekannt ist die Sage vom Gauliweibchen, der reichen Sennerin auf der verfluchten Blümlisalp, die jetzt vom Gauligletscher bedeckt sein soll **).

Das Hangendgletscherhorn ist von der Mittagseite her ohne Gefahr und ohne sonderliche Beschwerlichkeiten ersteigbar und seine Spitze wird von den Aelplern der Umgegend zuweilen besucht. Von der Urnenalp bedarf es höchstens 4 Stunden, und von Hasle im Grund bis dahin rechnet man ebenfalls 4 Stunden Wegs. Letzteres ist 19½ Wegstunden von Bern entfernt.

Die Aussicht von diesem Gipfel muß wahrhaft imposant, der Blick in die geöffneten Abgründe schauerlich sein. Dennoch scheint die Lage dieser Bergspitze keinen sehr umfassenden Gesichtskreis zu gestatten, und wer kein besonderes Interesse hat, sich zunächst von erhöhtem Standpunkte aus mit der Struktur und den Formen des wenig gekannten und äußerst wilden Gebirgsknotens zu befreunden, welcher das Urbachthal mit den angrenzenden Thälern verknüpft und welcher hier vorzugsweise, ja ausschließlich in seiner Gesammtmasse erschaut werden kann, der mag leicht bei der Besteigung eines andern, weniger hohen Alpengipfels reicheren Genuß finden.

## Nr. 24. Breitwangfluh.

Ein der Gebirgsmasse des Hohgant angehörender Gipfel, s. Nr. 13.

## Nr. 25. Höhhübeli.

Ein Gipfel des Kurzenberges, siehe Nr. 12.

*) Bemerkungen auf einer Alpenreise. Aarau 1822.
**) Vergl. des Verfassers Topographische Mittheilungen.

## Nr. 26. Ballenbühl.

**Politische Lage.** Bern, A. Konolfingen.
**Höhe.** 2570′ (?).
**Gebirgsart.** Nagelfluh und Sandstein mit zahlreichen fossilen Pflanzen und Thierüberresten.
**Entfernung.** 2¾ Stunden.

Der südliche, waldfreie, mit Wiesen und Bäumen und schönen Bauernhöfen gezierte Höhentheil jenes Hügelzuges, dessen nördliche Abdachung mit dem Hürnbergwalde bekleidet ist (vergl. Nr. 11), wird der Ballenbühl*) genannt. Auf der Westseite breitet sich unter dem ersten steilen Gehänge eine schmale Terrasse aus, auf welcher mitten zwischen reichen Matten und dichten Baumgehägen die Ortschaft Gysenstein gruppirt ist. Auf der gegen das Thal von Hursellen vorspringenden Kante hingegen, wo eine weithin sichtbare Linde ihren Schatten wirft, ist der günstigste Standpunkt zum Genuß einer Aussicht, welche die Besteigung des Ballenbühls lohnenswerth macht. Da tauchen ostwärts aus der Ferne noch die Bäuchlen und Schratten über den nahebegränzten Horizont auf. Südwärts hat man dicht zu seinen Füßen das malerische Dorf Hursellen und das freundliche Thälchen, das sich von Münsingen nach Hünigen erstreckt, dominirt von dem waldigen Kulme des Lochenberges. Der lange Bergzug des Doppwalds ist wie ein dunkles Band aufgerollt. An seinem Fuß und auf seinen untern, begrasten Terrassen liegen die Häuser von Schwändlen, Stollen und Freimettigen. Etwas entfernter treten Aeschlenalp und Falkenfluh hervor. Hinter der scharfgezeichneten Grenze dieser Waldgebirge stellt sich der Sigriswylgrat auf und die Gipfel von Hohgant, Wetterhorn, Schreckhorn, Finsteraarhorn, Eiger, Mönch und Jungfrau. Offener schon sind die Kienthalgebirge, die Riesenkette bis zur Männlifluh und die beeisten Kämme von der Jungfrau bis zum Doldenhorn entfaltet. In ihrem ganzen Stolze, frei vom Haupt bis zum Fuß, zeigt sich die Stockhornkette bis zu der Spitze des Ochsen. Grönneck, Pfeife, Berra, Guggershorn sind erkennbar. Am Fuße des

*) Bühl, Büel bedeutet in der Bergsprache einen runden Hügel. Es kommt vom alten Bol, Bohl, Boll, bauchige Ründe, Anhöhe, womit das celtische bola (Kugel) übereinstimmt.

Gurnigels schimmern die Badgebäude. Dort blinkt die Kirche von Amsoldingen aus dem schönen Gelände am Fuße des Stockhorns. Blumenstein, der Streifen des Fallbachs, das ländliche Thierachern, Burgistein, Kirchdorf, Gerzensee mit seinem schimmernden Seebecken sind sichtbar. Näher am Berge erkennt man das stattliche Münsingen. Gegen Westen ist der schöne Belpberg mit seinem waldreichen Gehänge hingestreckt. Seinem Fuße entlang krümmt sich das Silberband der Aare. Diesseits derselben gewahrt man die Ortschaften Rubigen und Allmendingen, jenseits das weitläufige Kirchdorf Belp. Darüber hin begrenzen die zahmen Höhen des Längenbergs und der rundliche Gurten den Horizont. Zimmerwald winkt von freundlicher Bergeshöhe herunieder. Nordwärts endlich umspannt der Jura von dem Mont de Provence bis zur Hasenmatt die hügelige Landschaft, auf deren Plateaux man die Kirchen von Frauenkappelen und Meikirch begrüßt und aus deren Schooß die Stadt Bern ihre massiven Thürme emporstreckt, während näher die Ortschaften Gümmligen und Worb herüberblinken.

Der Ballenbühl ist von allen Seiten leicht zugänglich und eignet sich als genußreiches Ziel einer Exkursion in jene Gegend. Oben trifft man eine Wirthschaft an. Von Bern bis dahin sind drei gute Stunden zu rechnen, sei es, daß man den Weg über Muri, Allmendingen, Bettiewyl, Eichi und Gysenstein, oder denjenigen über Gümmligen, Worb, Schloßwyl und Hürnberg wählt.

Am westlichen Abhange des Berges in dem alten Steinbruch an der Weinhalde (2059') und im Hohlweg beim Tennli (2071') zwischen Hurfellen und Münsingen kommen Petrefakten von Austern und andern Conchyilien zu Tage.

## Nr. 27. Hünli.

**Politische Lage.** Bern, A. Bern.
**Höhe.** 2000' (?).
**Gebirgsart.** Nagelfluh und Sandstein.
**Entfernung.** 1¼ Stunden.

Zwischen den Ortschaften Gümmligen und Allmendingen dehnt sich die Waldung des Hünli aus, die sich zu einem Hügel erhebt, der durch

seine gleichförmig zugespitzte Form leicht kennbar ist. Die Spitze bildet einen ringförmigen Platz von wenigen Schritten im Durchmesser. Die den Hügel umgebende dichte Waldung gestattet durchaus keine Fernsicht.

Wyß *) berichtet uns, die Spitze des Hünli sei mit Anzeigen von uraltem Menschenwerk bedeckt. Der erhöhte Umkreis, der unter vermodertem Laub und Erdreich nicht mehr entscheiden lasse, ob es Gemäuer oder bloß Erdwall gewesen, und sichtbare Spuren von alten Gräbern, sogar in der Tiefe südlich noch ein Graben, der gleich einem Stollen sich in den Hügel verliere, — das Alles seien Reste von einer Zeit, die fern über Menschengedenken auch in unseren Chroniken und Volkssagen erloschen sei. — Ein gelehrter und einsichtsvoller Geschichtsforscher, Professor Walther **) in Bern, hielt das Hünli für einen geweihten Hain, und den darin stehenden Hügel für einen Platz, auf welchem an den Landtagen der ältesten Helvetier die Druiden und übrigen Vorsteher des gesammten Gaues sich versammelten und die furchtbaren Menschenopfer schlachteten. Er leitet den heutigen Namen Allmendingen, zusammengesetzt aus allmeen und Ding (d. i. allgemein, und Gericht oder Gerichtsort), von jenem Umstande her. In dem Namen Hünli liegt offenbar das Wort Hün, was an und für sich schon auf heidnisches Alterthum hinzudeuten scheint. Nach Grimm (deutsche Mytholog.) bezeichnet hun, althochd.; hune, hiune, mitteld.; Hüne, Heune, hochd.; hüne, niederd. ein den Deutschen feindliches, als Riesen gedachtes Volk (Hünengräber).

## Nr. 28. Dopp- oder Hochwald.

Die große Staatswaldung, die den nördlichen Abhang jener Gebirgsstrecke bekleidet, welche sich zwischen dem Thal der Kiesen und dem Dießbach erhebt, siehe Nr. 12.

*) Reise in's Berner-Oberland.

**) Celtische Alterthümer. Bern, 1763. B. 3.

# Nr. 29. Augstmatthorn.

**Politische Lage.** Bern, A. Interlaken.
**Höhe.** 6501'. B. B. Studer.
**Gebirgsart.** Nummulitenkalk, mantelförmig die dunkeln Kalkschiefer der Kreideformation bedeckend.
**Entfernung.** 9¼ Stunden.

So wie die Kette des Brienzergrats bei Unterseen in dem felsigen Harder ansteigt und über den Rücken der Horetalpen in nordöstlicher Richtung eine Strecke lang gleichförmig fortläuft, strebt sie in jähem Anlaufe plötzlich zu einer ihrer höheren Zinnen, dem Augstmatthorn empor. Dieses Horn stellt sich, von Norden und Nordwesten gesehen, in dem Profil eines langgedehnten Hausdaches dar, mit einer an beiden Enden etwas erhöhten und dann schroff abfallenden First. Diese selbst ist nur wenige Fuß breit und mit Rasen bedeckt. Der westliche Eckpunkt charakterisirt sich durch einen thurmförmigen Höcker, und wird deßhalb auch der Suggithurm geheißen. Der östliche um etliche Fuß niedrigere Eckpunkt trägt den Namen Schaffallen oder auch Wynberghorn. Die gegen den Brienzersee gesenkten Abstürze sind entsetzlich schroff und felsig. Zwischen den Felsen sammelt der Wildheuer sein Futter. Der untere steile Absturz ist mit Buch- und Tannwaldung bekleidet, und dem ungewohnten Auge schaudert, in diese schwindlichte Tiefe hinunter zu schauen. Am Ufer des Sees liegt die Ortschaft Niederried. Die Abdachung gegen das Habkernthal ist etwas weniger steil und mit Guferhalden und Schafweide bedeckt. Nicht sehr tief unter dem höchsten Joche löst sich von den nördlichen Abstürzen der Schaffallen der schmale Bergrücken der Bodmieck ab, auf dessen unteren Terrassen die Triften der schönen Bodmialp sich ausbreiten. Durch eine vertiefte Wasserscheide hängt die Kette des Brienzergrats mit dem Hohgant zusammen.

Die Aussicht von dem das ganze Becken des Brienzersees, das Gelände von Unterseen, einen Theil des Thunersees und das Thal und die Alpen von Habkern beherrschenden Gipfel des Augstmatthorns erreicht zwar an Ausdehnung des Gesichtskreises diejenige des Brienzer-Rothhorns nicht, bietet aber in engerer Begrenzung ein ähnliches, in seiner Art immerhin prachtvolles Rundgemälde dar, welches um

so eher aufgesucht zu werden verdient, als die Besteigung dieses Horns keine sehr großen Anstrengungen und für schwindelfreie Personen durchaus keine Gefahr mit sich bringt.

Der bequemste Weg führt über Habkern, 2 Stunden von Unterseen, und dieses 11 Wegstunden von Bern entfernt, hinauf. Von hier erreicht man in 2 Stunden die Bodmialp, wo die gastlichen Sennen den Wanderer bereitwillig mit Alpenkost erquicken und wo er selbst ein ordentliches Nachtlager finden kann. In weiteren anderthalb Stunden wird der Gipfel erstiegen, sei es daß man den Grat der Bodmieck verfolgt, oder auf dem sogenannten Ziegerweg nach dem Oberhoretgrat hinansteigt und von da noch die steile schmale First des Suggithurms erklimmt. Mühsamer ist der Weg, der von Ringgenberg oder Niederried in 3—4 Stunden hinauf führt.

Von der Südwestseite gesehen, wo die Augstmatt dem Beobachter ihr schmales Profil zukehrt, erscheint dieselbe in so veränderter Gestalt, daß sie kaum mehr kenntlich ist. Es verschwindet nämlich jene lange First, der Suggithurm stellt sich als Hauptgebilde dar und zeichnet sich als ein scharf zugespitztes isolirtes Horn aus, das als solches dem Brienzergrate entsteigt.

Der Flora der Brienzergräte haben wir bei Nr. 1 gedacht.

---

## Nr. 30. Hinterbirg *).

**Politische Lage.** Bern, A. Interlaken.
**Höhe.** 8000′ (?).
**Gebirgsart.** Schwarzer Kalkschiefer (alp. Kreide).
**Entfernung.** 11¾ Stunden.

Der hohe Gebirgswall, der sich in westlicher Richtung vom Schwarzhorn gegen das Faulhorn hinzieht und die Wasserscheide zwischen dem Brienzersee und dem Grindelwaldthale bildet, trägt die allgemeine Benennung **Hinterbirg**. Die einzelnen Theile dieses Grates tragen auf der Grindelwaldseite die Namen **Krinnengrätli**

*) Birg, Gebirg ist das goth. Bairg, das frieſ. Birgh, das angelſ. beorg, byrgs, im runiſchen biarga, dän. bierg, im niederſ. berch, im altdeutſch. berg.

(zunächst am Schwarzhorn), Gansenfluh, Widderfeldgrätli und Ritzligrätli. Mittagwärts ist dieser Grat stellenweise bis auf das höchste Joch mit Rasen bewachsen. Tiefer liegen die ausgebreiteten Alpentriften von Grindel und Widderfeld; daher denn auch die dieser Seite zugekehrten Hänge des Krinnengrätli's den Namen Grindelwäng tragen. Die nördlichen Abstürze des Widderfeldgrats und der Gansenfluh stehen als eine fast senkrechte Schieferwand von vielleicht 1000 Fuß Höhe aufgerichtet. Ihrem Fuß entlang zieht sich ein ödes, schmales Hochthal, durch ein an die Gansenfluh gelehntes Querjoch in zwei Becken getrennt. Das westlicher gelegene heißt das Hühnerthälchen, welchen Namen ihm die Stein- oder Schneehühner gegeben haben, die sich in Menge hier aufhalten. Es beherbergt in seinem Schooße den kleinen Hagelsee (6780'). Das westlichere Thalbecken dehnt sich aufwärts bis an den Blauengletscher und bleibt, wie jenes, die größte Zeit des Jahres mit Schnee angefüllt. Es enthält ebenfalls einen kleinen Wassersammler, Hinterbirg- oder Hexensee genannt (7287'). In die Untiefen dieser Seelein verlegt die Sage bösartige Geister, die zuweilen aus ihren Behältern entschlüpfen und dann grause Ungewitter herbeitreiben. Die nördliche Einfassung jener Thalbecken ragt wenig über deren Grundfläche hervor, ist aber in ansehnlicher Tiefe gegen die Alp Tschingelfeld abgerissen. Von der Bachalp am Faulhorn läßt es sich bequem in das Hühnerthälchen übersteigen, und von da kann man entweder die Gipfel des Schwarzhorns oder Wildgerst's besuchen oder über Tschingelfeld nach dem Brienzersee hinunter gehen. Schwieriger ist hingegen der Uebergang über das Krinnengrätli nach der Alp Grindel. Der Alpweg, der von den Höhen der Bachalp nach dem Widderfeld und über die Grindelalp nach der Hasleschneideck führt, wird von den Faulhornbesteigern häufig gewählt, weil er beinahe ununterbrochen zur Anschauung der beglescherten Hochalpen herrliche Standpunkte gewährt, die demjenigen auf der Wengernalp wenig nachstehen.

## Nr. 31. Gassenhorn.

**Politische Lage.** Bern, A. Interlaken.
**Höhe.** 8000' (?).
**Gebirgsart.** Schwarzer Kalkschiefer (alpinische Kreide).
**Entfernung.** 11¼ Stunden.

Das Gassenhorn, welches auch Mittaghorn genannt wird, erhebt sich als östliches Nachbargebilde des Faulhorns, und sein höchstes Joch bildet einen schmalen, ziemlich eben fortlaufenden Grat, der sich durch einen spaltförmigen Einschnitt auszeichnet, welcher die Mittagkrinne heißt und vermuthlich Gemsjägern zum Durchpasse dient. Die Nordseite des Horns ist in steilen Schieferwänden gegen die Bättenalp abgerissen. Die südliche Abdachung ist weniger steil und großentheils mit Rasen bekleidet oder mit Gufer bedeckt. An sie lehnt sich das begraste Joch, welches das Hühnerthälchen von der Bachalp scheidet und sich südwärts an das Ritzligrätli anschließt. Von den Grindelwaldern werden die mittäglichen Abstürze des Gassenhorns Simelwäng und der westliche Theil Thierwang genannt. Der Name Simelwäng bedeutet nichts anderes als abgerundete Grashalde, von Simel, rund, und Wang, Halde.

---

## Nr. 32. Faulhorn.

**Politische Lage.** Bern, A. Interlaken.
**Höhe.** 8261'. T. eidg. Verm.
**Gebirgsart.** Schwarzer Kalkschiefer (alpinische Kreide).
**Entfernung.** 11 Stunden.

Fast in der Mitte des vielgegliederten Gebirgsstockes, der den Raum zwischen dem Grindelwaldthal und dem Brienzersee ausfüllt, erhebt sich ein unscheinbarer Felsengipfel, der die Form eines von Süden gegen Norden ziemlich sanft ansteigenden, nordwärts aber bis an seine Basis steil abgerissenen Kegels hat. Diese steile Wand ist aus kahlem Felsen erbaut, während die mittägliche Abdachung des Gipfels in den Sommermonaten theils mit Graswuchs und schöner Alpenflora, theils mit Trümmerhalden und tiefer mit Schneeanhäu-

fungen bedeckt ist, welche in den schattigen Vertiefungen der Macht des Sonnenstrahls widerstehn. Dieser Gipfel ist das Faulhorn, das sich eines europäischen Rufes erfreut. Des Namens Bedeutung liegt in der Gebirgsart, die aus einem mürben, schieferartigen Gestein besteht, welches mit faul bezeichnet wird und auch anderwärts ähnlichen Bergbenennungen zum Grunde liegt. Wir erinnern an den Faulenberg oder die Faulefluh an der Hochstollenkette, den Faulen im Schächenthal, den Faulen im Kanton Glarus u. a. m. Der Gebirgsstock des Faulhorns hat übrigens Charakter und Steinart mit den Ketten des Schilthorns und der Schwalmeren gemein *).

Schwarzer und grauer Kalk und Kalkschiefer bilden die ganze Basis der Faulhornkette und versetzen dieselbe in die Epoche der Juraformation. In großer Mächtigkeit ruhen auf ihr schwarze Kalkschiefer, Quarzsandsteine und Thonschiefer, Quarzit, durch Thonschiefer schwarz gefärbt (sog. Eisenstein), welche der Kreideepoche beizuzählen sind. Diese Gesteine bilden wohl die sämmtlichen Gräte und Gipfel der Kette und bedecken dieselben, da wo sie durch Entblößung von Vegetation der Verwitterung ausgesetzt sind, mit einer oft starken Decke von grauem oder röthlichem Gand von Schiefer- und Sandsteintrümmern (Nr. 19. 20. 21. 30. 31. 32. 33).

Das Grindelwalderfaulhorn ist nebst dem angrenzenden Gassenhorn (Nr. 31) der Knoten, von welchem vermittelst vertiefter Einsattlungen vier Gebirgszweige ausgehen. So erstreckt sich nordwärts der Grat des Schwabhorns (7130') auf die Hohe Burg, wo der steile Abfall nach dem Brienzersee beginnt. Westwärts dehnt sich der Bußalpgrat über die hohe Zinne der Wintereck aus. Mittagwärts schwingt sich der Bergzug, bevor er gegen das Grindelwaldthal abfällt, in den kühnen Gestalten des Simeli- und Röthihorns auf. Ostwärts endlich zieht sich der Gebirgskamm über den Widderfeldgrat nach den höheren Gebilden des Schwarzhorns und Wildgerst's. Zwischen der Wintereck und dem Ast des Röthihorns sind die weiten Triften der Bußalp mit 430 Kuhrechten ausgebreitet (der Staffel liegt 6305' hoch). Zwischen dem Röthihorn und dem Widderfeld liegt das Thal der Bachalp (6151'), welche 281 Kuhrechte hält, mit dem malerischen Bachalpsee

*) Studer, Geologie der westl. Schweizeralpen.

(7006'). Ihm entfließt der Mühlebach, der an der Mündung dieſes Hochthales einen anſehnlichen Fall bildet, gleichſam als wenn es eines Entſchluſſes der Verzweiflung bedürfte, um die ſchöne Heimath im ſtillen Hochgebirge zu verlaſſen. Am nördlichen Fuß des Faulhorns liegt die weitſchichtige Bättenalp; nordweſtlich, von ihr durch den Kamm des Schwabhorns getrennt, die einſame, nach Iſelten gehörende Alp Sägiſtahl*) mit dem kleinen See gleichen Namens (5870'). Der breite, mit unvergänglichen Schneefeldern belaſtete Sattel zwiſchen dem Faulhorn und Simelihorn, wo die Weiden der Bachalp und Bußalp an einander gränzen, wird noch jetzt die Gaſſe genannt, und die Sage erzählt, daß ehemals an dieſem Ort ein artiges Dörfchen „An der Gaſſe“ geſtanden habe, welches ſeit Auffindung des erſten Eiszapfens beim Brunnen entvölkert, ſowie die Gegend nach und nach verwildert worden ſei. Es ſtimmt dieſe Sage auf eine auffallende Weiſe mit derjenigen über den Ferpècleglетſcher im Eringerthale überein.

In der Höhe über dem Bachalpſee finden ſich in den reineren Lagern von Kalk eine große Menge von Petrefakten vor.

Wenn man ſich fragt, was dem Faulhorn ſeine Berühmtheit verſchafft hat, ſo iſt es weder ſeine Höhe und hervorſtehende Geſtalt, denn in beiden wird es durch ſeine Nachbargebilde, den Wildgerſt und das Schwarzhorn, überwiffen, noch der Vorzug einer allen Wünſchen entſprechenden Ausſicht, zumal die dem Hochgebirge näher gerückten Nachbargipfel des Röthihorns und Schwarzhorns und ſelbſt die Wintereck eine ungleich ſchönere Anſicht deſſelben gewähren, wohl aber zunächſt ſeine leichte und gefahrloſe Beſteigung. Und wirklich die verhältnißmäßig geringe Mühe, deren es bedarf, um einen der höheren, bereits der Schneegrenze entragenden Alpengipfel zu beſteigen, hat ſchon ſeit Langem her dem Faulhorn den Beſuch manches rüſtigen Naturfreundes verſchafft. Selbſt in der ſtrengen Winterszeit wagte ſich der unerſchrockene Hugi dahin und beſtieg zum Zweck meteorologiſcher Beobachtungen am 23. Jenner 1832 in Begleit des Pfarrherrn Müller von Grindelwald den Gipfel. Seitdem aber der Spekulationsgeiſt den Damen und Gentlemans einen bis auf die Spitze

*) Stahl, von Stalden, Anhöhe.

führenden Reitweg gebahnt hat, und beſonders ſeitdem kaum 60 Schritte unter dem Gipfel ein wohnliches Gebäude den Wanderer aufnimmt, iſt das Faulhorn der Zielpunkt der Touriſten und der Sommeraufenthaltsort ſchweizeriſcher und fremder Gelehrter geworden. Im Jahr 1832 war es, als durch die Bemühungen des Samuel Bkatter, des damaligen Wirths zum ſchwarzen Adler in Grindelwald, die Errichtung eines geräumigen Gaſthauſes zunächſt unter dem Faulhorngipfel zu Stande kam. Die Hauptfenſter ſehen alle gegen das Hochgebirge hin, ſo daß ſelbſt aus den Zimmern weg eine impoſante Fernſicht ſich offenbart. Pfarrer Schweizer gefällt ſich in ſeiner Topographie des Faulhorns, das Gaſthaus einerſeits als ein Sommerhaus an der Schwelle der Winterwelt und anderſeits als den höchſten bewohnten Punkt Europa's zu bezeichnen. Das Gebäude auf dem Faulhorn iſt allerdings die höchſte Wohnung der Schweiz und nach dem Wirthshaus auf dem Stilfſerjoche die erhabenſte in Europa.

Wenn nun auch die Höhe, die leichte Beſteigung und die erhabene Ausſicht dem Faulhorn ſeine Berühmtheit verſchafft haben, ſo hat nicht weniger deſſen reiche und ſeltene Flora dazu beigetragen. Die Faulhornkette überhaupt iſt in unſeren Berneralpen wohl die reichſte an ſeltenen Pflanzen. Am Faulhorn beſonders (Fuß bis Gipfel) finden ſich außer den gewöhnlichen bei Nr. 49 aufgezählten Alpenpflanzen: **Anemone sulphurea L. Ranunculus glacialis L. Aquilegia alpina L. Aconitum rostratum Bernh. Delphinium elatum L. Draba Johannis Host. Dr. helvetica Schl. Dr. tomentosa Wahl. Dr. stellata Jacq. Dr. frigida Saut. Dr. Zahlbruckneri Host. Cardamine resedifolia L. C. alpina Willd. Thlaspi rotundifolium. Br. Arabis pumila Wulf. Ar. bellidifolia Jacq. Ar. cœrulea Wulf. Spergula saginoides L. Geranium phaeum L. Phaca frigida L. Ph. australis L. Potentilla grandiflora L. P. frigida Vill. Sibbaldia procumbens L. Geum reptans L. Alchemilla fissa Schum. Alch. pentaphylla L. Sedum saxatile W. S. repens Schl. Sempervivum tectorum L. S. arachnoideum L. Saxifraga planifolia Lap. S. androsacea L. S. seguierii Spr. S. bryoides L. S. aspera L. S. oppositifolia L. Imperatoria Ostruthium L. Chærophyllum Villarsii K. Laserpitium Halleri All. Galium helveticum Weig. Asperula taurina L. Gnapha-**

lium alp. L. Senecio aurantiacus DC. Saussurea alp. DC. Hypochæris helvetica L. Apargia Taraxaci W. Crepis grandiflora Froel. Hieracium aurantiacum L. H. alpinum L. H. glanduliferum Hopp. H. Schraderi Schl. H. Halleri Vill. H. flexuosum W. K. Erigeron Villarsii Bell. Er. uniflorus L. Mulgedium alpinum Less. Petasites niveus Baumg. Crepis hyoseridifolia Tausch. Carduus Personata Jacq. Phyteuma hemisphæricum L. Ph. betonicæfolium L. Gentiana glacialis Vill. G. nivalis L. G. brachyphylla Vill. G. alpina Vill. Pedicularis tuberosa L. Echinospermum deflexum Wahl. Primula integrifolia L. Androsace alpina L. Andr. pennina Gaud. Aretia helvetica L. A. imbricata Heg. Soldanella Clusii Schm. Rumex arifolius All. R. nivalis Heg. Oxyria digyna Camp. Empetrum nigrum L. Salix grandifolia L. S. herbacea L. Malaxis monophyllos Sw. Spiranthes æstivalis Rich. Orchis suaveolens Vill. Chamorchis alpina Rich. Corallorrhiza Halleri Rich. Anthericum Liliago L. A. Liliastrum L. Gagea Liottardi Schult. Tofieldia glacialis Gaud. Juncus triglumis L. J. filiformis L. J. trifidus L. J. Jacquini L. Luzula spadicea DC. L. lutea DC. L. spicata DC. Eriophorum Scheuchzeri Hoppe. Carex ustulata Wahl. C. approximata Hoppe. C. vaginata Tausch. C. firma Host. C. curvula All. C. rupestris All. C. nigra All. C. frigida All. C. foetida All. C. leporina L. Elyna spicata Schr. Kobresia caricina Willd. Avena distychophylla Vill. A. versicolor Vill. A. suspicata Clairv. Festuca alpina Sut. F. Scheuchzeri Gaud. F. Halleri All. F. nigrescens Lam. Calamagrostis sylvatica DC.

Die günstige Jahreszeit zum Besuche des Faulhorns ist der Hochsommer und Frühherbst. Der beste und kürzeste Weg dahin, der oft und viel zu Pferde gemacht wird, ist derjenige, welcher von Grindelwald in 4½ bis 5 Stunden auf den Gipfel führt. Wer die Abend- und Morgenaussicht genießen will, die in der Regel am reinsten sich darstellen, der reiset um Mittag von Grindelwald ab und bleibt auf dem Faulhorn über Nacht (Grindelwald liegt 15½ Wegstunden von Bern). Man steigt vom Dorfe weg sogleich mitten durch schöne Matten bergan. Dann geht es abwechselnd durch Waldung und über Vorsaßweiden empor. Aus der höheren Waldung heraustretend, erreicht

man die Mündung des Bachalpthales, wo man sich eines herrlichen Rückblickes auf die Grindelwaldgletscher und die sie umthronenden Eispaläste des Hochgebirges erfreut. Bis hieher rechnet man 2 Stunden. Ueber die verschiedenen Terrassen des baumlosen Hochthales der Bachalp sanfter emporsteigend, gelangt man nach anderthalb weiteren Stunden zu dem stillen Gewässer des Bachalpsee's, das die blumigen Ufer tränkt und in dem die glotzende Heerde ihr kühlendes Bad nimmt. Der dunkle Spiegel läßt die gegenüber blinkenden Schneehäupter malerisch wiederstrahlen. Der Bachalpsee liegt unmittelbar am Fuße des Faulhorngipfels 7066' ü. M.. Abschüssige Schneefelder und rauhe Steinhalden beginnen. Der Weg wird mühsamer und steiler; jedoch vom Kulme winkt das Gasthaus, wie die sichere Thürmerwohnung im schauerlich öden Klippenchaos; man gewahrt die Gäste auf weichem Rasen gelagert gleich den Glücklichen in Elysiums Hainen, die den Schreckensgang durch den Tartarus überstanden, und munter wird die letzte Stunde zurückgelegt. — Von Zweilütschinen (13 Stunden von Bern) kann man auch bei der Ortschaft Schwändi nach den Triften der Bußalp emporsteigen und in ungefähr gleicher Zeit den Gipfel erreichen. Wer von Meiringen aus das Faulhorn besuchen will, der verfolgt den Weg über Rosenlaue nach der großen Scheideck, von hier wendet man sich, ohne nach Grindelwald niederzusteigen, längs dem Scheideckgrate nach der Alp Grindel, schreitet sodann, den Kranz der prachtvollen Hochgebirge im Süden stets vor Augen habend, allmälig über Alpentriften empor nach dem Widderfeld, von wo eine mäßige Senkung an das Ufer des Bachalpsee's führt. Von Rosenlaue nach dem Faulhorngipfel bedarf es ungefähr 6 Stunden und von Meiringen nach Rosenlaue 2. Meiringen ist 18 Wegstunden von Bern entfernt. Es ist diese Wanderung unstreitig eine der genußreichsten und so ganz gefahrlos, daß selbst reisegewohnte Damen sie unbedenklich unternehmen dürfen. Ein tüchtiger Bergsteiger kann auch von Rosenlaue nach dem Blauengletscher und von da durch das Hühnerthal nach dem Faulhorn gelangen. Wer das Faulhorn von der Nordseite erklimmen will, dem stehen wiederum verschiedene Wege offen. Benutzt er von Brienz oder Interlaken, ersteres 15, letzteres 11¼ Wegstunden von Bern entfernt, das Dampfschiff, so steigt er beim Gießbach aus und verfolgt den Weg, der durch die Kluft des Gießbachs

hinauf führt. Schon in ansehnlicher Höhe tritt man bei den Obmannschwendigütern in ein Wäldchen, wo (nach Schweizer) im Mittelalter der Todtenacker der Brienzerberggemeinde gewesen sein soll. Weiter aufwärts gehend kommt man in das schöne, vom Gießbach sanft durchflossene, Wiesenthal der „Gießbäche." Am obern Ende dieses Thals tritt der Bach aus einer Felsschlucht (die Bottenklemme), wo er bei einer halben Stunde lang zwischen mehrere hundert Fuß hohen Felsen sich durcharbeitet und in welcher Kluft er sich im Jahr 1824 verlieren wollte. Man kann nun mehr westwärts auf steilem aber kürzeren Wege nach dem weitschichtigen Hochplateau der Bättenalp emporsteigen, oder in das einsame, vom Gießbach durchflossene Thal der Bottenalp gelangen, wo der Bach einen beiläufig 80 Fuß hohen Fall bildet. Weiter geht es von da zur Aergelen, wo der Hilfenenbrunnen an einem senkrechten Felsen einige 100 Fuß hoch aus einem Loch hervorströmt und in den Gießbach fließt. Dann kommt man auf die Alp Tschingelfeld und die Bättenalp, von wo man längs dem Bonerengrätli, höher Gerstigrat und Uebstich genannt, den Gipfel erreicht. Der Pfad über das Gerstigrätli hinauf ist schmal, rauh und steil, jedoch bei einiger Vorsicht ungefährlich und interessant durch die mit jedem Schritte sich freier entwickelnde Aussicht. Vom Seeufer hinweg können 6 Stunden Wegs gerechnet werden, und die Reise ist lang und beschwerlich. Wer von Meiringen herkömmt und nicht über Rosenlaue das Faulhorn besteigen will, der nehme seinen Weg bei der Winkelmaadsbrücke in der Nähe von Kienholz gegen die Häuser der Enge und über den Hippoden hinauf nach der Araly. Gönnt es ihm die Zeit, so mache er den kleinen Abstecher nach dem romantischen Hinterburgsee. Er steigt dann über die Aralpen empor und wendet sich westlich etwas abwärts nach dem untersten Läger von Tschingelfeld, wo er in den letztbeschriebenen Weg einlenkt. Auch vom Gießbach kann der Wanderer den Weg über die Aralpen wählen. Von Meiringen auf den Faulhorngipfel erfordert es wohl eine Tagreise.

Da uns die letztangedeuteten Wege an den Gießbach geführt haben, so sei uns hier eine kurze Einschaltung erlaubt, die wir zum Theil dem „Topographie- und Panoramagemälde vom Faulhorn" von Pfarrer Schweizer entnehmen. Der Gießbach entspringt am Blauengletscher und aus den Seen am Fuße des Hinter-

birg. Lange war dieſer ſeiner ſchönen Fälle wegen ſo viel bewunderte Bergſtrom unbekannt geblieben, bis zu Ende des vorigen Jahrhunderts der Schiffmann Fiſcher die Herren Amtſchreiber Studer von Langnau und Maler Zehender einlud, ihn dahin zu begleiten. Dieſe beiden Alpenfreunde erſtaunten über die ſo nahe liegende und doch bisher unentdeckte Naturſcene, und Zehender entwarf davon die erſte Zeichnung. Damals mußte man noch entweder den zwar romantiſchen aber auch weiten Umweg von Bottenbalm weg zu dem Bache machen, oder vom Seeufer den gähen, felſigen Rain mühſam hinanklimmen. Erſt im Jahr 1818 legte der nächſte Landbeſitzer, Schulmeiſter Kehrli, mit obrigkeitlicher Unterſtützung einen gangbaren Fußſteig bis auf die Höhe von circa 400 Schuh an. Auf den Antrieb und nach dem Plan des Pfarrers von Brienz ließ die Regierung im Jahr 1822 einen ganz neuen Pfad zur gefahrloſen Beſichtigung der 14 verſchiedenen Fälle ausführen, ſo daß man von da an gemächlich vom Seeufer bis zu einer Höhe von 1060 Fuß den Fällen nach bis zum oberſten Sturze hinanſteigen konnte. Am Platz der vormaligen beſcheidenen Wohnung des Schulmeiſters Kehrli auf der unterſten Terraſſe des Abhangs ſteht nun auch um etwas erhöhter, auf einem von Bäumen beſchatteten Wieſenplateau, ein neues Gaſthaus, wo man Angeſichts eines der ſchönſten Fälle, den äſthetiſchen Genuß mit leiblicher Sättigung vereinigen und Kraft ſchöpfen kann, um unter dem Donnergetoſe des gewaltigen Stromes, oft von deſſen weitwallendem Staube benetzt, den Waſſerfällen nach emporzuſteigen und dieſes impoſante, in ſtetem Zauber wechſelnde Naturſpiel in ſeiner ganzen Fülle und Pracht zu genießen. Der kleinſte dieſer unmittelbar auf einander folgenden Fälle iſt 30, der größte 180 Fuß hoch. Es vereinigt ſich dabei Alles zu einem herrlichen Gemälde, die Stärke und Schönheit des Stromes, die Mächtigkeit der einzelnen Fälle und ihre mannigfaltigen Geſtaltungen, der Wechſel der romantiſchen Umgebungen, hier tobende Wuth und Lebensdrang inmitten einer ernſten bis zur Wildheit ſich ſteigernden Natur, dort unten im blauen See Ruhe, Frieden und Anmuth. — Während unſer gefeierte J. R. Wyß den Gießbach mit einer Ode von Klopſtock vergleicht, fiel es der begeiſterten Laune des Pfarrherrn von Brienz ein, hier den Großthaten von Berns vorzüglichſten Helden ein Denkmal zu ſtiften,

und ihre berühmten Namen den einzelnen Fällen jenes thatenreichen Stromes beizulegen.

Auch von Iselwald führt ein Weg in 5 Stunden auf das Faulhorn. Es ist derselbe einer der interessanteren. Man steigt durch baumreiche Wiesen empor nach der Alpenterrasse von Uezisboden, dem untersten Läger der Bättenalp, übersteigt von hier den Sattel zwischen der Litschigenburg (von Litsch — locker), an welcher sich das Zwerggenloch befindet, und den Geiecken. Liebliche Blicke auf den See verkürzen den Weg. Bis auf jenen Sattel sind 2 Stunden. Längs dem östlichen Fuß der Hohenburg, der Schonegg und des Schwabhorns erreicht man in einer Stunde die obersten Triften der Bättenalp und bedarf noch zweier Stunden zu Erklimmung des Gipfels. Ein kürzerer, aber schwierigerer, Pfad führt von Iselwald über das Ochsenbergli nach dem Sägistahl und von hier nach dem Faulhorngipfel. Endlich kann man noch zu Besteigung des Faulhorns die weiteren und zum Theil unwegsamen Uebergänge von Bönigen über die Alp Künzlen (5960'), oder von Gsteig oder Iwellütschinen über die Alp Iselten nach dem Sägistahl einschlagen. Niemand aber, der nicht des Gebirges wohl kundig ist, sollte sich ohne sicheren Führer auf den Weg nach dem Faulhorn begeben.

Die Faulhornaussicht besitzt weder den malerischen und freundlichen Charakter, noch den weiten Gesichtskreis der Aussicht eines Rigi, Pilatus, Brienzer-Rothhorns, Niesen u. a. in günstigerer Lage zwischen die Hochalpen und die Schweizerebene gestellten Gebirgskuppen; aber eben so wenig herrscht in ihrem Wesen der wilde sterile Charakter der inneren Hochalpenreviere vor, wie z. B. die Aussicht vom Sidelhorn denselben fast ausschließlich zur Schau trägt. Sie vereinigt vielmehr die beidseitigen Vorzüge in eigenthümlichen Kontrasten in sich. Auf keinem so leicht zugänglichen Gipfel der Mittelalpen genießt man vielleicht ein Gebirgspanorama von solcher Großartigkeit. Man steht da den höchsten Gebilden des Berner-Oberlandes gerade gegenüber und zwar in solcher Nähe, daß sich ihre Formen in ihrer ganzen gigantischen Größe, aber auch in ihren richtigen Verhältnissen entwickeln. Der erhabene Standpunkt, statt der imposanten Erscheinung dieser Altväter des Hochlandes Eintrag zu thun, läßt sie nur noch kolossaler auftreten. Der gefesselte Blick ver-

mag ſich kaum abzuwenden von dieſem Kranz majeſtätiſcher Berggeſtalten, die aus Eis und Felſen aufgebaut, den ſüdlichen Horizont in himmelhohen Pyramiden umziehen. Das Auge verſucht es, die Höhe der Felſenpoſtamente zu erfaſſen, denen die weißen Firnſpitzen entragen, allein es findet keinen Maßſtab dazu. Es dringt verwundert in das Innere der Gletſcherwelt, die, im Schooß dieſer mächtigen Rieſengeſtalten verborgen, ſich ihm hier in ihrer leuchtenden Schönheit offenbart, indem ſie die kryſtalline Decke der Hochthäler bildet, welche mit eiſigen Banden die ſtarren Gefilde eines immerwährenden Winters an den Frühling des Landes gefeſſelt hält. — Die herrliche Pyramide des Wetterhorns, des Schreckhorns ſteilgethürmte Zinne, des Finſteraarhorns Obeliskengeſtalt, die gezackte Silberwand der Vieſcherhörner, das Maſſiv des Eigers, der Mönch und die Jungfrau in ihrem reinen Firnkleide, dieſe ſtolzen Gebilde ſind es, welche mit ihren weniger anſehnlichen Flügelmännern, die ſich öſtlich bis zum Suſtenhorn, weſtlich bis zur Frau und dem Doldenhorn, ja in vereinzelten Gipfeln bis zum Wildhorn und den Diablerets ausdehnen, jenem Kranze entſteigen. Zwar nicht ohne maleriſchen Effekt, aber mißgünſtig ſtellt ſich die Gruppe des Simellhorns und Röthihorns mitten vor jene Hochgebilde hin, und entzieht dem Auge die Anſicht der grünen Matten des Grindelwaldthales und der beiden Gletſcherausläufe. Oſtwärts wird der Horizont durch die nahe Gruppe des Wildgerſts und Schwarzhorns begrenzt. Gegen Weſten ſchweift der Blick von Bergreihe über Bergreihe bis nach den fernen Gipfeln der Freiburgeralpen, über die hügelreiche Weite des Aar- und Saanethals nach den Seen von Neuenburg, Biel, Murten, und auf den blauen Gürtel des Jura. Aus dem dunkeln Schooß näherer Gebirgsgruppen ſchimmert der Spiegel des Thunerſees. Nordwärts umſchließt der langgeſtreckte Bergzug des Brienzergrats das jenſeitige Ufer des Brienzerſees. Darüber hin ſind die Maſſen der Emmenthaler- und Entlebucherberge gelagert und in unbegrenzter Ferne verliert ſich der Blick in den neblichten Umriſſen der Vogeſen und des Schwarzwalds. Zwiſchen Pilatus und Rigi ſchimmern Zuger- und Vierwaldſtätterſee. Nach Nordweſten hin begrenzt endlich das Zackenmeer der Melchthaler- und Stanzergebirge den Horizont. So umfaſſend indeſſen der nördliche Geſichtskreis der Faulhornausſicht iſt, ſo befindet man ſich

zu hoch und zu entfernt über der Ebene, als daß die bunten Gefilde der angebauten Landesgegenden ihr den gewünschten Reiz zu geben vermöchten. Selbst die freundlichen Ufer des Brienzersees verlieren das Ansprechende, weil er zu tief liegt und die vorspringenden Kuppen und Terrassen des Gebirges die Gesammtansicht des Wasserbeckens verhindern. Auch die breite Zone der in dieser Richtung sichtbaren Bergketten zeichnet sich weder durch auffallende Formen noch durch malerische Kontraste aus, so daß sich der Blick stets unwillkürlich wieder dem Kranz der Hochalpen zuwendet.

Der Genuß der Faulhornaussicht bleibt unvergeßlich, wenn man das Glück hat, die Pracht eines Sonnenaufganges ungetrübt zu schauen. In steigender Bewunderung sieht man, wie zuerst die Riesengestalten der Alpenwelt heller auftauchen aus dem nächtlichen Chaos der Tiefe; wie nach und nach ihre charakteristischen Züge, ihre zerklüfteten Felsenschuppen, ihre Lawinenstriche, ihre grauen Schutthänge und Erdschlipfe, ihre ausgewaschenen Bachrinnen, ihre Alpenhöhen mit den Sennenhäuschen, und die schwarzen Gehölze sich unterscheiden lassen; wie dann das Dunkel der neblichten Dämmerung auf den Flächengefilden und im Schooß der Abgründe sich zu lichten beginnt, und die Wohnsitze der Sterblichen, blinkende Thürme und Schloßgebäude, die silbergrauen Ströme und die Spiegelflächen der Seen sichtbar werden; wie heller und heller im leuchtenden Osten das Licht des Tages seine Ankunft verkündet; wie endlich die mit Eisdiademen gekrönten Stirnen der Gebirgshäupter im Abglanz einer höheren Majestät erröthen, und endlich die goldstrahlende Sonnenscheibe selbst hinter scharfbegränzten fernen Bergen feierlich hervortritt und das weite, schöne Rund mit ihrem Glanze verklärt! Ein solches Schauspiel lehrt die Größe Gottes anbeten, dessen Odem seine schönen Schöpfungswerke fort und fort mit neuem Wesen und neuer Kraft durchdringt. —

Noch zu Anfang dieses Jahrhunderts blieb das Faulhorn von der Mehrzahl der Reisenden unbeachtet, obwohl schon der alte Rebmann*) bei seiner Beschreibung der Grindelwaldberge dasselbe mit den Worten besingt:

„Der Berg Fulwlhorn so hoch auffg'richt
Das Siberuse man darauff sicht."

*) Rebmanns Gespräch zwischen Riesen und Stockhorn. Bern, 1606.

Einer der Ersten, der diesem Berge zu seiner nachmaligen Berühmtheit verhalf, war Oberst Weiß aus Straßburg, Ingenieur und Geograph unter Napoleon. Er bestieg zur Vornahme trigonometrischer Vermessungen im Sommer 1811 das Faulhorn, und bald nachher gab er die „vue des montagnes les plus élevées de la Suisse, dessinée sur le Faulhorn dans le Grindelwald“ im Kupferstich heraus. Dieses Blatt umfaßt den südlichen Theil des Panorama's vom Wildgerst bis zum Doldenhorn, und ist sowohl hinsichtlich der Treue der Darstellung als der Nomenklatur mangelhaft. Kunstmaler Stähli verfertigte im Jahr 1814 vom nämlichen Standpunkte eine Zeichnung, die beim Wildgerst beginnt und sich etwas weiter gegen Westen bis zur Suleck ausdehnt, aber auch noch verschiedene Irrthümer enthält. Sie wurde i. J. 1816 dem Wyßischen Handatlas für Reisende ins Berner-Oberland beigegeben. Später kam ein von Kunstmaler Weibel in Bern gezeichnetes Panorama vom Faulhorn heraus, welches die erste Rundaussicht darstellt, jedoch ohne genauere Kenntniß der Gebirge und ohne Talent für Panoramazeichnung verfertigt ist. Im Jahr 1831 nahm Franz Schmid von Schwyz ein vollständiges Panorama vom Faulhorn auf, welches von ihm selbst auf Stein radirt wurde, und sowohl durch Treue der Auffassung als durch eine reichhaltige Nomenklatur sich vor den andern auszeichnet. Dieses Panorama wurde nachher in Zürich in verkleinertem Maßstabe auf Kupfer geätzt und liefert, kolorirt, ein recht niedliches Bild der Faulhornaussicht. Später zeichnete Schmid den südlichen Theil des Panorama's vom Wildgerst bis zur Männlifluh nach einem größeren Maßstabe und radirte das Blatt auf Stein. Diese Arbeit kann als eine der fleißigeren und naturgetreuesten Panoramenarbeiten dieses Künstlers betrachtet werden. Endlich wurde in den 40er Jahren das Panorama vom Faulhorn, so weit es die Aussicht der Hochalpenkette umfaßt, durch Franziska Mölliker daguerreotypirt und nach diesem Bilde eine lithographirte Ansicht von Wagner in Bern herausgegeben.

## Nr. 33. Röthihorn und Simelihorn.

**Politische Lage.** Bern. A. Interlaken.

**Höhe.** { Simelihorn 7760'. T. Frei.
Röthihorn 7200'.

**Gebirgsart.** Schwarzer Kalkschiefer (alp. Kreide).

**Entfernung.** 11½ Stunden.

Zu einer Masse verwachsen erscheinen hier die Gipfel des Simelihorns und Röthihorns, die sich südlich vom Faulhorn zwischen der Bachalp und Bußalp aufschwingen (siehe die Schilderung des Faulhorns bei Nr. 32). Dem Simelihorn hat offenbar die Kegelform seines Gipfels den Namen gegeben, denn das Wort simel, simbel, bedeutet länglich rund, walzenförmig. Es ist das alte sinvel, angelf. sinewalt, goth. sihwalf, schwed. sinwelf (Stalder, Idiot.). — Das Röthihorn bietet wegen seiner freien Lage gegenüber den Grindelwalder-Hochgebirgen eine ungleich schönere Ansicht derselben dar, als das Faulhorn, ist aber schwieriger zu besteigen und so ziemlich in Vergessenheit gerathen, seitdem das wirthliche Kulmhaus den Fremden auf die Spitze des Faulhorns lockt.

Die Flora findet sich beim Faulhorn Nr. 32 verzeichnet.

---

## Nr. 34. Sohlfluh.

**Politische Lage.** Bern, A. Interlaken.

**Höhe.** 5850' (?). **Scheide** 6240' (?).

**Gebirgsart.** Grauer Rudistenkalk. In der Tiefe grauer bis schwarzer Schiefer. (Beides alp. Kreide.)

**Entfernung.** 7½ Stunden.

Da wo das Hohgantgebirge in der Einsattlung des Grünenberges ausläuft, beginnt westlich von diesem eine neue Gebirgsreihe von eigenthümlicher Gestaltung. In südwestlicher Richtung hebt sich der Gebirgsrücken allgemach über das Grätli aufwärts bis zu einer Reihenfolge gleichförmiger, nur durch schmale kehlenartige Einschnitte des Grats von einander abgesonderter Gipfel, deren Westseite in lothrechter Felswand abgeschnitten ist. Diese Felsenköpfe heißen die Sohlfluh oder auch die sieben Hengste, weil ihre Zahl 7 ist; nur der

äußerste südliche wird noch besonders mit dem Namen Scheibe belegt. Diese bildet zugleich den Kulminationspunkt. Von ihr stuft sich der Höhengrat über die Rasenhänge der Scheibenalp und das Chumli rasch nach dem Justisthal ab. Unterhalb der Felsenköpfe der Sohlfluh, welche in horizontaler Linie abgeschnitten sind, bilden steile Rasenhalden mit hervorspringenden Kanten zwischen felsigen Tobeln und Wasserrunsen den Absturz. Tiefer folgt eine gleichförmigere Abdachung, mit lichtem Walde bekleidet. Am Fuße liegt das verborgene Bergthal der Sohlalpen, welche zusammen 93 Kuhrechte halten. Die Hauptquelle der Zulg durchfließt dasselbe. Am westlichen Abhang der Scheibe verbindet ein schmaler, sichelförmig eingebogener Sattel die Sohlfluh mit dem nördlichen Ende des Sigriswylgrats. Dieser Sattel heißt Sichel oder Sulzistand *). Seine südliche Abdachung gegen das Justisthal ist sehr steil und zeigt sich als einen durchfurchten Erdwall von äußerst harter Masse. Ein kaum sichtbarer, nur gewohnten Berggängern anzurathender Fußpfad führt darüber. Man kann auf diesem Wege von Merligen in 6—7 Stunden nach der Schwarzeneck oder nach dem Schangnau gelangen.

Ganz anders beschaffen als auf der Westseite ist die östliche, sanftere Abdachung der Sohlfluhgruppe. Das höchste Joch, hier Seefeldgrat genannt, ist mit Rasen bewachsen, und viele Schafe finden da ihre Weide. Die übrige weite Strecke trägt das Gepräge der Karrenbildung und stellt eine entsetzliche Wüste von kahlen, zerklüfteten Felsenlagen dar, zwischen denen Gestrüpp und verkrüppelte Tannen hervorsprossen und vereinzelte Grasplätze die ebeneren Stellen bekleiden. Tiefer ist die steinige Seefeldalp (4600') und das einsame Hachthal des Wagenmooses, durch welches man auf rauhen Pfaden aus dem Justisthal die Alpen Fall und Trüschhübel und von da Schangnau erreichen kann.

Auf Seefeld sollen die Gespenster ihr Wesen treiben. Wyß **) erzählt uns: nach einer Sage unter dem Landvolk hänge die Stärke des Beatenbachs, der aus der Höhle am Ufer des Thunersees strömt,

*) Sulzläkinen von Salz, sal, altdeutsch sul, sind solche felsige Stellen, welche die Gemsen ihres salzigen Gehaltes wegen zu belecken pflegen.

**) Reise ins Berner-Oberland.

mit einem seltsamen donnernden Getöse zusammen, das von den hintersten Theilen des Beatenbergs auf der Alp Seefeld vernommen werde. Dieses Donnern heiße in der Gegend die Musterung auf Seefeld und werde ein paar Stunden weit gehört. Gleich dem Rottenfeuer einiger Kriegshaufen mit eingemischtem Kanonenknall in sehr regelmäßigen Absätzen soll es tönen und ein vermehrter Wasserstrom des Beatenbachs jedesmal darauf folgen.

Die Scheibe wurde im Jahr 1836 von dem Verfasser besucht. Sie ist aus den hintersten Alpen des Justisthals leicht in anderthalb Stunden zu besteigen und gewährt, wenn auch nicht eine sehr ausgedehnte, doch eine eigenthümliche, schöne Aussicht auf das umliegende Alpengelände, die Hügel und Flächen bis an den Jura und auf das Hochgebirge. Eine steile Felsenkrinne, welche einen kürzern, aber gefährlichen Zugang nach der Scheibe bietet, heißt der Kellerhals. In einer der Felsenwände der Sohlfluh befindet sich eine Höhle, welche Martin Maurers Loch genannt wird. Ein Mann dieses Namens soll einst dieselbe zu seiner Wohnung auserkoren haben, um nach dem Beispiel des h. Beatus oder des h. Justus daselbst in stiller Einsamkeit ein gottseliges Eremitenleben zu führen. Durch das Zerbröckeln der Fluh sei aber der Zugang zu dieser Höhle nach und nach so schwierig geworden, daß der gute Mann nur zu gewissen Zeiten, wenn die Felsen eine eigenthümliche Klebrigkeit besaßen, es wagen durfte, in das bewohnte Thal niederzuklettern, um sich die nothwendigsten Lebensbedürfnisse zu verschaffen. In dieser Höhle habe er dann auch sein Leben geendet. — Der Felsen, in dem sie sich befindet, wird noch zur Stunde Marti Maurers Gütsch genannt.

Die Kette der Sohlflühe ist in geologischer Beziehung durchaus so zusammengesetzt wie diejenige des Hohgant (Nr. 13), dessen unmittelbare Fortsetzung sie bildet. Indessen bleibt die dünne Decke von Nummulitensandstein an den meisten Stellen dieser Kette ganz zurück und läßt den hier sehr mächtigen und petrefaktenreichen Rudistenkalk an den Tag treten, der sich wie an der Schratten durch ausgedehnte Karrenfelder (Seefeld) von Weitem kundgibt.

Ueber die Flora vergleiche man die Schilderung der Sigriswylgräte bei Nr. 49.

## Nr. 35. Glasholzfluh.

Eine Sandfluh oberhalb des Dorfes Dießbach; siehe Nr. 12.

---

## Nr. 36. Lochenberg.

**Politische Lage.** Bern, A. Konolfingen.
**Höhe.** (Haube) 2080'.
**Gebirgsart.** Nagelfluh und Sandstein, mit einem wohl den ganzen Berg durchziehenden Lager von zahllosen, großen, fossilen Austern.
**Entfernung.** 3¼ Stunden.

In dem Hügelgebiet des rechten Aarufers erhebt sich aus dem baumreichen Wiesengelände, umgeben von den Ortschaften Münsingen (1750'), Tägertschi, Hünigen, Dießbach (1750'), Kiesen und Wichtrach (1704') mit ähnlichem Charakter wie die Gruppe des Ballenbühl, eine andere Hügelgruppe, von jener durch die kleine Thalebene von Hurselen getrennt. Bei der Ortschaft Tägertschi steigt dieselbe in dem Lochenberg zu einer waldigen Kuppe an, während der südliche Gipfelpunkt sich in dem waldumkränzten Rücken der Haube erhebt. Zwischen diesen beiden Höhenpunkten bildet der Bergrücken eine schwache Niederung, in welcher die Ortschaft Heutligen, aus 24 Häusern mit einer Schule bestehend, gebettet ist (Nr. 37).

In den Formen dieser Hügelgruppe herrscht das Wellenförmige, Sanftgezeichnete vor. Die Abdachung, besonders des westlichen Abhanges, ist stufenweise durch Terrassen unterbrochen. Wiesen und Getreidefelder, Kartoffelpflanzungen und Baumgärten wechseln mit lieblichen Gehölzen ab. Stattliche Bauernhöfe schmücken das Gelände. Etwas steiler ist die östliche Abdachung gegen das Kiesenthal und der Abfall der Haube gegen Dießbach. Am letztern liegt der Weiler von Wichtrachwyl, eingetheilt in Oberwyl und Niederwyl (Nr. 39).

Die freie, gegen das breite Aarthal offene Lage dieser schönen Hügelgruppe, und der freundliche, reichhaltige und umfassende Ueberblick, den ihre Höhen gewähren, machen ihren Besuch angenehm. Für Mineralogen wird er dadurch interessant, daß dieser Hügelzug, gleichwie der Ballenbühl, reich an Petrefakten ist. In mehreren Nagelfluh-

lagern bei Heutligen und in einem Mergellager bei der Wolfsmatt an der Ostseite des Lochenberges findet sich meist in Bruchstücken, weniger ganz, die große Auster *).

## Nr. 37. Heutligen.

Dorf im Tägertschiviertel in der Kirchgem. Münsingen; s. Nr. 38.

## Nr. 38. Muri.

Ein Pfarrdorf im Amtsbezirk Bern, 45 Minuten von der Hauptstadt. Es liegt in anmuthiger, fruchtbarer Gegend zwischen Obstgärten, Wiesen und kleinen Gehölzen an der Poststraße von Bern nach Thun. Stattliche Häuser, hübsche Villen und ein herrschaftliches Schloß zieren diesen Ort. Das Schloß bewohnte im Anfang der Neunzigerjahre einige Monate lang Ludwig XVIII., damaliger Graf von Provence.

Muri ist wahrscheinlich von sehr altem Ursprung; sein ehemaliger Name war *ad muros;* — es erhielt denselben von Ueberbleibseln alter römischer Mauern, die da gestanden hatten, wo jetzt das neue Schloß hingebaut ist. Noch im Jahr 1660 fand man im Hof dieses Schlosses, als man die Fundamente zu einer Art von Sommerlaube legte, die kleine bronzene Bildsäule einer Faunin, die jetzt in der öffentlichen Bibliothek zu Bern aufbewahrt wird. — Anno 1832 wurden auf dem Pfarrgut fein ausgearbeitete bronzene, 1 Fuß hohe Bilder des olympischen Jupiter, der Vesta und der Minerva, zwei Opferschalen, mehrere Arabesken, ein massiver Bär, verschiedene Zierrathen, zwei kleine Fußgestelle, im Ganzen 24 Stücke hervorgegraben. Bei dem nahegelegenen schönen Landgut Mettlen entdeckte man im Anfang dieses Jahrhunderts unter dem Boden mehrere alte Gräber, in denen Todtengerippe und bei jedem ein paar Schwerter und römische Münzen lagen.

Zunächst unterhalb Muri ist die Stelle, die zu einem der schön-

*) Studer, Monographie der Molasse.

sten Blätter von Aberli den Standpunkt gab. Muri liegt 1730′ über dem Meere.

## Nr. 39. Wichtrachwyl.

Weiler am Fuß der Haube, 3 Stunden 20 Minuten von Bern entfernt; siehe Nr. 36.

## Nr. 40. Aeschlenalp.

**Politische Lage.** Bern, A. Konolfingen.
**Höhe.** (Schafeck) 3743′ B. B. Studer.
**Gebirgsart.** Nagelfluh und Sandstein.
**Entfernung.** 4½ Stunden.

Eine weitschichtige Alpweide am nördlichen Abhang des Höhenzugs, dessen mittägliche Abdachung mit dem Namen Buchholterberg belegt wird. Sie breitet sich oberhalb der Berggüter von Aeschlen bis auf den Höhenrand des schmalen Bergrückens aus und hält 40 Kuhrechte. Ihre offene Lage gegen Norden bietet nach dieser Richtung hin eine freundliche Aussicht auf die reichbebauten Flächen und Hügelketten des Aarthals bis nach dem Jura dar.

## Nr. 41. Blumhorn.

Ein Felsgipfel am nördlichen Auslauf des Stgriswylgrats; siehe die Schilderung desselben bei Nr. 49.

## Nr. 42. Schörizfluh.

Der äußerste nördliche Theil des Stgriswylgrats; siehe Nr. 49.

## Nr. 43. Klein-Schreckhorn.

Eine Felsenspitze, welche dem Kamme der Schreckhörner entsteigt; siehe die Schilderung bei Nr. 122.

# Nr. 44. Strahleck.

**Politische Lage.** Bern, Grenze zwischen den A. Interlaken und Oberhasle.
**Höhe.** 10,379′ B. Agassiz.
**Gebirgsart.** Glimmerschiefer.
**Entfernung.** 14 Stunden.

Zwischen den Himmelspfeilern des Schreckhorns und Finsteraarhorns ist der gezackte Eisrücken der Strahleck ausgespannt, von unserem Standpunkte hinweg kaum in seiner höchsten Kante hinter der dunkeln Wand des Sigriswylgrates sichtbar. Die Strahleck lehnt sich einerseits an die südlichen Abfälle des Schreckhornkammes, anderseits biegt sie sich zunächst an dem Finsteraarhorn nach Südosten um und fällt nach kurzem Laufe steil und felsig in das Thal des Finsteraargletschers ab. An das Finsteraarhorn selbst aber schmiegt sich ein Gletscherjoch, von dem sich ein wildgebrochener Firn nach jenem Thalbecken herunterzieht, während an der westlichen Abdachung die obersten oder hintersten Theile des Grindelwaldgletschers sich bilden.

Unter Strahleck verstanden eigentlich die Grindelwalder drei Felsenrippen, welche, unter einander parallel, von dem genannten Eisrücken sich gegen die Grindelwalderseite niederziehen. Der hohe Eisrücken selbst hieß früher Mittelgrat. Die neuere Zeit hat diesen Namen verdrängt und dafür die Benennung Strahleck festgestellt, welche von den beidseitigen Anwohnern, den Grindelwaldern und den Oberhaslern, gebraucht wird. Unter dem Wort Strahl verstehn die Bergbewohner Bergkrystalle, daher auch die Namen Strahlhorn, Strahlberg u. s. w.

Die Gehänge der Strahleck bilden sich im Sommer, wenn der Schmelzprozeß des Schnees in den Hochregionen in kräftiger Wirkung ist, zu festem glänzendem Eise. Unter der höchsten Eiszone beginnen die von Querschründen durchzogenen Firnhalden, die auf der Ostseite in jäherem Absturz auf die Ebene eines kleinen, schmalen Firnthals niederfallen, welches in das Becken des Finsteraargletschers ausmündet, auf der Westseite aber allmählig in die zerklüftete Eismasse des Grindelwaldgletschers übergehn, der sich stufenförmig durch das Gebirgsthal hinauswälzt.

Die Herren Meier berichten in ihrer Reiſeerzählung *), es gehe eine Sage unter den Hirten, daß ungefähr vor hundert Jahren ein gewiſſer Doktor Klauß über den Gletſcher von Grindelwald bis nach der Grimſel vorgedrungen ſei. Offenkundig iſt Herr Rudolf Meier von Aarau der erſte Reiſende, der die Strahleck überſtiegen hat. Am 4. Sept. 1812, am nämlichen Tage, wo ſein Bruder Gottlieb die Jungfrau erkletterte, verreiste er des Morgens früh vom Grimſelhoſpiz und erreichte um 8 Uhr Abends Grindelwald. Am folgenden Tage drangen die Herren Thilo und Hieronymus Meier von der kalten Herberge am Lauteraargletſcher, die Spuren ihrer Vorgänger verfolgend, bis zur Höhe des Grindelwaldgletſchers vor; aufſteigende Nebel zwangen ſie aber zur Heimkehr nach der Grimſel. Hierauf blieb die Strahleck verlaſſen, bis im Jahr 1826 Hr. Wagner von Heſſen-Kaſſel, in Begleit der Gletſcherhirten Baumann und Wittwer, dieſelbe beſtieg. Die Wanderer hielten ſich zu weit ſüdlich und kamen auf das Gletſcherjoch zwiſchen der Strahleck und dem Finſteraarhorn, und es gelang ihnen nur nach unſäglichen Mühen und Gefahren, ſich durch die übereinander geſchlungenen Firnmaſſen hindurchzuwinden und das ebene Thal des Finſteraargletſchers zu erreichen. Erſt Morgens 2 Uhr langten ſie auf der Grimſel an **). Im Jahr 1828 unternahm es der Naturforſcher Hugi, von Grindelwald her über das Eismeer vorzudringen; auf dem Kamm angelangt, ſah er ſich jedoch genöthigt, wegen der entſetzlichen Steilheit und Härte des jenſeitigen Firns auf dem nämlichen Wege nach Grindelwald zurückzukehren. Im Jahr 1839 beſtieg der Verfaſſer in Begleit von zwei Freunden und drei Führern den Kamm der Strahleck; als man aber jenſeits gegen Grindelwald hinunterzuklimmen verſuchte, umzogen Schneeſturm und Nebel die zerklüftete Eiswüſte mit dichter Finſterniß, und die Geſellſchaft mußte den langen Rückweg nach der Grimſel antreten. Unter günſtigeren Umſtänden wurde die Strahleck im Jahr 1840 von Profeſſor Agaſſiz und ſeinen Gefährten Deſor, Coulon und Pourtales überſtiegen. Seitdem man den richtigſten Weg ausfindig gemacht, iſt die Strahleck der Zielpunkt manches rüſtigen Touriſten geworden. Hat doch ſogar

*) Reiſe auf die Eisgebirge des Cantons Bern ꝛc. Aarau 1813.

**) Itinéraire de la Suisse par A. Joanne. Paris 1841. pag. 330.

eine fremde Dame der Luſt nicht widerſtehen können, ihren Lebensmuth auf den Gletſchern der Strahleck zu kühlen. Es war eine Schottländerin, Mad. Cowan von Edinburg, welche im Jahr 1841 mit ihrem Gatten und neun Führern den Grat überſtieg. In der Hütte der Jäſenberghirten hatte man die Nacht zugebracht und erreichte am folgenden Abend gegen 9 Uhr die Grimſel. Bei dem Anblick dieſer ſeltenen Erſcheinung erwachte die Eiferſucht der Hasler, und der Gemsjäger auf dem Grimſelhoſpiz meinte: „Bah! Nächſtes Jahr nehme ich ſechs Mann vom Spital und dann tragen wir ihnen eine Kuh herüber.“

Immerhin gehört der Gang über die Strahleck zu den beſchwerlichen Gletſcherwanderungen, und es erfordert dazu Muth, Kraft und kundige Führer. Die mit dieſer Reiſe in geringerem oder höherem Grad verbundene Gefahr hängt hauptſächlich von der Beſchaffenheit der Firnſchründe ab und der Härte des Firns. Iſt der Stand des Firns günſtig, d. h. iſt derſelbe hoch, ſo daß die Schründe wenigſtens ſtellenweiſe noch mit Schneebrücken überwölbt und die oberen Firnwände noch nicht zu feſtem Eiſe umgeſchmolzen ſind, ſo iſt auch die Gefahr unbedeutend und die Reiſe läßt ſich unter Anwendung der nöthigen Vorſichtsmaßregeln mit Leichtigkeit vollbringen. In dieſer Hinſicht dürfte die erſte Hälfte des Juli der geeignete Zeitpunkt ſein, wo der Winterſchnee noch in zuſammenhängenden Maſſen das höhere Gebirge mit ſeinen Klüften und Abſtürzen bedeckt.

Es bedarf 14 bis 16 Zeitſtunden, um die Reiſe vom Grimſelhoſpiz über die Strahleck nach Grindelwald oder umgekehrt zurückzulegen. Nahe an 10 Stunden geht es ununterbrochen über Eis und Schnee. Der Thalweg erfordert 14 Stunden. Von der Grimſel (von Bern 23½ Wegſtunden entfernt) bis zum Abſchwung, wo der Aargletſcher ſich theilt, rechnet man 4 Stunden. Von da über den Finſteraargletſcher und über die Ebene jenes ſchmalen Firnthals bis an den Fuß der Strahleck 2 Stunden. Zur Erklimmung der Strahleckhöhe bedarf es 1½ Stunden. Sie bildet ein kleines Schneeplateau. Von da nach Grindelwald mögen 6 Stunden gerechnet werden, wenn keine beſonderen Hinderniſſe den Marſch aufhalten. Von Grindelwald nach Bern ſind 15½ Wegſtunden.

Wer ſollte ſich aber nicht hingelockt fühlen, wenn er die Schilderung der großartigen Scenen vernimmt, welche den kühnen Beſteiger der Strahl-

eck überraschen. Schon Meier gedachte mit begeisterten Worten des Anblicks, den er daselbst genoß. Desor *) bezeichnet, wohl etwas zu befangen, die Strahleck als einen der schönsten Aussichtspunkte in den Berneralpen. Zu einem großen Ganzen vereinigen sich riesenhafte Gipfel, tiefe Thäler, lothrechte Bergwände, zerklüftete Gletscher und blendende Firnfelder. Der Eiger besonders ist von einem magischen Effekte. Weniger günstig ist der Blick in die Ferne. Die Ebenen werden undeutlich, die Umrisse verschwinden und die inneren Thäler scheinen von Dunst umhüllt.

Hugi schätzt die Höhe der Strahleck, offenbar irrthümlich, nur auf 8821'. Durch Meier wird sie richtiger auf 9100' angeschlagen. Agassiz fand die Höhe des Grimselhospizes 5790', das Hôtel des Neuchâtelois 2477 Mètres oder 7625', den Fuß der Strahleck am Finsteraarfirn 2718 M. 4. oder 8368', die Strahleckhöhe 3371 M. 7. oder 10,379', den Jäsenberg 2565 M. 5. oder 7898', und die Mündung des untern Grindelwaldgletschers 993 M. oder 3057'.

## Nr. 45. Studerhorn.

**Politische Lage.** Bern, A. Oberhasle. Grenze gegen Wallis.
**Höhe.** 11,000' (?).
**Gebirgsart.** Granitartiger Gneis.
**Entfernung.** 15 Stunden.

Wenn man von der Grimsel aus auf dem Aargletscher bis gegen den Abschwung vordringt, so öffnet sich allmälig das Becken des Finsteraargletschers, und in dessen Hintergrunde thront das Finsteraarhorn, gleich dem Gebieter eines erstarrten Titanengeschlechts, in der Mitte seiner Vasallen, die im Schmuck funkelnder Eistalare ihre bleichen Häupter vor ihm neigen. Gleichsam als Erstberechtigter unter ihnen lehnt sich an seine rechte (östliche) Seite ein schönes Gletscherhorn, das sich sowohl durch seine zierliche Form als durch die Reinheit seines faltenreichen Firngewandes auszeichnet.

*) Excursions et séjour dans les glaciers etc., par E. Desor. 1844.

Als der Verfaſſer auf ſeiner Strahleckreiſe im Jahr 1839 bei dem zuverläßigen J. Leuthold ſich vergebens nach dem Namen dieſes bisher unbenannten Horns erkundigte, fielen ſeine Freunde auf den ſcherzhaften Einfall, daſſelbe nach ſeinem Namen zu taufen, und es wurde dieſe Benennung von Agaſſiz zu Ehren unſeres bekannten Geologen V. St. adoptirt *).

Es iſt dieſes Horn oſtwärts vermittelſt eines Felskammes, der den Namen Altmann erhalten hat, mit dem Oberaarhorn verbunden. Von der Südſeite her, wo ſich ein Firnthal des Vieſchergletſchers an deſſen höhere Theile anſchmiegt, dürfte die Erſteigung ſeines Gipfels kühnen Männern leicht gelingen, jedoch, ſeiner umſtellten Lage wegen, den Lohn einer freien Fernſicht nicht gewähren, den die Mühe des Unternehmens verdienk.

In geologiſcher Beziehung ſteht dieſes Horn wohl gleich auf der Grenze der großen Gneisformation, welche, faſt alle höhern Gipfel des Hochgebirgs bildend, wallartig den aus Granit beſtehenden Kern desſelben umgibt.

## Nr. 46. Gemmenalphorn.

**Politiſche Lage.** Bern. Grenze zwiſchen den A. Interlaken und Thun.
**Höhe.** 6600' (?).
**Gebirgsart.** Nummulitenſandſtein mit zahlreichen Petrefakten.
**Entfernung.** 7¾ Stunden.

Wem iſt nicht die Naſe am Thunerſee bekannt, jenes felſige Vorgebirge, das ſich oberhalb der Bucht von Merligen weit in das große Waſſerbecken hinaus erſtreckt, und in deſſen Höhlungen und Wänden das Echo der ſchmetternden Trompeten wiederhallt, die das vorbeiſchnaubende Dampfſchiff dem Geiſt des heiligen Beatus zu Ehren hier erdröhnen läßt? — Dieſes Vorgebirge bildet den niedrigſten Fuß eines Gebirgsrückens, der ſich in nordöſtlicher Richtung emporzieht und deſſen weſtlicher Abſturz in den lothrechten Felſen der Wandfluhe das

*) Excursions et séjour dans les glaciers etc., par E. Desor. 1844. Pag. 161.

Justisthal einfaßt, während das östliche Gehänge sich über Alpweiden und Waldung nach den tieferen Terrassen abdacht, auf denen die Bergdörfer Habkern (3360′) und St. Beatenberg (3530′) zwischen Ahorngruppen und Wiesen gelagert sind. Jener Gebirgsrücken ist stellenweise nur wenige Fuß breit. Die einzelnen Stufen oder Gipfel desselben heißen Niederhorn (4380′) (auch Vorderflöschhorn *), Oberhorn (oder Hinterflöschhorn), beim hohen Seil, Burgfeldstand, und als hinterste und höchste Gipfelerhebung folgt das Gemmenalphorn, von den Bewohnern der Habkern Güggisgrat genannt. Nordwärts verliert sich dieser Gebirgskamm in dem Hochplateau der Seefeldalpen.

Von diesem gesammten Gebirgsstock ist es nun allein die steile Kuppe des Gemmenalphorns, welche auf unserer Alpenansicht hinter dem Sigriswylgrat sichtbar auftritt. Am östlichen Fuß dieses Horns ist die Gemmenalp (4360′) ausgebreitet. Sie besitzt 125½ Kuhrechte und wird abgetheilt in die Läger von Alphigeln, Kühmatte, Oberberg, Bernei und Gstapf.

Die Höhen des Gemmenalpgrates, die der Oeffnung des Lütschinenthals und dessen prächtigen Eisgebirgen gegenüber stehen, gewähren wunderschöne Ansichten nach dieser Seite hin. Schon auf der leicht zugänglichen Spitze des Niederhorns hat man eines der herrlichsten Panoramen vor Augen. Auf jeder höhern Stufe erweitert sich der Gesichtskreis; dagegen entfernt man sich von den lieblichen Bildern des Vordergrundes. Am allerumfassendsten wird die Aussicht auf dem Gipfel des Gemmenalphorns. König hat uns in seiner „Reise in die Alpen (Bern 1814)“ nicht nur die interessante Schilderung einer von Unterseen aus unternommenen Wanderung auf die Gemmenalp hinterlassen, sondern er hat daselbst auch eine hübsche Panoramazeichnung aufgenommen, die freilich nur einen Theil des Gesichtskreises umfaßt. Eine Contourzeichnung seines Gemäldes ist jenem Werke beigelegt.

Nur mit einigen Worten mögen die hervorragenden Bilder der Gemmenalpaussicht hier angedeutet werden. Da sind nach Norden hin die zum Theil seltsam geformten Gebirgszüge des Emmenthals und Entlebuchs aufgestellt. Auch der Rigi verlangt einen flüchtigen Gruß.

*) Flesch, Flösch bedeutet eine Grube, wo sich das Regenwasser sammelt.

Dort winkt der ferne Sentis. Des Titlis Silberdom glänzt am östlichen Horizonte. In prachtvollem Gletscherkranze zeigen sich die kühn gebauten Pyramiden des Berner Hochlandes, und wie eine weißschimmernde Erzader in tiefer Felsenspalte schlängelt sich die Lütschine aus dem dunkeln Schooß des Gebirges hervor. Das Frutigland und Simmenthal weisen ihren Reichthum an Alpen und bestirnten Felsgerüsten. Der Montblanc und die große Joraſſe leuchten aus dem Savoyerlande herüber. In schwindlichter Tiefe ruht der blaue Spiegel des Thunersees. Gegen Westen fällt der Blick senkrecht hinunter in die Tiefe des Justisthals, dessen grüner Teppich, von einem Bergwasser durchzogen und mit schimmernden Sennhütten besät, den Fuß der riesigen Felsenmauern bekleidet. Jenseits thronen die Firsten und kahlen Wände des Sigriswylgrats. Darüber hinaus blühen, bunt wie ein Blumengarten, des Landes Weiten bis zum fernen Grenzgürtel des Juraſſus.

Von allen umliegenden Ortschaften läßt sich die Besteigung des Gemmenalphorns leicht unternehmen. Von Unterseen (11 Wegstunden von Bern) ist wohl der kürzeste und angenehmste Weg derjenige, der nach der Waldeck (3740'), einer Bäuert der Gemeinde St. Beatenberg, dann einem zahmen Bergrücken entlang nach dem Oberberg und von hier auf den Gipfel führt. Zu dieser Reise bedarf es etwa 5 Stunden. Man kann auch von Unterseen den Weg nach dem 2 Stunden entfernten Dorfe Habkern einschlagen, und von dort entweder über die Brändliseck und das Güggehürli, oder längs dem Bühlbach über Bernei oder Kühmatten in 4 Stunden das Horn erreichen. Wer von Merligen aus das Gemmenalphorn besteigen will, der verfolgt den steilen Dorfweg bis zu den Häusern der äußern Bäuert der Beatenberggemeinde, steigt von hier längs dem Schlittwege, der zum Transport der Steinkohlen dient, welche in der Wandfluh ausgebeutet werden, in gerader Richtung aufwärts nach dem Gipfel des Niederhorns, wozu er beinahe 3 Stunden gebraucht. Fernerer anderthalb Stunden bedarf es dann noch, um den Rücken des Gebirges in seiner ganzen Länge bis auf das Gemmenalphorn zu überschreiten. Von der Kirche St. Beatenberg rechnet man 4 Stunden dahin. Man bringt durch das enge Bergthal hinein, aus welchem der Große Graben ausmündet, und in dessen hinterstem Grunde ersteigt man die Triften der Gemmenalp. — Selbst aus dem Justisthale, obgleich dasselbe durch eine

unersteigliche Felsenwand von dem Gemmenalpgrate abgegrenzt zu sein scheint, vermag ein unerschrockener Berggänger besonders an zwei Stellen die Grathöhe zu erklettern. Die eine ist der sogenannte Bärenpfad, eine begraste Einfurchung oder Rinne, die sich bei dem „Vorderen Berg" im Justisthal nach dem hohen Seil emporzieht, und wo selbst Schafe hinaufgetrieben werden. Die andere Stelle heißt die Schweife. Es ist dieß ein steiler Grasabsturz, über den man aus dem hintersten Berg im Justisthal, die unersteiglichen Fluhwände umgehend, auf das steinige Joch an der Südseite des Gemmenalphorns und dann auf dieses selbst gelangen kann. Auf diesen Pfaden kann man von Merligen oder Sigriswyl hinweg in der Zeit von 4½ bis 5 Stunden den Gipfel erreichen. Sigriswyl liegt 7½ Stunden von Bern entfernt. Ebenso Merligen.

Die gegen das Justisthal gekehrte felsige Wand des Gemmenalpgrats ist während des Sommers der sichere Aufenthaltsort der Gemsen, welche dann im Spätherbst, wenn die Schafheerden und Kühe weggezogen sind, nach den zahmern und sonnigeren Höhen des Sigriswylgrats sich begeben.

Die Gemmenalp theilt im Allgemeinen die gewöhnliche Alpenflora mit den Brienzer- und Sigriswylgräten (s. Nr. 49), zeichnet sich aber dennoch durch einige seltene Spezies aus, indem diese Gebirgskette mit durchaus alpiner Flora an ihrem in den Thunersee fallenden mittäglichen Fuß eine ziemliche Anzahl von Pflanzen nährt, die sonst nur an den heißen Flanken des Jura gefunden werden. So enthalten Gemmenalp und Beatenberg: **Arabis pumila Wulf. Thlaspi rotundifolium Br. Draba tomentosa Wahl. Trifolium rubens L. Helianthemum Fumana Mill. Saxifraga oppositifolia L. S. cæsia L. Peucedanum Cervaria Lap. Gnaphalium Leontopodium Scop. Buphthalmum salicifolium L. Gentiana nivalis L. Primula villosa Jacq. Cyclamen europæum L. Salix grandifolia L. Cephalanthera ensifolia Rich. C. rubra Rich. Goodiera repens Br. Spiranthes æstivalis Rich. Schœnus albus L. Carex humilis Leyss. Stipa Calamagrostis Wahl.**

Die geologischen Verhältnisse des Gemmenalpgrats finden sich bei Nr. 49 erläutert. Zu bemerken ist, daß man in der Gegend der Schweife, wo man aus dem Justisthal nach der Seefeldalp ansteigt,

in großer Menge folgende Petrefakten findet: 1) **Hippurites Blumenbachi.** 2) **Tornatella gigantea.** 3) **Diceras arietina.** Auch an den Halden am Niederhorn findet man eine Menge Trümmer von Petrefakten, von denen mehrere Arten mit denen auf den Ralligstöcken übereinstimmen *).

---

## Nr. 47. Mittellegi.

So heißt der nordöstlich abfallende Grat des Eigers. Siehe die Schilderung bei Nr. 119.

---

## Nr. 48. Zättenalp.

Eine in die Gemeinde Schwarzeneck gehörende, zum Theil mit reichem Tannwald gezierte Alp am nordwestlichen Fuß des Sigriswylgrates; siehe Nr. 49. (Gebirgsart: Nagelfluh.)

---

## Nr. 49. Nothhorn. (Sigriswylgrat.)

**Politische Lage.** Bern. A. Thun.

**Höhe.** { Nothhorn 6500′ (?)
Ralligstöcke 4600′ T. eidg. Verm.

**Gebirgsart.** Basis: Schwarzer Kalk und Schiefer. Darüber grauer Rudistenkalk (unt. Kreide), bedeckt von Nummulitenkalk und Sandstein.

**Entfernung.** 7¼ Stunden.

Das Nothhorn ist die höchste Gipfelerhebung einer wilden Gebirgskette, welche sich von dem Gestade des Thunersees in nordöstlicher Richtung, ihrer Grundlinie nach über 2 Stunden lang, bis an die Quellen der Zulg ausdehnt. Von steiler Waldung umgürtet, erhebt sich der Gebirgskamm oberhalb der Ortschaft Merligen vorerst in dem scharfen Felsenzahn der Spitzen Fluh, welche trotzig das Seebecken beherrscht. Diese Fluh hat unserm Volksdichter Kuhn **) den Stoff zu seinem

*) Studer, Geologie der westl. Schweizeralpen.
**) Alpenrosen von A. 1812.

Liede über die Entstehung der Alpenrose gegeben. Ein kühner Jüngling, der seiner Geliebten Flühblumen holen will, gleitet an der glatten Felswand aus, und wird zerschmettert in seinem Blute liegend von ihr gefunden, so daß auch sie in jähem Schreck ihr Leben aushaucht. Seinem Blut entsprießt sodann die Alpenrose. Die Abstürze der Spitzenfluh gegen Ralligen zeigen deutlich die Spuren eines einstigen Bergfalles. Wyß *) sagt darüber folgendes: Da wo jetzt das ausgedehnte Rebgut Ralligen sich befindet, das einst dem angesehenen, jetzt erloschenen, Geschlechte der Freiburger zu Bern gehörte, lag zufolge einer alten Ueberlieferung in der Vorzeit eine Stadt, mit Namen Roll. Vor einigen Jahren noch sind unter einem großen Felsenstücke eiserne Werkzeuge gefunden worden. Mit der Zerstörung dieser Stadt bringt die Volkssage Bergmännlein von Gnomenart und wiederum den h. Beatus in Zusammenhang. Entweder er, der Apostel des Geländes, oder ein Männchen aus jenem Gnomenvolk, war abgewiesen worden in jener Stadt von den unbußfertigen oder ungastfreundlichen Bewohnern. Da hub sich ein Zwerglein auf ein Felsenstück und rief warnend in den vier Kassandrischen Unglücksversen:

„Stadt Roll, zieh' us mit dynem Volch!
Die spitzi Fluh ist g'spalte,
Schlegel und Wegge sy g'halte,
Zieh' us, dem Stampach zu!" —

Umsonst war die Warnung! Die Felsen brachen los, und ein einziges Haus blieb unzertrümmert, wo der Zwerg eine freundliche Herberge gefunden. Hinter dem Oertchen am Berg heißt die Gegend noch jetzt die Einöde.

Von der Spitzenfluh erstreckt sich der Gebirgsgrat über den flachen Rücken der Vorderberglialp. 13—15 Kühe gehen hier zur Weide. Ein kleiner Teich, oder vielmehr eine Pfütze, liegt unterhalb des einsamen Staffels. In seiner westlichen Kante wird das Vorderbergli durch das Felsenbord der kahlen Ralligstöcke (siehe Nr. 59) besäumt. Immer etwas ansteigend zieht sich der schmale Kamm weiter

*) Reise in's Berner-Oberland.

über die Gelbe Fluh und die Alpbigelnflühe hinauf nach dem schwer zugänglichen, zur wirklichen Schneide aufgekeilten Gipfel der Mähre (Nr. 50), und strebt von da scharf ausgeprägt nach dem Kulminationspunkte des Grates empor. So wie die Ralligstöcke die äußere, westliche Kante der Vorderberglialp bilden, so lehnt sich auch an den Grat der Mähre eine Terrasse, auf welcher die Alp Hinterbergli mit 8—10 Kuhrechten liegt. Neben wenigen begrasten Stellen zeigt aber dieser Bezirk das Bild einer abschreckenden Wildniß. Der Fuß verirrt sich in dem zerklüfteten Gestein. Auf einer Strecke von ein Paar hundert Schritten im Quadrat ist der Boden mit einem Karrenfelslager von weißem, glattausgewaschenem Kalkstein bedeckt, das in seiner von vertikalen Spalten regelmäßig durchbrochenen Fläche genau der Würfelformation mancher Hochfirne entspricht und einem versteinerten Gletscher ähnlich sieht. Es ist überhaupt der gesammte Gebirgsstock voller Löcher und Spalten, und gerade hier ist es, wie wenn das höchste Joch selbst seiner Länge nach durch eine furchtbare Katastrophe entzwei gerissen worden wäre; denn von der Alp Hinterbergli stuft sich ein östlicher Seitenzweig empor, der sich jedoch alsobald zu einem nackten, steilen Felsenhorne aufschwingt, welches mit jenem Kulminationspunkt verbunden ist, und als die höchste Erhebung des ganzen Gebirgsstockes auftritt. Dieses Horn ist das Sigriswyler-Rothhorn (Nr. 49). Die Strecke zwischen den beiden Gipfelerhebungen beträgt wenige Minuten und ihre gegenseitige Lage ist so, daß sie, von Osten und Westen gesehen, als eine einzige Gipfelmasse erscheinen. Diese beiden Gipfel werden auch die Ofengütschen genannt.

Von dem westlichen Gipfel der Ofengütschen setzt sich der Gebirgskamm in seiner Normalrichtung unter der Benennung Sigriswylgrat, als eine schmale, theilweise bis zur Schneide geschärfte, First fort. Sie charakterisirt sich durch drei gleichförmige, theils felsige, theils mit Rasen bekleidete Erhebungen, die wir auf unserer Alpenansicht zwischen Nr. 46 und 49 deutlich gewahren. An diese First schließt sich, als weitere Fortsetzung des Gebirgsjoches, das kahle Felsenband, das den Namen „bei schönen Schöpfen" trägt. Dem westlichen Fuß dieser Bergwand entlang dehnt sich, bevor der Hauptabfall des Gebirgskammes beginnt, eine sanftgeneigte Hochfläche aus,

deren begraste Weide hunderten von Schafen zur Sommerstätte dient, und die unter dem Namen Sigriswylschafläger bekannt ist. Im Frühjahr bleiben auf dieser schattigen Terrasse lange noch beträchtliche Schneeschichten haften, wenn an den schroffen Abstürzen der Schnee bereits verschwunden ist. Endlich erscheint die Spitze des Burst's als äußerste nördliche Gipfelerhebung. Dieser Name bezieht sich wahrscheinlich auf die Grasart, mit welcher der Gipfel bewachsen ist (Nardus stricta). Das Burst ist vermittelst eines kurzen Sattels mit dem kegelförmigen Felsgipfel des Blumhorns (Nr. 41) verbunden, welcher als ein gegen den westlichen Abfall des Gebirges vorstehender Wachtthurm neben ihr aufgepflanzt ist. Von der Spitze des Burst's läuft das Joch des Sigriswylgrates als eine schmalkantige Rasenfirst nach seinem äußersten nördlichen Endpunkte aus, wo das Gebirge plötzlich sehr steil und zum Theil felsig gegen die Schörizalpen abgebrochen ist. Jene Rasenfirst heißt auf'm Sädel und die felsigen Abstürze, denen sie entragt, Schörizfluh (Nr. 42).

Der äußere Charakter des hier geschilderten Gebirgsstockes, der auf unserer Alpenansicht fast in seiner ganzen Ausdehnung sichtbar ist und einen beträchtlichen Höhen- und Längenraum einnimmt, ist abschreckend wild. Das kahle Felsenband der höchsten First wird nur stellenweise von dem grünen Teppich der Schafweide unterbrochen. Von den obersten gähsten Wänden senkt sich das Gehänge zu beiden Seiten immer noch äußerst schroff, theils in rauhen Steinhängen und stotziger Fluh, theils in begrasten oder mit Hochwald bewachsenen Halden, von felsigen Tobeln und Wasserrunsen durchzogen, hinab, nach den zahmern Alpentriften, welche etwa 1000' unter der Grathöhe ausgebreitet sind. Diese gestalten sich längs dem westlichen Fuß des Gebirgsstockes zu einzelnen, von tief eingewühlten Gräben durchschnittenen, Höhengruppen. So löst sich von der Schörizfluh der Alpenrücken der Schörizeck ab, der sich zu der Erhebung des Stauffenknubels aufschwingt. An den Fuß des Blumhorns lehnt sich der Bergzug der Hörnli- und Horneggalpen. Etwas nördlich unterhalb des Rothhorngipfels löst sich die Jättenalp ab (Nr. 48), die sich in dem Walle des Jättenalphubels, des Mäscherhubels und der Mäschereck aufwirft, und von welcher in getrennten Höhenzügen die Roßalp, die Sauseneck (3890'), der Reust und die Alp Hor-

renbach niederſteigen. Dieſe geſammte Höhengruppe verläuft ſich gegen das tiefe Bett der Zulg. Zunächſt bei der Jättenalp iſt der Sigriswylgrat durch einen Sattel mit dem Höhenſyſtem der Blume (ſiehe Nr. 58) verbunden. Gegen das Becken des Thunerſee's gekehrt, liegt hart am Fuße der Alpbigelnfluh die Alp Alpbigeln, mit 18 Kuhrechten. An ſie grenzt die weitſchichtige Sigriswylallment mit 400 Kuhrechten, welche ſich mit ſanfter Abdachung gegen die weitklaffende Erdſpalte des Gontengrabens neigt, und auf deren äußerſter, ſteil über dem See hinziehender Bergterraſſe, im Schatten herrlicher Nußbäume das Kirchdorf Sigriswyl (2481') und die Weiler Emdorf (2670') und Oberhauſen gelagert ſind.

Da wo ſich die Sigriswylallment von der Alpbigelnalp ablöst und mehrere furchenartige Einſenkungen des Bodens ſich plötzlich zu einem tiefen Schlammgraben geſtalten, entſpringt der Stampbach, der ſich in der Nähe von Ralligen beim Stampbachgute in den See ergießt.

Dem öſtlichen Fuße des Sigriswylgrates entlang dehnt ſich das alpenreiche Juſtisthal (3760') aus. Wenn man von Merligen zur Seite des Grünbachs zwiſchen den Abſtürzen des Vorderberglis und der Wandfluh auf rauhem Alpenpfade bergan ſteigt, ſo öffnet ſich nach anderthalb Stunden Wegs, im Schooße ſenkrechter Bergwände verſteckt, ein ſchönes ebenes Hochthal, von jenem Bache ſanft durchfloſſen und mit ſchimmernden Sennhütten geziert. Die Thalebene hat eine Breite von einer halben Viertelſtunde, ihre Richtung iſt durch die ſie einfaſſenden Parallelketten des Sigriswylgrates und des Gemmenalpgrates bedingt, ſie nimmt den Längenraum einer Stunde ein und hinten, wo ſie durch das ſeltſam geformte Gebilde der Scheibe abgegränzt wird, verliert ſie ſich als enge Bergkluft gegen den Sattel des Sulziſtandes, der zwiſchen der Scheibe und dem Burſt ausgeſpannt iſt. Auf der Thalebene und auf den unterſten, mit lichtem Walde beſäumten Raſenhängen der beidſeitigen Thalwände weiden im Sommer zahlreiche Heerden, und der Klang ihrer Glocken, das Johlen der Hirtenknaben, das Brummen des Stiers, der Schrei eines Vogels ſind die einzigen Laute, welche die Ruhe des Geländes ſtören und an den hohen Felſenmauern wiederhallen, wenn nicht der Donner eines Hochgewitters mit brüllendem Echo in den Bergen erdröhnt. Die-

ses einsame Alpengelände ist das Justisthal, ein Name, der vom h. Justus herrühren soll, welcher mit dem St. Beatus zuerst in diesen Gegenden die Lehre des Gekreuzigten predigte. Man schreibt zwar auch Jüschis- und Wüstethal, und die Aelpler geben dieser, ihrer Sommerheimath, den Namen Uestestahl (Stahl, von Stalden, steiler Abhang, vergl. Sägistahl, Gmächlistahl, Wergistahl u. s. w.). Sie theilen das Thal in drei Alpbezirke, den vorderen, den mittleren und den hinteren Uestestahl. Nicht weniger als 258 Kühe finden in diesem kleinen Hochthale ihre Nahrung, und die Käse, die hier bereitet werden, sind ihrer Schmackhaftigkeit wegen berühmt. Ein angenehmer, freilich etwas rauher Weg führt von Sigriswyl um die Ralligstöcke herum in dieses Thal. Von hier aus kann man auf etwas beschwerlichen Gebirgspfaden in 4—5 Stunden über den Sulzistand oder über Seefeld nach der Schwarzeneck und dem Schangnau, sowie auch aus dem hintersten Berg durch das Chumli in 3 Stunden nach der Habkern gelangen. Beim Bärenpfad und bei der Schweifa ist die Möglichkeit gegeben, aus diesem Thal in 2 bis 3 Stunden den Gemmenalpgrat zu erklimmen, und ebenso schlängeln sich schlechte Schafwege nach den Höhen des Sigriswylgrates empor.

An dem untern Rande der dem Justisthal zugekehrten Felsenwand des Rothhorns befindet sich das Schafloch. Von dem vorderen Uestestahl bedarf es nahezu anderthalb Stunden strenger Steigung um dasselbe zu erreichen. Längs der Felswand trifft man die Spuren eines schlechten Schafwegs, der zu der Höhle führt. Der Eingang der Höhle hat eine Weite von etwa 40' und eine Höhe von 10—14'. Die Oeffnung dringt in schiefer Richtung in den Felsen hinein und nimmt alsobald an Höhe zu, so daß sie bei 30' messen mag. Der Eintritt in das Schafloch ist unangenehm und erfordert Vorsicht, wenn man nicht Gefahr laufen will, sich an den scharfen Steinen zu verletzen. Der unebene Boden ist in seiner ganzen Breite mit Steintrümmern bedeckt. Seltsam geformte Felsmassen, die wie Coulissen an den beidseitigen Wänden vorstehen, werfen so starke Schatten in das Innere, daß jede Fußbreite die man vorwärts thut, sorgfältig beleuchtet werden muß. Kaum hat man sich etwa 40 Schritte weit hineingearbeitet, so trifft man auf gefrornen Boden und befindet sich bald in einer weiten Eishalle, die auch im höchsten Sommer ihren Win-

terschmuck nicht verliert. Geht man weiter, so verengen aufgethürmte Eismassen den Raum und bedingen die Absönderung der Höhle in zwei Arme, die sich aber bald wieder vereinigen. Nach hinten zu vertieft sich der Boden, und es bedarf zum Weiterschreiten aller möglichen Vorsicht, um auf der glatten abschüssigen Bahn nicht auszugleiten und vielleicht in eines der tiefen Löcher zu stürzen, die neben an, gleich versteckten Raubthieren, auf ihre Beute lauern, und die man nicht bemerkt, bis man an ihrem Rande steht. Vom hintersten Grund der Höhle aus bemerkt man zwar noch die Helle des Tageslichts, das durch die Oeffnung dringt, aber neben diesem Schimmer herrscht in der nächsten Umgebung nur desto schwärzere Nacht. Der Boden bietet wieder eine kleine Eisfläche dar. Merkwürdig geformte Eisgestalten, die hier an einen Sarkophag, dort an einen Hochaltar mit reichgefalteten Draperien erinnern, reichen vom Boden bis an die Felsendecke und zieren den hintersten Raum der Höhle. Im Schein der Fackel gewähren diese Eistrophäen einen eigenthümlichen magischen Effekt, und die herrschende Grabesstille ist höchst feierlich. Die ganze Länge der Höhle mißt über 300 Fuß. Ohne kundigen Führer und Feuermaterial sollte sich niemand hineinwagen. Durch die Unterlassung dieser Vorsichtsmaßregeln hätte im Jahr 1844 ein junger Fremder den Besuch dieser Höhle beinahe mit seinem Leben gebüßt. Wahrscheinlich von einem Fall betäubt, blieb er zwei Tage und zwei Nächte hülflos im Innern derselben liegen. Mit der Kraft der Verzweiflung konnte er sich dann nach den nächsten Alphütten hinunter schleppen, und ein schmerzhaftes Krankenlager war die Folge seines Leichtsinnes. — Die Benennung Schafloch, welche diese Höhle in der Umgegend trägt, rührt davon her, daß bei schlimmer Witterung die in großer Anzahl auf dem Sigriswylgrat weidenden Schafe in dieselbe getrieben werden, wo sie sich des schützenden Raumes erfreuen können. Einer alten Sage zufolge soll diese merkwürdige Höhle einst die Wohnung des h. Justus gewesen sein.

In Bezug auf die geologischen Verhältnisse des Sigriswylgrats ruhen die beiden Parallelketten der Gemmenalp (Nr. 46) und der Schörtzflühe, Sigriswylgräte und Ralligstöcke, wie die Sohlflühe und der Hohgant, auf einer mächtigen Grundlage von dunkelm Kalkschiefer, der an vielen Stellen beinahe die niederen Kämme erreicht

(Ralligstöcke). Grauer Rudistenkalk bedeckt mit sehr ungleicher Mächtigkeit, ja an mehreren Stellen sich vollständig auskeilend (Ralligstöcke), den schwarzen Schiefer. Die Nummulitenformation bildet endlich eine zusammenhängende Decke über die genannten tiefern, der Kreide angehörigen Gesteine. Sämmtliche Gipfel und Kämme bestehen demnach aus Nummulitengesteinen. Es sind graue, dichte Kalke, die z. B. über Ralligen als sehr brauchbarer Marmor ausgebeutet werden, blaue Mergelschiefer mit zahlreichen Petrefakten und gelbliche bis glänzend weiße Sandsteine (Hohgantsandsteine), an mehreren Stellen ebenfalls petrefaktenreich (Gemmenalpgrat). An der unteren Grenze der Nummulitenformation läßt sich in den genannten Ketten ein beinahe ununterbrochenes, meist jedoch sehr schwaches, Lager von Steinkohlen verfolgen, das am Niederhorn (Gemmenalpkette) in mehreren Gruben abgebaut wird und das Material zur Gasbeleuchtung Berns liefert. In der Rothhornkette finden sich einzig an den Ralligstöcken erhebliche Spuren dieses Kohlenlagers (Nr. 49. 50. 59. 46. 41. 42).

Ueber die Vegetationsverhältnisse und die Fauna sagt uns Kuhn *) folgendes: An Holz findet man noch auf den Höhen des Sigriswylgrates die Fohre, den Vogelbeerbaum und den Wachholder. Im Winter bewohnen die Gemsen diesen Berg. Der weiße Hase findet sich hier ebenfalls, doch seltener, und selbst der Maulwurf. Der Auerhahn, der Birkhahn und das Schneehuhn, selbst das Haselhuhn hausen besonders im Frühjahr und Herbste hier oben. In dichten Schaaren schwärmt die Alpdohle (Dävi) auf den Weiden herum und belebt die todte Stille durch ihr Pfeifen. An einsamen Felsen singt die Frühlerche, und selbst von dem seltenen dreizehigen Specht ist ein Nest in einer hohlen Tanne gefunden worden.

Was die Flora betrifft, so beherbergen die Brienzer- und Sigriswylgräte mehr oder weniger die Flora, die sich in allen Alpen in einer Höhe von 4000 — 7000′ wiederfindet und von welcher wir hier eine gedrängte Aufzählung folgen lassen: **Anemone vernalis L.**

---

*) Eine Wanderung auf die Höhen am Thunersee. Alpenrosen v. 1815. Vergl. auch dessen Versuch einer ökon. top. Beschreibung der Gemeinde Sigriswyl. Alpina B. III., p. 16. Winterthur 1808.

A. alpina L. A. narcissiflora L. Ranunculus alpestris L. R. montanus Willd. Aconitum Napellus L. A. Lycoctonum L. Arabis alpina L. Ar. hirsuta Scop. Draba aizoides L. Biscutella lævigata L. Lepidium alpinum L. Kernera saxatilis Rb. Helianthemum œlandicum Wahl. H. grandiflorum DC. Viola biflora L. V. calcarata L. Polygala chamæbuxus L. Gypsophyla repens L. Dianthus sylvestris Wulf. D. superbus L. Silene acaulis L. S. rupestris L. Arenaria ciliata L. Stellaria cerastioides L. Cerastium alp. L. C. strictum L. Cherleria sedoides L. Mœhringia polygonoides M. K. Rhamnus pumilus L. Trifolium alpinum L. Tr. cæspitosum Reyn. Tr. badium Schr. Phaca astragalina DC. Ph. australis L. Oxytropis campestris DC. Ox. montana DC. Hedysarum obscurum L. Dryas octopetala L. Geum montanum L. Rubus saxatilis L. Potentilla aurea L. Rosa alpina L. Alchemilla alpina L. Cotoneaster vulgaris Lindl. Cot. tomentosa Lindl. Amelanchier vulgaris Mönch. Epilobium alpinum L. Sedum atratum L. S. dasyphyllum L. Sempervivum montanum L. Ribes alp. L. Saxifraga Aizoon L. S. stellaris L. S. muscoides Wulf. S. androsacea L. S. cæsia L. S. aizoides L. Astrantia major L. Ast. minor L. Bupleurum ranunculoides L. Athamanta cretensis L. Meum mutellina Gærtn. Gaya simplex Gaud. Laserpitium latifolium L. Lonizera alpigena L. Valeriana tripteris L. Scabiosa lucida Vill. Cacalia alpina L. C. albifrons L. Tussilago alpina L. T. alba Hoppe. Aster alpinus L. Erigeron alpinus L. Gnaphalium carpathicum Wahl. Achillea atrata L. Chrysanthemum alpinum L. Chr. Halleri Sut. Arnica montana L. Arn. scorpioides L. Senecio cordatus K. S. Doronicum L. Cirsium spinosissimum Scop. Lapsana fœtida Willd. Crepis aurea Tausch. Cr. blattarioides Froel. Hieracium angustifolium Hoppe. H. alpinum L. H. humile Host. H. prenanthoides L. H. staticifolium Vill. Campanula barbata L. C. linifolia Heg. C. thyrsoidea L. C. rhomboidalis L. Erica carnea L. Azalea procumbens K. Rhododendron ferrugineum L. Rh. hirsutum L. Gentiana lutea L. G. purpurea L. G. campestris L. G. acaulis L. G. bavarica L. Myosotis alpestris Schm. Linaria alpina Mill. Erinus alpinus L. Veronica alpina L. V. saxatilis Jacq. V.

fruticulosa L. V. aphylla L. V. bellidioides L. Toxzia alpina L. Pedicularis flammea Wulf. P. foliosa L. P. verticillata L. Bartsia alpina L. Euphrasia minima Schl. Calamintha alpina Lam. Stachys alpina L. Pinguicula alpina L. Androsace lactea L. A. Chamæjasme Host. A. obtusifolia All. A. helvetica Gaud. Primula auricula L. Pr. villosa Jacq. Soldanella alpina L. Globularia nudicaulis L. Gl. cordifolia L. Plantago alpina L. Rumex alpinus L. R. scutatus L. R. arifolius All. Polygonum viviparum L. Thesium alpinum L. Salix retusa L. S. serpyllifolia Scop. S. hastata L. S. reticulata L. Alnus viridis DC. Pinus Pumilio Hänke. Orchis pallens L. Orch. globosa L. Orch. pyramidalis L. Orch. nigra Scop. Gymnadenia albida Rich. Habenaria viridis R. Br. Herminium Monorchis Br. Crocus vernus All. Convallaria verticillata L. Lloydia serotina Salisb. Allium Schœnoprasum L. Veratrum album L. Juncus triglumis L. Luzula spadicea DC. Eriophorum alpinum L. E. Scheuchzeri Hoppe. Carex atrata L. C. sempervirens Vill. C. ferruginea Scop. C. capillaris L. Phleum alpinum L. Agrostis rupestris All. A. alpina Scop. Sesleria cœrulea Ard. Avena versicolor Vill. Poa laxa Hänke. P. alpina L. P. aspera Gaud. Festuca violacea Gaud. F. nigrescens Gaud. F. pumila. Vill. F. curvula Gaud. Nardus stricta L. —

Außer dieſen, allen Alpen eigenthümlichen Pflanzen, finden ſich auf den Sigriswylgräten noch folgende, ihnen beſonders angehörige, Spezies: Delphinium elatum L. Arabis bellidifolia Jacq. Cochlearia officinalis L. (dieſe 3 im Juſtisthal). Potentilla minima Hall. (Rothhorn). Coronilla vaginalis Lam. (Ralligſtock). Rosa tomentosa Ser. Sedum villosum L. Laserpitium Siler L. (alle 3 am Fuße der Ralligſtöcke). Lonizera cœrulea L. Myosotis suaveolens Kit. (Sättenalp). Thesium intermedium Schrad. Anthericum Liliago L. A. Liliastrum L. (beide im Juſtisthal). Lilium martagon L. (Ralligſtock). Lactuca perennis L. (Ralligſtock).

Unter den verſchiedenen Gipfelpunkten des Sigriswylgrates gewährt das Rothhorn die ausgedehnteſte Fernſicht. Um daſſelbe zu beſteigen bedarf es von Sigriswyl aus drei guter Stunden. Sigriswyl liegt 7½ Wegſtunden von Bern. Man überſchreitet von da die zahmen Wieſenhöhen der Sigriswylallment. Von Alpbigeln führt

ein Alpweg steil empor und windet sich um die gelbe Fluh herum nach der Alp Vorderbergli. Von hier geht es großentheils pfadlos über die steinige Höhe des Gebirgsrückens nach der Alp Hinterbergli, von wo man entweder auf dem nächsten schwindlichten Wege die Felsenzinne erstürmt, oder die Richtung nach dem Sattel zwischen den beiden Ofengütschen einschlägt und das Horn auf der Westseite erklettert. Wer Muskelkraft in den Schenkeln besitzt, der kann sich den Umweg über das Vorderbergli dadurch ersparen, daß er von Alpbigeln an der steilen begrasten Bergwand gerade emporklettert und so die Grathöhe zwischen der Mähre und den Alpbigelnfluhen erreicht. Hier, wenn plötzlich die Gipfel der Eisgebirge hinter den Felsenmauern des Gemmenalpgrates hehr und groß auftauchen und die Pracht des sich enthüllenden Gemäldes ahnen lassen, ist der Eindruck stets ergreifend. Es ist aber das Ersteigen von dieser Seite kein leichtes Stück Arbeit und der Gewinn an Zeit kaum eine halbe Stunde. — Aus dem Justisthal läßt sich der Gipfel des Rothhorns auf jähen Schäferpfaden in anderthalb bis zwei Stunden erklimmen. Kühne Gänger wählen zuweilen den sogenannten Rothhornzug, ein schmales, begrastes Band, das sich zwischen den glatten Felswänden des Gipfels emporwindet.

Die Aussicht vom Rothhorn erinnert an diejenige, die man auf dem Gemmenalpgrat genießt. Im östlichen Halbkreis erheben sich hinter der Gruppe des Hohgants und den schroffen Wänden des Brienzergrats Haglern, Enzemattberg, Stanzerhorn und Brisen. Von den Wallenstöcken, dem Schloßberg und Titlis an prangt die Kette der Bernerhochgebirge, bis wo jenseits der blauen Fluth des Thunersee's die Reihen der Niesen- und Stockhornkette die Schlußornamente des vielgezackten Diadems bilden. Der westliche Gesichtskreis erstreckt sich über das Gewirre der zahmeren Hügelketten und die unabsehbaren Landesweiten. Indem aber von den Höhen der Gemmenalp die Hochlandskette bis an ihren Fuß abgedeckt erscheint und so die ganze Fülle ihrer Pracht entfaltet, stellt sich hier die Riesenwand des Gemmenalpgrates als eine gewaltige Vormauer dazwischen und schmälert den freien Anblick derselben. Der Aussicht auf dem Rothhorn ganz ähnlich ist diejenige auf der Mähre. Dieser Gipfel ist von der Seite des Hinterberglis zwar ersteigbar, allein der Absturz ist schroff

und glatt und die Spitze so schmal, daß, als einst der Verfasser dieselbe in Gesellschaft von drei Freunden bestieg, sie sich gleich den Haimonskindern auf das edle Roß Bayart, alle vier rittlings auf die höchste First setzen konnten.

Unter den nördlichen Gipfeln des Sigriswylgrates ist das Burst der besuchenswertheste. Am bequemsten läßt sich wohl von Schwarzeneck (7 Stunden von Bern) dahin gelangen. In 3 Stunden erreicht man die hinterste Hörnlialp. Von hier steigt man auf gebahntem Schäferpfade über das Sureswängli in einer Stunde nach dem Schafläger empor, erklettert, den Felsgipfel des Blumhorns nördlich zur Seite lassend, das begraste Gebirgsjoch und kommt, diesem entlang ansteigend, in einer weiteren halben Stunde auf die schöne, blumenbekränzte Spitze. Die Besteigung ist leicht, die Aussicht fast so schön wie diejenige auf dem Rothhorn, ja gegen Osten noch freier und schöner. Die Hochgebirgskette stellt sich eben so prachtvoll dar. Der Montblanc ist sichtbar. Vom Thunersee hingegen erblickt man nur zwei kleine Strecken. — Vom Burst hinüber auf das Blumhorn sind etwa 20 Minuten Die Erklimmung desselben ist aber wegen seines felsigen Aussehens weniger angenehm und die Fernsicht beschränkter. — Dieser Theil des Sigriswylgrats ist überhaupt wenig gekannt und wenig besucht, obwohl eine Wanderung dahin dem Botaniker manche willkommene Beute und dem Naturfreunde durch die Entdeckung neuer Aussichtspunkte reichen Genuß bietet.

Die topographische Lage des Sigriswylgrates, der als äußerste Felsenkette gegen das offene Land in hoher schroffer Wand abgeschnitten ist, verbunden mit seiner Richtung von SW. gegen NO., begünstigt die Erscheinung eines Phänomens, welches hie und da auf den Bergen, hier aber häufig wahrgenommen wird. Der Kamm des Sigriswylgrates bildet nämlich nicht selten die Scheidewand zwischen dem Nebeldickicht, unter welchem das weite Gebiet des niederen Landes zuweilen begraben liegt, und der Alpenwelt, die dann in schönster sonniger Klarheit strahlt. Wenn nun bei einem solchen meteorologischen Zustande die Morgensonne etwas hoch am Himmel steht, und der Wanderer längs der Kante des Joches hinschreitet, so wird er bei jeder Stelle, wo an dem schroffen Absturz irgend eine Furche oder Wasserrinne einen einspringenden Winkel erzeugt hat, tief unten im

neblichten Abgrunde sein Schattenbild, von einem Farbenbogen gleich einer Glorie umringt, erkennen.

## Nr. 50. Mähre.

Ein Gipfel des Sigriswylgrates, siehe Nr. 49.

## Nr. 51. Falkenfluh.

**Politische Lage.** Bern, A. Konolfingen.
**Höhe.** 3270'. T. eidg. Verm.
**Gebirgsart.** Nagelfluh.
**Entfernung.** 4¼ Stunden.

Gleich einem riesenhaften Gewölbe über die festgeschlossene Waldpforte des Berges hingemauert, thront die Falkenfluh über dem gartenähnlichen Thalboden von Dießbach und Oppligen. Sie bildet das südwestliche Ende des Bergrückens, der sich von ihr stufenförmig bis auf die Schafeck, dem Kulminationspunkte der Aeschlenalp (3743') erhebt, und von da in verschiedenen Ausläufern gegen das Thal des Röthenbachs sich verläuft. Die südliche Abdachung dieser Gebirgsstrecke umfaßt den Gemeindsbezirk Buchholterberg, und auf einer freundlichen, aussichtreichen Hochebene blinkt die Kirche von Heimenschwand. Gegen Norden wird sie durch den Dießbach, südwärts durch die Rothachen begrenzt.

Die Falkenfluh kann von Dießbach (4½ Wegstunden von Bern) in einer guten Stunde bestiegen werden. Auf der freien begrasten Anhöhe, die sich vom Rande der Fluh gegen den Waldsaum des Gebirgsrückens hinanzieht, erfreut man sich einer reizenden Aussicht nach dem Gelände von Thun, den Hochalpen, der Riesen- und Stockhornkette, dem Hügelland und Aarthal bis an den Jura, der vom Chasseral bis zur Clus den Horizont umgürtet.

Auerhähnen, Falken und Eulen behagt es in dieser Wildniß. Nach Wyß *) sind bei Mannsgedenken Jäger fern aus Deutschland

*) Reise in's Berner-Oberland.

hergekommen, um hier eine treffliche Falkenart zur Falkenbeize abzuholen.

Auf einem Gipfel am Hange dieſer Höhen lag das alte Schloß Dießenberg. Im Jahr 1331 ward daſſelbe, ein Beſitzthum der Edeln Bockhaß, von den Bernern eingenommen und zerſtört.

## Nr. 52. Hoheweiden.

**Politiſche Lage.** Bern, A. Thun.
**Höhe.** 4000′ (?).
**Gebirgsart.** Nagelfluh und Molaſſe.
**Entfernung.** 6 Stunden.

Ein mit Tannwald bekränzter, zahmer Alpenrücken, der ſich an der nördlichen Abdachung der Blume (ſiehe Nr. 58) zwiſchen dem Teufithal und dem Plateau des Hombergs (Nr. 56) gegen die niedere Bergſtufe ſenkt, von welcher das äußerſte Gehänge dieſes Gebirgsſtockes ſteil nach dem Bett der Zulg abfällt. Die Ausſicht von dieſer leicht zugänglichen Höhe iſt freundlich, jedoch nicht von ſolcher Bedeutung, daß ſie die beſondere Aufmerkſamkeit des Naturfreundes verdiente. Das Wort Weide kommt von weiden und dieſes vom altdeutſchen witam (videre, observare).

## Nr. 53. Fahrniallment.

**Politiſche Lage.** Bern, A. Thun.
**Höhe.** 2600′ (?).
**Gebirgsart.** Nagelfluh und Molaſſe.
**Entfernung.** 4¾ Stunden.

Aus dem kleinen, ſchmalen Thälchen, in deſſen Wieſengrunde das Schnittweiherbad mit ſeiner alaunhaltigen Mineralquelle ſich befindet, entſteigt eine Anhöhe, die ſich als ein ſchöner, flacher, theils angebauter, theils zur Allmentweide benutzter, niederer Gebirgsrücken, zwiſchen der Rothachen und der Zulg nach dem breiten Hochplateau der Schwarzeneckgemeinde hinzieht. Die vorderſte, weſtliche Erhebung dieſes

Bergrückens heißt Lueghubel, und zwar nicht ohne Grund, denn es ergiebt sich von da eine der anmuthigsten Aussichten nach dem reichen Gelände von Thun, umgürtet von den kühngeformten Gipfeln des Stockhorngebirges und der Niesenkette, so wie nach den in der Fülle der Fruchtbarkeit prangenden Gefilden des Aarthals und dem freundlichen Hügelkranze, der dasselbe einschließt. Dicht zu den Füßen des Schauenden ist das stattliche Pfarrdorf Steffisburg auf dunkelm Wiesenteppich in einem Walde von Obstbäumen gruppirt. Auf dem Hügel selbst thront das Dörfchen Lueg und dominirt über die paradiesische Landschaft. — Die in östlicher Richtung fortlaufende Höhe dieses Hügelzuges heißt die Fahrniallment. Ein bequemer Weg geht darüber hinweg und ladet den Wanderer zum genußreichen Spaziergange ein.

## Nr. 54. Niederenhubel.

**Politische Lage.** Bern, A. Thun.
**Höhe.** 2540'.
**Gebirgsart.** Nagelfluh und Molasse.
**Entfernung.** 4½ Stunden.

Von dem Lueghubel (siehe Nr. 53) durch das Thälchen des Schnittweiherbades getrennt, liegt westlich von jenem eine zum waldbekränzten, schmalen Grat sich gestaltende Anhöhe, welche in senkrechter Felswand gegen das Aarthal abgerissen ist. Diese Anhöhe heißt Niederenhubel. Die offene südliche Abdachung trägt auf ihrem breiten Rücken schöne Güter. Jene Felsenwand heißt die Niederen- oder Heimbergfluh. Ihrem westlichen Fuß entlang streift die von Bern nach Thun führende Poststraße durch die Ortschaften Dornhalden und Heimberg (1710'), letztere bekannt, ja berühmt durch den Betriebszweig der Töpferei, der fast in jedem Hause dieser ausgedehnten Ortschaft einheimisch ist.

# Nr. 55. Wichtrach.

**Politische Lage.** Bern, A. Konolfingen.
**Höhe.** 1704'. B. Lüth.
**Entfernung.** 3¼ Stunden.

Der Kirchthurm, den wir unter Nr. 55 auf unserer Alpenansicht erblicken, gehört dem Pfarrdorf Oberwichtrach an. Dieses Dorf liegt in fruchtbarer Thalebene auf dem rechten Ufer der Aare an der Straße zwischen Bern und Thun. Die Gegend von Wichtrach oder Wichdorf ist besonders wasserreich. Dieses möchte daher auch in der Endsilbe ach liegen, welche wie Aa ein fließendes Wasser bezeichnet. Aa ist nach Stalder ein altgermanisches Stammwort, dem das gothische ahwa, angels. Eaa, lat. aqua, span. agua, franz. eau, sowie das celt. ey, ihr Sein verdanken. Andererseits wird der Name Wichtrach, als römischen Ursprungs, vom Worte vicus trajecti, Ort des Uebergangs, hergeleitet, und damit bringt man in Verbindung, daß zur Zeit der römischen Niederlassung hier eine Fähre über die Aare bestanden habe. Man will in Wichtrach auch wirklich römische Ueberbleibsel gefunden haben, und von einem Hause, das die „Leueren" heißt, vermuthet man, es bezeichne die Stelle, wo die Wanderer geruht haben, um den Fährmann zu erwarten.

Herrliche, mannigfach zur Wässerung eingerichtete Matten, gut bearbeitete Aecker voll Weizen und Dinkel in starkem Boden, Roggen und Mischelkorn in leichterem Erdreich, schöne Pflanzungen von Hanf, große Strecken von Kartoffeln, zahlreiche Baumgärten, reiche Tannwälder, zerstreute hochstämmige Eichen, zuweilen heiteres Buchenlaub zwischen dunkelm Tannengrün, beleben das Gelände aufs Lieblichste.

Die Gemeinde Oberwichtrach bildet mit den drei übrigen Einwohnergemeinden Niederwichtrach, Kiesen und Oppligen eine Kirchgemeinde von 2050 Seelen.

Auf dem Kirchhof liegt der General von Erlach begraben, der auf jener verworrenen Flucht von dem Schlachtfelde des Grauholzes am 5. März 1798 in Niederwichtrach von betrunkenen Landstürmern ermordet ward. Vergebens sieht man sich jedoch nach einem Denkstein um, welcher die Stelle bezeichnete, wo die Gebeine dieses edeln Mannes ruhen.

## Nr. 56. Homberg.

**Politische Lage.** Bern. A. Thun.
**Höhe.** 2434' T. Sdg. Verm.
**Gebirgsart.** Größtentheils Nagelfluh.
**Entfernung.** 5½ Stunden.

Die Bergstrecke des Hombergs begreift in einer Längenausdehnung von ungefähr einer Stunde die nördliche Abdachung jenes Gebirgszweiges in sich, der sich von der Blume bis nach dem Grüfisberg oberhalb Thun ausdehnt. Sie breitet sich zwischen dem höchsten steilen Rücken und dem schroffen Abfall nach dem tiefen Bette der Zulg als eine weite, mitunter durch Unebenheiten des Bodens unterbrochene Hochebene aus, welche von Fahrwegen durchzogen, mit Wiesen und Baumwuchs bekleidet und mit Gruppen von Wohnhäusern und einzelnen stattlichen Bauernhöfen geziert ist. Sie hält die Zone inne zwischen den Bergweiden und dem Waldgürtel, der ihren Fuß umzieht. Freundliche Aussichten über das weite Land belohnen die Mühe ihrer Bewanderung, und hat man auf steilen Zugängen, sei es von Thun oder Steffisburg her, die Hochfläche selbst erreicht, so wird der Gang zum Spazierwege.

In seiner politischen Bedeutung bildet der Homberg eine der fünf Burger- und Einwohnergemeinden von Steffisburg.

---

## Nr. 57. Winterberg.

**Politische Lage.** Bern. A. Thun.
**Höhe.** 3800' (?).
**Gebirgsart.** Größtentheils Nagelfluh.
**Entfernung.** 6 Stunden.

Der Winterberg ist eine der höheren Gipfelerhebungen des Gebirgsstocks der Blume (siehe Nr. 58). Sein schmaler, mit lichtem Tannwalde bekleideter Rücken erhebt sich zu einer gleichförmigen, oben abgestumpften Spitze, welche von dem Hauptzuge etwas südlich absteht und mit ihren stufenförmig nach dem Thunersee sich senkenden Abfällen die Gemeindsbezirke Goldiwyl und Heiligenschwändi (Weiler 2630') von einander scheidet. Die Aussicht vom Winterberg, einerseits nach dem fernen Aarthal, anderseits auf die Spiegelfläche des Thunersees

und nach den ihn umſchließenden ſchönen Gebirgen, iſt, wenn auch nicht ausgedehnt, doch lohnend.

---

## Nr. 58. Blume.

**Politiſche Lage.** Bern, A. Thun.
**Höhe.** 4850'.
**Gebirgsart.** Größtentheils Nagelfluh.
**Entfernung.** 6½ Stunden.

Auf der Grundfläche eines Dreiecks, das bei 7 Stunden umfaßt, und deſſen Baſis den weſtlichen Fuß des Sigriswylgrats begrenzt, deſſen Spitze mit der Stelle, wo die Julg in die Aare mündet, zuſammentrifft, erhebt ſich eine Gebirgsgruppe, die in ihrem höchſten Punkte kaum der Waldregion entragt und daher den zahmen Charakter der Hügelformation trägt. Es iſt dieſe Hügelgruppe zwiſchen dem Thunerſee und der Julg eingeklemmt. Das Joch, das die Waſſerſcheide bildet, lehnt ſich vermittelſt einer Einſattlung an den vorſtehenden Fuß des Sigriswyler-Rothhorns und ſteigt zunächſt an jener Einſattlung ſogleich in der Blume zu ſeinem Culminationspunkte empor. Von den Anwohnern wird dieſer Gipfel „der Blumen" genannt. Von ihm dehnt ſich die Waſſerſcheide als ein unebener, oft durch Einſchnitte unterbrochener, bewaldeter Grat in ihrer Normalrichtung gegen Nordweſten bis auf den Grüſisberg aus, der in ſteilen Felsterraſſen abfällt, und an deſſen Fuß die Stadt Thun (wahrſch. vom celt. dunum = Hügel) reizend auf den beidſeitigen Ufern der dem See entſtrömenden Aare gelagert iſt (Aarbrücke 1730', Schloßterraſſe 1800'). Waldung, Bergweide, ſchöne Wieſen, Baumgehäge bekleiden die Höhen dieſer Gebirgsgruppe. Verheerende Bergwaſſer entſpringen ihren Schluchten und ſtrömen in tief eingefreſſenen Betten theils in den See, theils in die Julg. Zwiſchen dieſen Gräben und den durch ſie geformten Thalbecken dacht ſich das Gebirge entweder in ſteilen, ſchmalen Rücken oder in breiteren Hochplateaus ab. Die vorſpringenden Höhen und Thalbuchten ſind reich mit Ortſchaften und zerſtreuten Wohnhäuſern geziert, die Halden längs dem See mit Reben bekleidet.

Der Gipfel der Blume entſteigt den Thalgründen von Meiersmaad, Teufithal, Schwanden und Heiligenſchwändi als

Knoten der zwischen ihnen befindlichen Gratstrecken. Er erhebt sich in schöner, begraster First, deren nördliche und westliche Abdachung bis zunächst an den Gipfelrand mit einem weiten, finstern Tannenmantel umzogen ist. Mittagwärts läuft der Rücken der Blume gegen eine sanftgerundete Wiesenkuppe aus, welche das Becken des Thunersees frei beherrscht und den Namen Margel oder Vordere Blume (3590') trägt. Auf ihren tieferen Gehängen liegen die Ortschaften Aeschlen und Tschingel, und hart unter dem Blumengipfel selbst das Dorf Schwanden.

Die Blume gewährt eine, wenn auch an Großartigkeit und Ausdehnung den Alpenpanoramen nachstehende, doch immerhin reichhaltige und malerische Aussicht nach dem herrlichen Gelände von Thun, auf den Seesspiegel, das schöne Amphitheater der Hochgebirge, die dunkle, schroffe Riesenwand des Sigriswylgrats, die Höhen und Hügelzüge des Emmen- und Aarthals.

Der Gipfel der Blume kann von Thun (5½ Stunden von Bern) über Oberhofen und Schwändi in 3, über Goldiwyl in 3½—4, von Sigriswyl in 2, von der Schwarzeneck entweder durch das Teufethal oder über Meiersmaad in 3 Stunden bequem erstiegen werden. Freilich, wer die Reise von der 7 Wegstunden von Bern entfernten Schwarzeneck aus unternimmt, ist genöthiget, vorerst in das tiefe Bett der Zulg hinunterzusteigen und jenseits wieder die steile Anhöhe zu gewinnen. Allein der Weg wird anziehend durch den romantischen Uebergang auf dem sogenannten Eselsteg. Auf einigen schmalen, mit einem leichten Geländer versehenen Brettern, welche auf natürlichen Pfeilern von Nagelfluh ruhen, wird nämlich hier die Zulg überschritten, und eigenthümlich ist in dieser einsamen Schlucht die Ansicht der finsteren Waldgründe, die sich von allen Seiten nach dem engen Bette des Flusses niederziehn. Hat man das steile Bord wieder erklettert, so betritt man ein freundliches, abgelegenes Bergthal, von waldigen Anhöhen eingedämmt, dessen Wiesengrund von einem klaren Bache durchflossen und von vielen Wohnhäusern belebt ist. Dieser Bezirk umfaßt die Gemeinde Teufethal, die nach Hilterfingen kirchgenössig ist, wohin in anderthalb Stunden ein schmaler Fahrweg über den Berg führt. Es soll vor Zeiten ein Ritterstz dagestanden haben, dessen Trümmer verwittert sind. Das östlich liegende Thal von Meiersmaad ist ein schmales Thal

mit wenigen vereinzelten Wohnungen. Kleine Wiesenbuchten ziehen sich in seinem hintersten Theil gegen den Höhenstock der waldigen Blume hinein, und ein Reitweg führt durch dasselbe nach Schwanden und Sigriswyl.

## Nr. 59. Nalligstöcke.

Eine bogenförmig aufstrebende Reihe kahler Felsen oberhalb Nalligen am Thunersee (siehe Nr. 49).

## Nr. 60. Bellenhöchst.

**Politische Lage.** Bern. A. Interlaken.
**Höhe.** 5760'. T. Frei.
**Gebirgsart.** Basis: Jurassischer Hochgebirgskalk. Darüber schwarzer Kalk und Schiefer (alp. Kreide).
**Entfernung.** 10 Stunden.

Zwischen den Mündungen des Saretenbachs und des Sausbachs in die Lütschine fallen die schroffen, theils bewaldeten, theils felsigen Hänge eines hohen Gebirges in das Thal. Enge Schluchten zertheilen jedoch den breiten Bergfuß in verschiedene Gruppen. Die nördlichste dieser Gruppen ist von steilen Felsenwänden gekrönt, deren seltsam gewundene Schichten von ferne in das Auge fallen. Es umgürten diese Felsen eine Alpenterrasse, auf welcher der grüne Rasenteppich der Alp Bellen, die 63 Kuhrechte hält, ausgebreitet ist. Diese Terrasse ist gegen das Saretenthal steil abgeschnitten. Hart am Rande derselben ist das Läger von Bellenkilchen (5522'), wo die Alphütten sich befinden; ein gegen den Abgrund herausstehender, steilrecht abgerissener Felsvorsprung wird die Kanzel genannt. Man genießt hier einer hübschen Aussicht auf das Saretenthal, die jenseitige Kette des Morgen- und Abendberges und das liebliche Bödeli von Unterseen. Jene Terrasse steigt gegen eine schmale Rasenfirst hinan, welche den Namen Bellenhöchst trägt und sich durch eine kleine spitze Erhebung auszeichnet. Der südliche Absturz dieses schmalkantigen Grats bildet die mit Rasenbändern durchzogene Wand der Höchstfluh, welche dem

Grund eines wilden einsamen Tobels entsteigt, der die Syleren genannt wird.

Der Bellenhöchstgrat ist von Wilderswyl (12 Wegstunden von Bern) über Sareten in etwa 3 Stunden ohne Schwierigkeit zu besteigen und die Aussicht nach dem Lauterbrunnenthal und seinen Gebirgen, so wie auf das Gelände von Interlaken und die Seen von Brienz und Thun muß herrlich sein, obwohl nicht zu übersehen ist, daß höhere Nachbargebirge den Gesichtskreis bedeutend beschränken. Ist doch der Grat von Bellenhöchst nur die Stufe, über welche man nach der westlich sich anlehnenden, beträchtlich höheren Suleck hinansteigt. Auch gewahren wir von unserem Standpunkte hinweg nur den obersten Saum dieser Berghöhe.

## Nr. 61. Suleck.

**Politische Lage.** Bern, A. Interlaken.
**Höhe.** 7422' T. Trechsel.
**Gebirgsart.** Basis: Jurassischer Hochgebirgskalk. Darüber schwarzer Kalk und Schiefer (alp. Kreide).
**Entfernung.** 10¼ Stunden.

Als eine von Nordost gegen Südwest fast eine halbe Stunde lang gerade fortlaufende First mit östlich steil abfallendem Profil zeigt sich der Höhengrat der Suleck. Von unserm Standpunkte aus gesehen, bildet sie in ihrer hohen, breiten, dachförmig aufgebauten Gestalt eine schöne, in dunkles Alpengrün gekleidete Riesenstufe, die nach dem hochgethürmten Eispallast der Jungfrau hinanzuführen scheint; — denn der ansehnliche Zwischenraum, der sich erst offenbart, wenn man in das Innere des Gebirges dringt, ist hier für das Auge verloren.

Der östliche Abfall der Suleck wird durch die spitz zulaufende, felsige Wand der Tschingelfluh*) gebildet, deren Fuß sich in das enge, wilde Thal der Syleren verliert. Als Einfassung dieses Thals lehnt sich an die nördliche Kante, welche die Tschingelfluh begrenzt, der vertiefte Grat von Bellenhöchst, an die südliche die First der Kühmatte. Zwischen diesen Anlehnungspunkten bietet ein schmaler

*) Siehe die Bedeutung Tschingel beim Art. Tschingelhorn, Nr. 110.

Vorsprung der Tschingelfluh gerade Raum zu einem mit Vieh befahrenen Wege, auf welchem man Angesichts des offenen Abgrundes von der Alp Bellen hinüber nach Suls gelangen kann. Eine Stelle dieses Pfades heißt Güntschistutz. Ein Mann, Namens Güntschi, soll einst hier verunglückt sein, indem sein Pferd scheu geworden und mit dem Reiter in die Tiefe gestürzt sei. Die Spitze oberhalb der Tschingelfluh ist zugleich der höchste Punkt der Suleck; von ihr weg zeigt der Grat eine geringe Senkung, bis da, wo er sich am Westende an die höheren Lobhörner anschließt. Zwei gleichförmige Anschwellungen des Grats, zunächst am Fuß dieser letztern, wo sich das Joch gegen diese wieder aufwärts zieht, werden die Schnäbel genannt und dienen den Jägern zum günstigen Stand, um die auf die Morgenweide ausgehenden Gemsen zu belauschen.

Die nördliche Abdachung des Suleckgrates senkt sich als eine gleichförmige schiefe Fläche beinahe ohne Unterbrechung in das Saretenthal; nur die Terrasse der Bellenalp, die sich längs der Suleck erkennen läßt, bewirkt eine kleine Abstufung des Gefälles. In seinem ganzen oberen Theile ist das nördliche Gehänge mit Schafweide und lockerem Felsenschutt bedeckt. Größere Felsmassen kommen nicht zu Tage. Zahlreiche Rinnen oder Einfurchungen, die zur Zeit der Schneeschmelze deutlich wahrgenommen werden, weil in ihnen der Schnee länger haftet, durchziehen, unter sich parallel, von oben nach unten jene Schutthänge. Tiefer wird die Grasdecke vorherrschend, und der Fuß des Berges ist theilweise mit Waldung umgürtet.

Bis zu oberst mit Weide bewachsen, neigt sich auch der südliche Abhang der Suleck in gleichartigem Gefälle zum Theil gegen das Becken eines kleinen Hochthals, welches am Fuße der Lobhörner beginnt und in seinem Schooße einen unansehnlichen See birgt, dessen unsichtbarer Abfluß, nach der Meinung der Gebirgsbewohner, im Hintergrunde des Saretenthals, somit auf der entgegengesetzten Seite des Berges, als Weißbach zu Tage kommen soll. Jenes Thälchen umfaßt unter dem Namen Fürthal das obere Läger der Sulsalp. Es ist ein rauhes, wildes Alpengelände, wo das Vieh nur während der kurzen Zeit des höchsten Sommers hingetrieben wird. Die Sage berichtet, daß hier vor alter Zeit nur Heugüter gewesen seien, und noch in unsern Tagen soll man Baumstämme

als Zeugen einer fruchtbarern Vegetation daselbst gefunden haben. Auf einer tiefern Bergstufe, am südwestlichen Fuße der Suleck, mittagwärts von dem Rücken des Sulsars umschlossen, liegt die Alp Suls, deren weitverbreitete Triften ebenfalls einen Alpensee in ihrem Schooße bergen. Das dunkle Grün des Wassers kontrastirt angenehm mit dem Rasenteppich und den weißen Felsklippen seines Gestades. Diesem See entströmt der schäumende Sulsbach, der in steinigem Bette munter sprudelnd herunterhüpft und sich tiefer mit dem Sausbache vereinigt. Eine einzige Alphütte liegt unterhalb des Sees auf einer kleinen Fläche am Ufer des Sulsbaches. Die Alp Suls, die der Suleck den Namen verleiht, ist die höchste der Umgegend. Wenige Milchkühe, aber bei 1500 Schafen und 300 Stück Pferde und Rinder werden hier gesömmert.

Ein altes Lied enthält eine Charakteristik der nächstliegenden Alpen in folgenden Zeilen:

Suls, die höchst',
Saus, die größt',
Bellen, die wildst',
Neßleren, die wärmst',
Inder (inner) Berg, die kältst',
Außer Berg, die ungefällt'.

Die Volkssage erzählt von einem Hirten der Sulsalp, welcher einst einen kunstreich geformten Schlüssel fand, der ihm die Thüre zu einer früher nie gesehenen Höhle des Berges öffnete. Im Innern habe ihn der Glanz der kostbaren Steine geblendet, und eine Jungfrau, die seit mehr als hundert Jahren hier ihrer Erlösung geharrt, habe ihm drei Gaben zur Auswahl anerboten: einen Hafen voll Geld, eine güldene Kuhschelle oder sich selbst nebst allem Uebrigen. Da sei ihm sein Bethli in den Sinn gekommen, und er habe die zweite Gabe erwählt. Ergrimmt hierüber habe ihm die Jungfrau Fluch und Schande angekündigt. Unter dem Krachen der Gewölbe sei er von unsichtbarer Macht hinausgeworfen worden, und draußen auf dem Rasen sei die güldene Schelle neben ihm gelegen. Er aber sei ruhelos in die weite Welt gewandert. Einst sei er zu einer einsamen Hütte gekommen, vor welcher ein kleines altes Männchen Holz gespalten. Als ihm von dessen Vater die Nachtherberge gewährt worden, sei er in die Hütte getreten, und habe darin ein steinaltes gekrümmtes Männchen hinter dem Tische sitzend angetroffen. Diesem habe er seine Schicksale erzählen müssen,

und als er geendet, habe sich der Alte erhoben und zu ihm gesagt: „Gastfreundschaft halte ich heilig, das ist dein Glück! Ich beherberge dich diese Nacht, aber morgen in aller Frühe packe dich wieder fort. Dir ward Gelegenheit vergönnt, der Retter meiner Tochter zu werden, und du hast sie, vielleicht auf ewig, unglücklich gemacht!“ *)

Von den weitläuftigen Triften der Sulsalp stuft sich das Gebirge in verschiedenen Absätzen und Vorsprüngen nach dem Lütschinenthale ab. Einer dieser Absätze wird durch die gewaltige Vogelfluh gebildet. Es ist dieses eine von dem Sulwalde (3645′) gekrönte senkrechte Felsenwand, an deren Fuß auf schmaler, abschüssiger Terrasse das Dörfchen Eisenfluh (3625′) gelagert ist. Etwas nördlicher strebt das Gehänge in der sonderbaren Felsgestalt der Dünnen Fluh empor, welche gleich einer Burgruine dem waldigen Gebirgsabfall entragt.

Die Aussicht, die man auf der Suleck genießt, gehört unstreitig unter die schönsten im Alpengebirge. Sie paart mit den stolzen Gebilden der Hochalpen das liebliche Gemälde eines reizenden Vordergrundes, zumal dicht zu den Füßen des Schauenden das freundliche „Bödeli“ von Interlaken mit dem Silberbande des Aarstroms, und die blauen Spiegel der Seen von Thun und Brienz vor dem Auge aufgerollt sind. Die Aussicht gegen die entferntern Eisgebirge ist zwar durch die nahen Gruppen der Schwalmern und des Schilthorns in etwas beengt; dennoch verleihen die Prachtwerke der Jungfrau und ihrer majestätischen Nachbarn der Aussicht einen erhabenen Charakter, und die Suleck darf in Bezug auf Schönheit und Mannigfaltigkeit ihres Panoramas mit Faulhorn, Riesen und Brienzer-Rothhorn unter den Bergen des Oberlandes nach dem Preise ringen.

Einige Andeutungen über die Flora des Gebirgsstocks der Kander- und Lütschinenthäler werden wir beim Artikel Schilthorn Nr. 76 geben. Von der Suleck sind besonders folgende Spezies bekannt: **Draba helvetica Schl. Dr. Johannis Host. Dr. tomentosa Wahl und Crepis hyoseridifolia Tausch.**

Von Wilderswyl über Sareten und Bellen, von Zweilütschinen oder Lauterbrunnen über Eisenfluh und Suls in 4—5 Stunden, ohne

*) Vergl. Wälti, Blumen aus den Alpen.

die geringste Gefahr ersteigbar, wäre diese Alpenspitze wohl würdig, dem rüstigen Touristen und Naturfreunde, der in dem ausgesuchten Stappelplatze so vieler Reisenden, dem idyllischen Interlaken, auf einige Tage sein Lager aufschlägt, häufiger als es der Fall ist, zum Ziel seiner Ausflüge zu dienen.

Schlägt man den Weg über Sareten ein, so begibt man sich vorerst nach Wilderswyl, 1 Stunde von Unterseen oder Interlaken entfernt. Von hier bedarf es einer Stunde Steigung, um die Ortschaft Sareten (3347') in dem hochgelegenen Bergthale zu erreichen. Auf grünen Wiesen, im Schatten von Ahorngruppen und Kirschbäumen, deren Frucht gewöhnlich erst im August zur Reife kömmt, ruhen die beschiedenen hölzernen Wohnungen im Schooß steiler Gebirgslehnen gruppirt. Das Thal selbst besitzt treffliche Viehweiden. Es ist nach Gsteig kirchgenössig. Durch ihr Austreten hat die Sareten in früheren Zeiten das Dorf Grenchen mit Gestein überführt und bis auf zwei Häuser verschüttet. Im Hintergrunde ist das Thal durch das wilde Felsengerüste der Schwalmern geschlossen, an deren nördlichem Fuß jedoch ein Alpensteig, über die Gebirgsniederung des Renggli, nach dem jenseitigen Suldthale führt. Will man von Sareten auf dem kürzesten Wege die Alp Bellen erreichen, so kann man in einer Stunde dahin gelangen, wenn man den halsbrechenden Geißpfad verfolgt, der sich an dem jähen Absturz hinaufwindet. Der angenehmere Weg aber geht durch das Thal hinein nach der Alp Neßleren, mit 182 Kuhrechten. Hier bewundert man die wasserreichen Stürze des Gurben und Weißbachs und wandert sodann, in schräger Richtung die Höhe gewinnend, nach jener Alp empor. Dieser Weg erfordert eine halbe Stunde mehr Zeit. Von der Alp Bellen kann man in 1½ bis 2 Stunden den Gipfel der Suleck ersteigen, sei es, daß man an der nördlichen Abdachung gerade emporklettert, sei es, daß man den etwas längern Weg um die Tschingelfluh einschlägt und auf der Seite der Sulsalp längs der begrasten, schmalen Ecke emporklimmt. — Von Zweilütschinen rechnet man eine gute Stunde nach Eisenfluh. In anderthalb Stunden gelangt man von da nach Suls und in weiteren anderthalb Stunden auf den Gipfel, der allerdings eine so scharfe Kante bildet, daß den Ungewohnten in den ersten Augenblicken einiges Bangen befallen mag, wenn er von dieser luftigen Hochwarte in die rings geöffnete Tiefe schaut.

Die Schilderung einer Bergreise auf die Suleck hat uns C. Escher in der Alpina hinterlassen *).

## Nr. 62. Schneehorn. Nr. 63. Silberhorn.

Beeiste Gipfel, welche der Jungfrau angehören und an ihrem nördlichen Gehänge vorstehen. Siehe die Schilderung der Jungfrau unter Nr. 117.

## Nr. 64. Rothe Brett.

Eine senkrecht aufgestellte und daher stets von Schnee entblößte Felswand am nordwestlichen Fuß des Silberhorns an der Jungfrau. Siehe Nr. 117.

## Nr. 65. Hohe Eck. Nr. 66. Rothe Eck. Nr. 67. Klein Schiffli.

Spitzen des Grats, der sich vom Abendberg bei Unterseen nach dem Morgenberghorn emporzieht. Siehe Nr. 71.

## Nr. 68. Lobhörner.

**Politische Lage.** Bern, A. Interlaken.
**Höhe.** 7915'. T. Frei.
**Gebirgsart.** Dunkle Schiefer und Kalke, auf Juragesteinen ruhend.
**Entfernung.** 10½ Stunden.

Zwei Felsgipfel zwischen der Suleck und der Schwalmern. Das kleine Lobhorn, auf unserer Alpenansicht die Spitze rechts, ist eine Erhebung, zu welcher sich der Grat der Suleck selbst in seiner Verlängerung nach Südwesten aufschwingt. Das große Lobhorn ragt

*) Alpina, Bd. III, p. 192. Winterthur 1909.

als Nebengebilde südlich von jenem empor und ist durch eine schmale Einsattlung mit dem kleinen Lobhorn verbunden. Das große Lobhorn zeichnet sich durch seine seltsame Gestalt aus. Es besteht aus einer nackten, zu beiden Seiten lothrecht abgeschnittenen, dünnen Felsenmasse, die sich zahnartig zu einer Hauptspitze und mehreren kleineren Nebenzinken aufrichtet. Eine begraste First zieht sich vom großen Lobhorn in nordöstlicher Richtung nach dem Sulsars hinaus und scheidet das Sausthal von den Sulsalpen. Westwärts versenkt sich der Fuß der Lobhörner über den Uerschelenschafberg als eine begraste und gandige Halde nach der breiten Einsattlung, welche dieselben von dem Gebirgsstock der Schwalmern trennt.

Die Lobhörner werden mitunter auch Schnabelhörner und Uerschelihorn genannt, und ihre Form erinnert, wenn man sie z. B. von den nördlichen Ufern des Thunersees weg betrachtet, an die aufwärts stehende Scheere eines Krebses. Das große Lobhorn ist unersteiglich.

---

## Nr. 69. Schwarzbirg. *)

**Politische Lage.** Bern, A. Interlaken.
**Höhe.** 8102′ T. Frei.
**Gebirgsart.** Dunkle Schiefer und Kalke, auf Juragesteinen ruhend.
**Entfernung.** 11 Stunden.

Das Thal von Lauterbrunnen ist gleich einer tiefen Gebirgsspalte zwischen steilen, bei 1000 Fuß hohen Wänden eingeklemmt. Die westliche Thalwand erhebt sich dicht hinter den Wohnungen des Dorfes (2450′) theils in jähen begrasten und bewaldeten Halden, an welchen sich der Kirchweg nach den Bergdörfern Mürren (5055) und Gimmelwald (4090) emporschlängelt, theils in senkrecht aufstrebender Fluh, über deren Rand die Bergwasser stäubend herniederwallen. Oberhalb dieser Thalwand liegt eine weit ausgebreitete Wiesenterrasse, auf welcher jene Dörfer gruppirt sind. Das Gebirge selbst aber erhebt sich, mit Alpweiden bekleidet, höher und gestaltet sich zu einem mächtigen

*) Siehe die Bedeutung von Birg bei Hinterbirg, Nr. 30.

Felsenkamm, dessen rauher nördlicher Absturz in ziemlich gleichförmiger Abdachung das Hochthal von Saus begrenzt, während auf der Südseite sporenähnliche Ausläufer sich ablösen, in deren Schooß die höheren Alpen geborgen sind. Der äußerste nördliche Gipfel jenes Felsenkammes trägt den Namen Schwarzbirg, und wir vermögen auf unserer Zeichnung dessen Spitze zu erkennen, wie sie zur Rechten der Lobhörner emporragt. Der hohe, rauhe, zum Theil in verwitterten und zerklüfteten Felsen emporstrebende Gebirgsrücken, der sich vom Schwarzbirg in südwestlicher Richtung nach dem Schilthorn erstreckt, heißt der Schwarzgrat. Eine Gipfelerhebung desselben wird Bietenhorn (8511') genannt. Bieten heißt im Oberlande der Ausschnitt im Hintertheil des Schiffes. Ob aus dieser Bedeutung auch jener Bergname herzuleiten sei, vermag der Verfasser nicht zu entscheiden. Der Name Schwarzbirg und Schwarzgrat bezieht sich wohl auf die schwarze Farbe des diesen Gebirgskamm bedeckenden Gesteins. Ostwärts stuft sich von dem Gipfel des Schwarzbirg die Wurzeleck gegen jene Alpenterrasse ab; in nordwestlicher Richtung aber fällt die scharfe Gebirgskante über das Weißbirg (einen Felsen von hellgrauem Kalk), das Wenghorn oder Schlechtwänghorn und die Marcheck herunter. Unmittelbar am Fuße des Schwarzbirg, durch jene Ausläufer begrenzt, breiten sich die Alpentriften von Wintereck und Pletschen aus. Die Pletschenalp hat einen Umfang von ungefähr 3 Stunden; sie ist zu 233 Kühen gesetzt und wird gewöhnlich mit 14 Kühen neben 400 Schafen und einer großen Anzahl Rinder beweidet. Auf dieser Alp entspringt auf der Stelle, „bei sieben Brünnen" genannt, in sieben unweit von einander hervorrieselnden Quellen der Pletschbach, der tiefer nach einem ersten bedeutenden Sturze aus einer senkrechten Höhe von 900' in das Thal sich schwingt und den berühmten Staubbach bildet, den Byron so gern mit dem Schweif des bleichen Rosses in der Offenbarung Johannis vergleicht, worauf der Tod reitet.

Wintereck ist zwar größer als Pletschen, aber dennoch bloß von 200 Kühen Setzung. Die Lage der Alphütten des Oberberges ist sehr malerisch. Am Rande der blumigen Trift gelagert, haftet das Auge des Weilenden an eines Sommerabends stiller Pracht mit Wonnegefühl an den umstehenden Bildern der Gebirgswelt, die von des Thales Abgrund

bis auf den Eisgipfel der Jungfrau ihre erhabenen Schönheiten in schweigender Größe enthüllt, während grasende Kühe, hüpfende Rinder, stampfende Rosse und der Ziegen muntere Schaaren in regem, buntem Treiben auf der weitschichtigen Alpweide sich herumtummeln, und der Ruf des Hirten, der Glockenklang der weidenden Heerde sich mit dem dumpfen Donnerschall stürzender Lawinen vermischt. Es ist dieses eine Naturscene ähnlich derjenigen, welche die Wengernalp darbietet, ja in ihrer Gruppirung noch schöner und reicher und das Gemüth ansprechender durch die Abgeschiedenheit des Standorts und die außerhalb des Touristenreviers liegende, ächt idyllische Umgebung.

Von Lauterbrunnen, welches 14 Wegstunden von Bern entfernt ist, läßt sich das Schwarzbirg in 5 Stunden besteigen. 2½ Stunden bedarf es, um den Oberberg der Wintereckalp zu erreichen; in 2½ Stunden erklimmt man von da den Gipfel, wenn man in gerader Richtung über die steilen Grashalden des Widderfelds und die mit schieferigem losem Gefüge überdeckten Abstürze emporsteigt. Weniger rauh und steil ist der Weg, der in östlicher Umgehung der Wurzeleck über die Schafweiden des hochgelegenen Engethals an der Südseite nach dem Ziele führt. Auch von der Alp Saus bietet die Besteigung dem gewohnten Berggänger keine Schwierigkeit dar. Aber nur dem furchtlosen Gemsenjäger ist es vorbehalten, vom Schwarzbirg aus den Kamm des Schwarzgrats in seiner ganzen Ausdehnung bis an das Schilthorn zu überschreiten.

Die Aussicht vom Schwarzbirg kann wegen der Höhe des Standpunktes und der Nähe der begletscherten Gebirgskolosse des Lauterbrunnenthals als eine der erhabensten bezeichnet werden. Jedoch wird dieser Gipfel durch das nahe Schilthorn überragt und der Wanderer, den seine Kühnheit oder Forschungslust antreibt, diese Hochregionen zu besuchen, wird sich durch die günstigere Lage und die zierliche Gestalt dieser im weißen Firnmantel auftauchenden Alpenzinne leicht bewegen lassen, den niedrigeren Gipfel des Schwarzbirg zu umgehen, um nach etwas mehr Mühe auf dem Gipfel des Schilthorns reicheren Genuß zu finden.

Unter den Trümmern der Schwarzbirgkette, so wie auf den Saus-

alpen findet man in dem Kalk, der im Hintergrund die oberste Stufe bildet, als Seltenheit Belemniten *).

Ueber die Flora siehe Nr. 76.

## Nr. 70. Großschiffli.

Eine Spitze, welche zunächst am Morgenberghorn durch den Grat gebildet wird, der sich von Unterseen über den Abendberg nach jenem emporzieht (siehe Nr. 71).

## Nr. 71. Morgenberghorn.

**Politische Lage.** Bern, A. Interlaken, Grenze gegen A. Frutigen.

**Höhe.** 6990'. T. Tralles.

**Gebirgsart.** Schwarzer und grauer Kalk und Schiefer (alpinische Kreide) auf Jura ruhend und von Nummulitenkalk und Sandstein bedeckt.

**Entfernung.** 9½ Stunden.

Aus der Ebene von Unterseen (1724') wirft sich eine Gebirgsstrecke auf, die das obere, südliche Ufer des Thunersee's einfaßt und, vorerst hart am Ufer hinziehend, sich in südwestlicher Richtung ausdehnt, bis sie in ihrem weitesten Abstande vom See in dem Gipfel des Morgenberghorns kulminirt, dann wieder dem Ufer sich nähernd, in der Richtung gegen Nordwesten nach dem waldreichen Hügelgelände von Aesche sich versenkt und in ihren letzten Niederungen den schmalen Strich zwischen dem See und der Kander ausfüllt. Es beginnt diese Gebirgsstrecke mit dem waldgekrönten Vorhügel des Kleinen Rugen (2330'), an dessen Seite der romantische Fußsteig durch die Wägnern nach der Ruine von Unspunnen und Wilderswyl hinführt, und von dessen freier gelegenen Höhenpunkten ein bezaubernder Ueberblick auf das vielgefeierte Bödelein genossen wird. In drei-

*) Studers Geologie der westl. Schweizeralpen.

tem, mit Waldung bewachsenem Fuß steigt sodann das Gebirge in dem Großen Rugen (3620') empor, und gestaltet sich oberhalb dieses zu einem schmalen Rücken, der den Namen Eck und Abendberg (5630') trägt. Die Hochwaldung des Abendberges grenzt bereits an die Alpenregion, und die freien Wiesenhöhen dominiren das herrliche Thal- und Seegelände und gestatten zugleich eine Prachtaussicht nach den Riesengestalten des Hochgebirges. Hier wohnte in früherer Zeit Kasthofer, der Veteran der schweizerischen Forstmänner, und betrieb versuchsweise die Zucht tibetanischer Ziegen. Jetzt besteht daselbst eine Heilanstalt für Kretinen, die seit der kurzen Zeit ihrer Gründung einen europäischen Ruf erlangt hat, obwohl ihre Resultate noch zweifelhaft sind. Ihr Gründer und Leiter ist Dr. Guggenbühl. Die Kretinenanstalt liegt 3400' ü. M. — Oberhalb des Abendbergs wird der Gebirgsrücken zusehends schmäler, ja zur eigentlichen Schneide, und bildet in allmäliger Steigung eine Reihe gleichförmiger Anschwellungen oder Spitzen, deren äußerste sich an den hochragenden Kulm des Morgenberghorns anlehnt. Die erste dieser Spitzen trägt noch lichte Waldung auf ihrem Scheitel und heißt die Hohe Eck (Nr. 65). Von hier an ist die Grathöhe mit Rasen bekleidet. Die zweite Spitze heißt die Rothe Eck (Nr. 66). Die Gratstrecke, die sich über diese beiden Spitzen ausdehnt, wird auch Därliggrat genannt, weil die Ortschaft Därlingen am Fuße des Berges liegt. Sodann folgen das Kleinschiffli (Nr. 67) oder die Fareck und das Großschiffli (Nr. 70). Mit dem Namen Far wird eine besondere Grasart (Dactylis glomerata oder Nardus stricta) bezeichnet. Der Theil der Grates, den diese beiden letztgenannten Spitzen einnehmen, heißt auch Leensiggrat, von dem Dorfe Leißigen, das am nördlichen Fuße liegt. Endlich führt die schmale Bergkante auf den Gipfel des Morgenberghorns. Derselbe bildet einen Flächenraum von etwa 30 Quadratfuß und ist ringsum, auf der Nord- und Südseite in breitem Absturz, in der Richtung des Gebirgszuges aber in schmaler First sehr steil abgerissen. Rauhe Trümmerhalden und nacktes Gestein, an welchem hie und da spärliches Gras hervorsproßt, bedecken das Gehänge des Gipfels. Erst in einer Tiefe von vielleicht 1000 Fuß beginnt mit der Alpenhöhe von Hutmaad der mit Tannen gekrönte Bergrücken, der über den schmalen Grat der Grebern (4580') gegen die

aussichtsreiche Aeschiallment sich abstuft und endlich in den Hügelhöhen von Aeschi (2700') verläuft. Auf der Mittagseite lehnt sich ein schmales Gebirgsjoch an die Trümmerhänge des Morgenberghorns und verbindet dasselbe mit der Schwalmern. Es bildet dieses Joch zugleich die Wasserscheide zwischen dem Suldthale und dem Thale von Sareten, welche den südlichen Fuß der geschilderten Gebirgskette begrenzen. Auf der Sattelhöhe liegt die Alp Renggli (5280'), und ein rauher Gebirgspfad führt von Aeschi oder Mühlenen in 6 Stunden darüber nach Unterseen. Das Morgenberghorn wird auch nur schlechtweg der „Morgen," und der nördliche gähe Absturz desselben der „lätze" Morgen genannt. Es ist dieses ein von den Bergbewohnern gebrauchter Ausdruck um die schlimme, unfruchtbare oder unzugängliche Seite eines Berges zu bezeichnen. So heißt die schmal abgerissene Westseite der Schwalmern die lätze Schwalmern, der steile nördliche Abfall der Mähre im Simmenthal die lätze Mähre u. s. f.

Der nördliche Abfall der Gebirgskette des Morgenberghorns ist zwischen diesem und dem großen Rugen in seiner ganzen Ausdehnung steil und rauh. Die schroffen Halden sind durch ein mächtiges, in schräger Linie ansteigendes Felsenband durchzogen. Zwei tiefe Einschnitte, die gleich Radgeleisen diese Felsenschicht verfolgen, tragen den Namen „des Teufels Karrweg." Der Teufel, meldet die Sage, mit Pfaffen und Nonnen zu Interlaken in freundlichstem Vernehmen, habe die einen und die andern oft in der Kutsche hierdurch auf den Gipfel des Berges oder auf die Suleck geführt und droben blocksbergische Tänze und ausgelassene Feste veranstaltet. So erzählt uns Wyß. — Unterhalb der steilen Gipfelmasse des Morgenberghorns und von da hinweg bis zum Auslauf des Gebirges gegen Aeschi sind die Abhänge zahmer, und die Abdachung ist weniger schroff. Oberhalb des Dorfes Leißigen befindet sich die Horneckalp (3970') und der Stoffelberg (2610'). Gegen das Saretenthal ist der Gebirgsgrat, wenn auch im Allgemeinen nicht in solcher Steilheit wie auf der Nordseite, doch immerhin stark abschüssig gesenkt. Statt der Felsen und Waldgehänge erscheinen aber vorzugsweise glatte, begraste Halden, tiefer von Gräben durchfurcht, die ihr Wasser dem Saretenbache abgeben. Hier dehnen sich die Alpen Innerberg mit

93 Kuhrechten, Außerberg mit 120 Kuhrechten und unterhalb der Eck die Seiteweiden aus. Gegen das Suldthal zu ist der schroffe, oft felsige Absturz mehrentheils bewaldet.

Was die Zugänglichkeit dieser Gebirgsstrecke anbelangt, so führt von Unterseen ein guter Reitweg in 2 Stunden nach dem Abendberg und von da, sowie aus dem Saretenthale, kann man die verschiedenen Gipfelpunkte besuchen. Die Steilheit der oberen Gebirgstheile und die schwindelerregende Schärfe des Grats machen aber deren Bereisung etwas schwierig und setzen bei dem Wanderer Muth und Vorsicht voraus. — Zwischen dem Morgenberghorn und dem großen Schiffli ist eine Einbiegung des Grates, den man hier auf schmalem, kaum wahrnehmbaren Schaffsteige übersteigen kann und von Aeschi oder Leißigen gelangt man sodann nach dem Saretenthale hinüber. Das große Schiffli ist von dieser Gratniederung hinweg nur dem Schwindelfreien zugänglich. Eine äußerst schmale Kante zwischen gähnenden Abstürzen muß überschritten werden. Der südliche Absturz besteht aus kahlen Felsplatten. Von Aeschi über die Aeschiallmend und den Greberngrat bis auf das Schiffli sind 3½ Stunden Wegs zu rechnen. Weniger schwierig ist dessen Besteigung auf der Ostseite. Die Aussicht ist schön, der Blick von der scharfen Schneide hinunter in die Tiefe des Sees schwindelerregend. Je weiter man längs dem Graben gegen den Abendberg zu vorrückt, desto schöner und fesselnder wird sie, indem das reizende Bödeli besser zu Gesicht kommt, und die Massen der Hochgebirge, namentlich das Wetterhorn und die Eiger freier hervortreten.

Den schönsten Aussichtspunkt zwischen dem Morgenberghorn und dem Abendberg gewährt unstreitig die Hohe Eck. Hier sind dem Auge das Bödeli und das Lütschinenthal frei enthüllt. Das Wellhorn mit dem obern Grindelwaldgletscher, Schreckhorn, Eiger und Mönch zeigen sich in kolossaler Größe und Pracht. Von keinem andern Punkte bietet sich ein so vollständiger und klarer Ueberblick über das Becken des Thunersees dar. Dem kühnen Steiger winkt jedoch der dominirende Kulm des Morgenberghorns. Da kann er seiner Glieder Kraft und seines Auges Festigkeit erproben. Dort ist ihm aber auch zum Lohne ein erhabener Genuß bereitet.

Als der Verfasser im Jahr 1831 in Begleit eines jungen Naturfreundes eine Wanderung auf das Morgenberghorn unternahm, wählte er den Weg von Thun über Aeschi nach dem Suldthal (Aeschi liegt 8½ Wegstunden von Bern). Es war eine stille, herrliche Mondnacht. Wohlgemuth schritten die beiden Wanderer durch die ihnen damals unbekannte Gebirgsgegend. Zwei kleine Stunden hinter Aeschi liegen in einem Thalkessel die Hütten von Lauenen mit einer Sägemühle. Unmittelbar dahinter gestaltet sich die Thalkluft zur hohen Felsenstufe, über welche das Thalwasser, das hier noch den Namen Lattreienbach trägt und erst von jener Mühle hinweg, wo das Seitenthal des Oberfoldbergs ausmündet, Suldbach genannt wird, zwischen nahgedrängten Uferwänden sich mehrere hundert Fuß hoch herabstürzt und eine sehenswerthe Kaskade bildet. Der plötzliche Anblick dieser zitternden Säule von Silberschaum, die von dem Mondstrahl magisch beleuchtet aus dem Tannendickicht der nächtlichen Kluft hervorschimmerte, überraschte die Wanderer. Dicht neben dem Fall vorbei schlängelte sich sodann der Weg auf einmal steil aufwärts. Hinter den nahen, engverschlungenen Berggestalten war der Mond verschwunden. Riesenhafte Tannen bekränzten die Thalgehänge. Dichte Finsterniß war eingetreten. Nur das Getöse des Bergstroms unterbrach die unheimliche Stille, bis es sich allmälig in der Tiefe verlor. Mitlerweile begann der Morgen zu dämmern, die schwächern Sterne verblichen und ein frischer Wind rauschte durch die weithin ragenden Aeste des alten Fichtenwaldes. Rastlos drangen die Wanderer weiter durch das wieder ebener gestaltete Thal, und als sie sich Angesichts des hintersten Beckens, wo die Hütten der Lattreienalp am Fuße des Renggli gebettet sind, in der unmittelbaren Nähe des Morgenberghorns wußten, da verließen sie aufs Gerathewohl den gebahnten Weg und kletterten pfadlos zur Linken an der gähen Berghalde empor, mit den Händen an Gras und Gesträuche sich festklammernd und auf Steinblöcke fußend, die, dem ungewohnten Gewicht nachgebend, sich losrissen und krachend in den Abgrund rollten. Allgemach wurde der Abhang weniger schroff, der Gesichtskreis freier, freier das durch die Ungewißheit eines sichern Ausgangs beklommene Gemüth! Leichter schritt der Fuß durch den bethauten Blumenteppich nahrhafter Bergweide. Eine ärmliche Alphütte winkte den Wandrern zur augenblicklichen Rast. Sie klopften

an. Ein altes Weib, dem ſchlechten Lager enteilend, mit ungekämmtem Haar, in der flüchtig umgelegten, ſchmutzigen Hülle garſtig anzuſchauen, öffnete gutmüthig die mit dem hölzernen Riegel geſchloſſene Thür, und reichte den Ermatteten Milch, Ziegenkäſe und hartes Brod. — Kurz war die Raſt. Das Ziel ſtand nahe. Einer Stunde bedurfte es von der gaſtlichen Hütte der Huthmaadalp, um daſſelbe zu erreichen; die Zeit drängte, denn ſchon ſtreuten die Engel des Lichtes ſchimmernde Roſen auf des Himmels Decke, um der nahenden Tageskönigin die Siegesbahn zu ſchmücken. Die Erſteigung der Felſenmauer, die hier das Horn umzieht, hemmte auf einige Augenblicke die geflügelten Schritte. Schon erglühten die Zinnen des Nieſens und Stockhorns im Purpurſtrahl der aufgehenden Sonne! — Von dem oberen Rande jener Felſenmauer ſtuft ſich eine abgerundete, ſteinige Firſt gegen die höchſte Spitze empor; zu beiden Seiten ſchweift das Auge über ungeheure Trümmerhalden. Eine Gemſe, aus ihrer einſamen Morgenruhe geſtört, ſprang leichten Fußes darüber hinweg. Endlich ward das Ziel erreicht, und im Vollgenuß der wunderſchönen Ausſicht, welche derjenigen des Nieſens keck an die Seite geſtellt werden kann, wurden die Mühen der Nacht vergeſſen.

Da wiegten ſich in der Tiefe in ihren bergumkränzten Becken die Gewäſſer des Thuner- und Brienzerſees, und zwiſchen ihnen entfaltete ein kleines Paradies ſeine Reize. Jenſeits erhoben ſich, den Fuß mit Wieſen und Waldung und freundlichen Ortſchaften geſchmückt, die Gebirgsſtöcke des Beatenberges, des Hohgants, der Schratten und des Feuerſteins. Der Brienzergrat offenbarte ſeine ſchroffen Raſenwände. Der Hohbriſen, die Melchthal- und Engelbergergebirge traten auf. Oſtwärts entwickelte ſich das Chaos von Felshörnern, die dem Gebirgsſtocke des Faulhorns und Wildgerſts angehören. Mit dem Suſten und Wellhorn erſchloß ſich der Kranz der begletſcherten Hochalpen, dem das Wetterhorn, das Schreckhorn, die Eiger und Jungfrau entragten. In ernſter Nähe erhob ſich der Rieſengrat der Suleck, die Lobhorngruppe und das ſchrecklichwilde Felſengerüſte der Schwalmern. Rechts an dieſe reihten ſich Firſt und Dreiſpitz. Im Weſten brüſtete ſich die ſtolze Rieſenkette mit ihren reichen Alpen, die Gebirgswelt des Simmenthals erſchloß ihre Thore, und die Stockhornkette ſtreckte ihre hundert ſchlanken Gipfel empor. Gegen Nordweſten

überflog der Blick die Hügel- und Flächengefilde des breiten Thals, das zwiſchen den Alpen und dem Jura ausgeſpannt iſt.

Das Herabklettern an der öſtlichen Kante des Horns, welche ſtellenweiſe nicht viel mehr als einen halben Fuß breit ſein mag, war etwas mißlich und erforderte Muth und Vorſicht. Wer ſich nicht ganz auf ſeinen Kopf verlaſſen kann, der wage dieſen Gang nicht. Glücklich erreichten die Wanderer die Spur des Schafwegs, der zwiſchen dem Horn und dem Großſchiffli die Schneide durchkreuzt; ohne weitere Gefahr ſtiegen ſie nach den Alpweiden hinunter, erreichten in etwa 4 Stunden Unterſeen und kehrten noch am nämlichen Abend nach Bern zurück.

Schließlich ein Wort über die geologiſchen Verhältniſſe der Kette des Morgenberghorns. Sie beſteht vollſtändig aus Kalk und Sandſteinen, welche zum größten Theil der Sekundär- und Tertiärformation angehören und in ſehr dunkler und verworrener Lagerung theils mit den Gebilden der Schilthornkette, theils mit denjenigen der durch den See getrennten Nalligſtöcke in Zuſammenhang zu ſtehen ſcheinen. Einer höchſt beſchränkt zu Tage tretenden juraſſiſchen Grundlage aufgeſetzt, gelangen beſonders die Kreidegeſteine (Spatängen- und Rudiſtenkalk) und in noch höherem Maße die Nummulitenformation zur Ausdehnung. Am weſtlichen Abfall der Kette wird ein ziemlich bedeutendes Gipslager ausgebeutet.

Ueber die Flora ſiehe Nr. 76.

---

## Nr. 72. Auf Hohburg.

So heißt die Anhöhe des Belpbergs bei den Häuſern von Hohburg. Die Nummer 72 bezeichnet die Stelle des alten Schloſſes (ſiehe die Schilderung des Belpberges bei Lit. A.).

---

an. Ein altes Weib, dem ſchlechten Lager enteilend, mit ungekämmtem Haar, in der flüchtig umgelegten, ſchmutzigen Hülle garſtig anzuſchauen, öffnete gutmüthig die mit dem hölzernen Riegel geſchloſſene Thür, und reichte den Ermatteten Milch, Ziegenkäſe und hartes Brod. — Kurz war die Raſt. Das Ziel ſtand nahe. Einer Stunde bedurfte es von der gaſtlichen Hütte der Huthmaadalp, um daſſelbe zu erreichen; die Zeit drängte, denn ſchon ſtreuten die Engel des Lichtes ſchimmernde Roſen auf des Himmels Decke, um der nahenden Tageskönigin die Siegesbahn zu ſchmücken. Die Erſteigung der Felſenmauer, die hier das Horn umzieht, hemmte auf einige Augenblicke die geflügelten Schritte. Schon erglühten die Zinnen des Nieſens und Stockhorns im Purpurſtrahl der aufgehenden Sonne! — Von dem oberen Rande jener Felſenmauer ſtuft ſich eine abgerundete, ſteinige Firſt gegen die höchſte Spitze empor; zu beiden Seiten ſchweift das Auge über ungeheure Trümmerhalden. Eine Gemſe, aus ihrer einſamen Morgenruhe geſtört, ſprang leichten Fußes darüber hinweg. Endlich ward das Ziel erreicht, und im Vollgenuß der wunderſchönen Ausſicht, welche derjenigen des Nieſens keck an die Seite geſtellt werden kann, wurden die Mühen der Nacht vergeſſen.

Da wiegten ſich in der Tiefe in ihren bergumkränzten Becken die Gewäſſer des Thuner- und Brienzerſees, und zwiſchen ihnen entfaltete ein kleines Paradies ſeine Reize. Jenſeits erhoben ſich, den Fuß mit Wieſen und Waldung und freundlichen Ortſchaften geſchmückt, die Gebirgsſtöcke des Beatenberges, des Hohgants, der Schratten und des Feuerſteins. Der Brienzergrat offenbarte ſeine ſchroffen Raſenwände. Der Hohbriſen, die Melchthal- und Engelbergergebirge ragten auf. Oſtwärts entwickelte ſich das Chaos von Felshörnern, die dem Gebirgsſtocke des Faulhorns und Wildgerſts angehören. Mit dem Suſten und Wellhorn erſchloß ſich der Kranz der begletſcherten Hochalpen, dem das Wetterhorn, das Schreckhorn, die Eiger und Jungfrau entragten. In ernſter Nähe erhob ſich der Rieſengrat der Suleck, die Lobhorngruppe und das ſchrecklichwilde Felſengerüſte der Schwalmern. Rechts an dieſe reihten ſich Firſt und Dreiſpitz. Im Weſten brüſtete ſich die ſtolze Rieſenkette mit ihren reichen Alpen, die Gebirgswelt des Simmenthals erſchloß ihre Thore, und die Stockhornkette ſtreckte ihre hundert ſchlanken Gipfel empor. Gegen Nordweſten

überflog der Blick die Hügel- und Flächengefilde des breiten Thals, das zwischen den Alpen und dem Jura ausgespannt ist.

Das Herabklettern an der östlichen Kante des Horns, welche stellenweise nicht viel mehr als einen halben Fuß breit sein mag, war etwas mißlich und erforderte Muth und Vorsicht. Wer sich nicht ganz auf seinen Kopf verlassen kann, der wage diesen Gang nicht. Glücklich erreichten die Wanderer die Spur des Schafwegs, der zwischen dem Horn und dem Großschiffli die Schneide durchkreuzt; ohne weitere Gefahr stiegen sie nach den Alpweiden hinunter, erreichten in etwa 4 Stunden Unterseen und kehrten noch am nämlichen Abend nach Bern zurück.

Schließlich ein Wort über die geologischen Verhältnisse der Kette des Morgenberghorns. Sie besteht vollständig aus Kalk und Sandsteinen, welche zum größten Theil der Sekundär- und Tertiärformation angehören und in sehr dunkler und verworrener Lagerung theils mit den Gebilden der Schilthornkette, theils mit denjenigen der durch den See getrennten Kalligstöcke in Zusammenhang zu stehen scheinen. Einer höchst beschränkt zu Tage tretenden jurassischen Grundlage aufgesetzt, gelangen besonders die Kreidegesteine (Spatangen- und Rudistenkalk) und in noch höherem Maße die Nummulitenformation zur Ausdehnung. Am westlichen Abfall der Kette wird ein ziemlich bedeutendes Gipslager ausgebeutet.

Ueber die Flora siehe Nr. 76.

---

## Nr. 72. Auf Hohburg.

So heißt die Anhöhe des Belpbergs bei den Häusern von Hohburg. Die Nummer 72 bezeichnet die Stelle des alten Schlosses (siehe die Schilderung des Belpberges bei Lit. A.).

---

## Nr. 73. Hohburg.

Vier einzelne Häuser auf dem nördlichen Höhenrande des Belpberges in der Kirchgemeinde Belp, 35 Minuten von der Kirche, 2 St. 30 M. von Bern entfernt.

---

## Nr. 74. Auf der Breiten.

Ein Hof in der Gemeinde Belp, am nördlichen Fuß des Belpberges, 15 M. von der Kirche, 1 St. 45 M. von Bern entfernt.

---

## Nr. 75. Schwalmern.

**Politische Lage.** Bern, Grenze zwischen dem A. Interlaken und Frutigen.

**Höhe.** 8427' B. Kasthofer.

**Gebirgsart.** Basis jurassischer Hochgebirgskalk. Darüber alpinische Kreide (Kalk und Kalkschiefer).

**Entfernung,** 10¼ Stunden.

Suleck, Morgenberghorn und die Lobhörner an Höhe überragend, erhebt sich der breite und wilde Gebirgsstock der Schwalmern als einer der ansehnlicheren Gipfel der mächtigen, gemsenreichen Gebirgsgruppe, welche zwischen dem Lauterbrunnenthal, dem Thunersee und dem Kienthal aufgestellt ist und in mancherlei Gipfelformen den blauen Aether berührt.

Zwischen dem Morgenberghorn nördlich, den Lobhörnern und dem Spaltenhorn östlich, dem Schilthorn südlich, der First westlich, mit welchen Bergspitzen sie durch vertiefte Joche verbunden ist, steht die Schwalmern gleichzeitig als Gebirgsknoten da, von welchem das Suldthal und der Spyggengrund in westlicher Richtung, das Saretenthal und das Thal von Saus in östlicher Richtung auslaufen. Unter jenen Nachbargebilden ist einzig das Schilthorn, das an Höhe sie übertrifft. Ihre Gipfelmasse tritt als ein von Norden gegen Süden ziehender Felsgrat auf, welcher verschiedene Erhebungen bildet. Stellen wir uns auf die Einsattlung des Renggli (5280'), so können wir

die Gebirgskante verfolgen, wie sie sich zwischen den hintersten Gründen des Suld- und Saxetenthals stufenweise über das Rengglihorn, das Wasmi, sodann in jäher Ansteigung auf den Knubel oder die Kleine Schwalmern (Schwalmihöri) und wieder in mehr gedehntem Rücken auf den vordersten nördlichen Gipfel der Schwalmern erhebt. Dieser hat die Form einer flachgedrückten Kuppe von wenigen Schritten im Umfang. Ein scharfer Kamm führt von da hinüber auf den höchsten Schwalmerngipfel, der mehr zugespitzt ist. Dann folgt ein dritter Gipfel, der den Namen Glütschhorn trägt. Endlich erscheint die äußerste südliche Spitze, das Rothhorn, zuweilen auch Drettenhörnli genannt (8629'), das gleich einem schlanken Felsenthurme von röthlichem Gestein auf den Grat gepflanzt ist. In kurzen, steilen Stufen senkt sich von hier der Gebirgskamm nach der Einsattlung der Kieneck hinab, über welche ein mühsamer Bergpaß aus dem Kienthal nach Saus hinüber geht. Die Grundlinie von dem Renggli bis zur Kieneck beträgt ungefähr eine Stunde.

Von unserem Standpunkte hinweg gesehen, verliert sich der Grat des Glütschhorns und Rothhorns hinter dem Hauptgipfel der Schwalmern, so daß diese in der Gestalt einer zugespitzten Pyramide sich darstellt. Ihre breiten Abstürze sind gegen Nordosten und Westen äußerst steil abgerissen. Die westliche oder dem Suldthale zugekehrte Seite wird die lätze Schwalmern genannt*). Sie umfaßt ein wüstes, von Lauezügen und Bachrunsen durchfurchtes, vielfach verwittertes Felsgehänge, an dem das Auge kaum hie und da ein Hälmchen Gras zu erspähen vermag. Dennoch unternehmen es versuchte Jäger hier emporzuklimmen. Eben so wild und kahl senkt sich der nordöstliche Absturz der Schwalmern in den Grund des Saxetenthals. An ihrem Fuß liegt auf schöner Rasenterrasse die Alp Neßleren mit ihren hübschen Wasserfällen. Sie ist durch den niederen Bergvorsprung der Burg von der Thalverzweigung getrennt, die von dem Rengglibach durchflossen wird.

Ein vortretendes Stück der Felsenwand, welche den Absturz gegen die Neßlerenalp bildet, heißt der Mönch oder die Mönchsfluh.

*) Die Bedeutung dieses Wortes ist bei Nr. 71 erklärt.

Gleich eingehauenen Pfaden ziehen sich zwei Furchen, eine höher, eine tiefer, längs der Felswand schräg aufwärts. Sie werden die „obere und untere Mönchsschnur“ genannt und sollen in früherer Zeit kühnen Jägern zu Schleichwegen gedient haben. Jetzt sind diese Gänge so zerfallen, daß sie Niemand mehr zu betreten wagt. Eine Felsenkante, die von dem nördlichen Schwalmerngipfel ausgeht und den Absturz gegen das Saxetenthal krönt, lehnt sich in ihrem flachen Auslaufe an den Fuß der Lobhörner an. Mit dieser Kante ungefähr parallel verläuft sich vom Rothhorn ein Grat in östlicher Richtung auf eine eben so merkwürdige Felsengestalt, wie sie das große Lobhorn aufweist, nämlich auf das Spaltenhorn (auch Breitart genannt), welches gegen das Sausthal lothrecht abgeschnitten ist. Die gesammte östliche Abdachung des Schwalmerngrats bildet zwischen jenen sie begrenzenden Kanten eine sanftgeneigte Hochfläche, die mit dem Namen Hohgant (von Gant, Felsenbruch, siehe die Anmerkung beim Art. Hohgant Nr. 13) bezeichnet wird und dem Auge ein Chaos von Felsen, Trümmerwüsten und Schneefeldern gewährt. Das Schmelzwasser des Schnees quillt als brausender Bach zwischen dem Lobhorn und Spaltenhorn in das Thal von Saus. Auch in südwestlicher Richtung stößt das Gebirge vom Rothhorn und dem höchsten Schwalmerngipfel kurze Seitenäste ab, deren Fuß von den Alpen Hohkien und Glütsch umgürtet ist.

Soviel über die topographische Lage dieses interessanten Gebirges. Die geologischen Verhältnisse desselben sind beim Schilthorn (Nr. 76) erläutert. Ebenso die Flora des Gebirgsstocks der Kander- und Lütschinenthäler. Von der Schwalmern insbesondere sind folgende Spezies bekannt: **Saxifraga Kochii** und **Campanula cenisia L.**

Die Schwalmern bleibt mit unvergänglichem Schnee belastet. Wenn auch selbst bei Menschengedenken, in seltenen äußerst günstigen Sommern ihre Winterdecke verschwand, so hat die Rauheit des Klimas und die Wildheit des Berges so zugenommen, daß seit einer Reihe von Jahren eine nicht unbeträchtliche Schneemasse auf ihren luftigen Zinnen haften geblieben ist. Dieser Berg trägt übrigens, wie wenig andere Alpenhörner, historische Merkmale seiner einstigen

Nutzbarkeit und seines verwilderten Zustandes. Der Name „Heimgärten," der jetzt noch einem Bezirke am höchsten östlichen Abhang der Schwalmern zukömmt, entspricht der Volkssage, daß vor Zeiten auf Suls und bis an die Schwalmern hinauf Heugüter gelegen seien. Die flache Gradniederung am westlichen Fuße der Lobhörner heißt noch jetzt das Schwingerplätzli, und auf dieser Stelle soll einst eine Stadt (d. h. wohl ein Läger von Alphütten) gestanden haben, wo Schwingfeste gehalten wurden. An der Seite der Mönchesfluh gewahrt man zerfallene Rasenhänge, welche den Gemsen zum Weideplatz dienen. Sie werden die Hohgantmäder genannt, und ihr Name deutet darauf hin, daß hier das Heu eingesammelt wurde. Einem alten Steuerurbar zufolge mußte ehemals von diesen Mädern eine Steuer oder Telle von jährlich Bz. 17½ entrichtet werden.

Die anwohnenden Bergleute geben der Schwalmern den Namen Schwalmenen. Ihrer Höhe und Wildheit wegen wird sie beinahe ausschließlich von Gemsjägern bestiegen, obgleich ihre Besteigung von mehreren Seiten her gefahrlos ist. Von Sareten aus bieten sich zwei Wege dar. In einer starken Stunde gelangt man nach der Alp Neßlern. Von da zieht sich südwärts eine Bergschlucht hinein. Sie wird in den Schöpfen*) genannt und ist von dem Mönchbache, einer Quelle des Gurben, bewässert. Im Hintergrunde dieser kurzen Schlucht klettert man an der steilen Bergwand empor und erreicht die Stelle, die das Schwingerplätzli heißt. Alsdann verfolgt man eine jener Schneebuchten, die sich gegen den Gipfelkamm hinziehen, und in wenigen Schritten wird dieser erklommen. Auf diesem Wege bedarf es zur Besteigung der Schwalmern von der Alp Neßlern hinweg etwa 3 Stunden. Weniger steil, aber etwa drei Viertelstunden weiter, ist der Weg nach der Alp Bellen, von da schräg aufwärts gegen die niederste Suleck und um das kleine Lobhorn herum auf das Schwingerplätzli, wo man mit jenem erstenerwähnten Wege zusammentrifft. Freilich muß sich der Leser hier nicht mehr gebahnte Wege vorstellen. Auch von der Alp Suls kann man durch das Färthal gegen die niederste Suleck emporsteigen und von da den letztbezeich-

*) Schopf ist gleich Felsenkopf, es kommt von Schaub, goth. Skufta, holl. top oder stop, ital. ciuffo und bedeutet eigentlich einen Schopf von Haaren. (Frisch.)

neten Weg verfolgen, oder aber das Lobhorn an seiner Mittagseite umgehen und zwischen diesem und dem Spaltenhorn hinaufschreiten. Keine größere Schwierigkeit bietet die Besteigung aus dem Sausthal und von der Glütschalp dem rüstigen Berggänger dar.

In seinen Knabenjahren hörte der Verfasser einst von dem für unsere Alpennatur so begeisterten Dichter der Parthenais die Aeußerung, daß zu einer klaren Uebersicht der großartigen Gebilde des Berner-Hochlandes kein Standpunkt geeigneter sein dürfte, als der erhabene Gipfel der Schwalmern. Diese hingeworfenen Worte hafteten fest in dem jugendlichen Gemüthe und es ruhte nicht, bis es sich von der Wahrheit derselben überzeugen konnte. Indessen wurden die gehegten Erwartungen des Verfassers nicht in vollem Maße erfüllt, als er im Jahr 1838 an einem schönen Herbsttage auf dem Gipfel der Schwalmern stand. Allerdings entfaltet sich daselbst ein wunderschönes Panorama. Die Faulhornaussicht mag dasselbe nicht übertreffen; vielmehr steht man hier fast eben so nahe den Riesenhäuptern des Hochgebirges gegenüber und der Blick nach der Tiefe und Weite des Landes ist umfassender und bestimmter, als von jener berühmten Alpenspitze. Die genahten, hohen Gipfel des Schilthorns und Schwarzbirgs beschränken aber einiger Maßen die freie Ansicht der Gletscherkette, obwohl sie selbst wieder durch ihre mächtigen Profile und ihren ernsten Ausdruck die gewaltigen Bilder des Gemäldes vermehren helfen.

Jedenfalls wird die Schwalmern, wegen ihrer Abgelegenheit, ihrer abschreckenden äußeren Gestalt, des Mangels an naher Zufluchtsstätte und bequemer Zugänge niemals ein Touristenziel werden. Würde sich doch selbst unter der Masse der Herrenführer, die sich dort im Bödelein dem Fremden zu Dutzenden aufdrängen, kaum *einer* finden lassen, der die Schwalmern selbst bestiegen hat und als zuverläßiger Wegweiser dienen könnte. Der unerschrockene Forscher oder Naturfreund, dem es vorbehalten bleibt, auf dieser stolzen Hochwarte die Offenbarungen einer großen Natur zu feiern, muß sich seinen sicheren Begleiter aus der Zahl der Jäger oder Hirten in Sareten, auf Suls, auf Lattreien oder auf der Glütschalp erkiesen.

# Nr. 76. Schilthorn.

**Politiſche Lage.** Bern, Grenze zwiſchen dem A. Interlaken und Frutigen.

**Höhe.** 9187'. T. Frei.

**Gebirgsart.** Baſis, juraſſiſcher Hochgebirgskalk. Darüber alp. Kreide (Kalk und Kalkſchiefer).

**Entfernung.** 11 Stunden.

Wer von Bern aus die Hochalpen betrachtet, der gewahrt zwiſchen dem Felſengürtel der Kalkſtöcke und der Pyramide des Nieſen, die Gegend bezeichnend in welcher das Becken des Thunerſees liegt, eine Gruppe von dunkeln Gebirgen, die, obſchon den Mittelalpen angehörend, dennoch auf ihren kahlen, wild durchfurchten Kuppen nie ganz von Schnee entblößt ſind. — Mitten aus dieſem Gewirre finſterer Berggeſtalten, etwas verloren im Hintergrunde zwiſchen den vorgeſchobenen Maſſen der Schwalmern und der Kilchfluh, blickt, oft kaum wahrnehmbar, weil er mit den naheſtehenden Firnen des Hochgebirges an Höhe und Farbe wetteifert, ein Gipfel hervor, der ſich durch die reine Schneekappe auszeichnet, mit welcher auch im höchſten Sommer ſein ſtarres Felſenhaupt geſchmückt iſt. Dieſer Gipfel iſt das Schilthorn*).

Wenn wir die topographiſche Lage des Schilthorns in's Auge faſſen, ſo erkennen wir daſſelbe als Kulminationspunkt ſowohl des vielgliedrigen Gebirgsſtockes, der als Vorwall der beeisten Zinnen des Gſpaltenhorns und der Büttloſa das Thal von Lauterbrunnen von dem Kanderthale ſcheidet und ſeinen nördlichen Fuß in die Tiefe des Thunerſees verſenkt, als auch zunächſt des hohen Felſenkammes, der unter dem Namen Schwarzgrat in nordöſtlicher Richtung von ihm nach dem Gipfel des Schwarzbirgs ausläuft. Als ein gegen Norden vorſtehendes Felſenpoſtament des Schilthorns erſcheint die Kilchfluh (auch Schilt an Hohkien genannt), welche in lothrechten Wänden und jähen Trümmerhalden gegen das vertiefte Joch der Kieneck und die Alpenterraſſe des Kienbodens oder Hohkien abgeſchnitten iſt.

*) Schilt bedeutet eine Dachfirſt.

Eine hohe Bergwand senkt sich von dieser Alpenterrasse nach dem hintersten Grunde des kleinen Kienthals oder Spyggengrundes herab. Drei Bäche: der Weißbach, der Ferrichbach und der Hengstbach, stürzen sich über diese Bergwand hinunter. Diese Gegend lieferte seiner Zeit eine reichliche Ausbeute zu Hallers unsterblicher Hist. Stirp. Helv.

Westwärts steht das Schilthorn vermittelst der Gratniederung des Rothenheerdes mit den Andrist- und Hundshörnern in Verbindung. Schroffe Felsen und Schneehänge bilden hier den Absturz des Gipfels; ein rauher Jägerpfad führt aus dem Spyggengrund über den rothen Heerd nach Sevinen. Gegen Südosten sind die kahlen Felswände und Schieferhalden des Schilthorns gegen das enge Schiltthal gekehrt, welches in seinem Schooße die Triften der nach Gimmelwald gehörenden Schiltalp, mit 180 Kuhrechten, birgt und von dem Schiltbache bewässert ist. Dieses Hochthal ist auf der einen Seite durch den Schilt- oder Wasengrat eingedämmt, welcher sich von der südöstlichen Kante des Horns ablöst, in der schroff abfallenden Doppelspitze des Bräunli (6619') endet und die Schiltalp von der Alp Boganggen, die zu der großen Sevinenalp gehört, scheidet. Auf der anderen Seite wird das Schiltthal durch den Grat des Widderfelds von dem Mürrenberge geschieden. Dieser Grat stuft sich gegen die kahle Felsenmasse des Weißbirgs empor, und dieses letztere schließt sich an den Schwarzgrat an. Ein wildes Hochthal, welches den Engeschafberg umfaßt und welchem der Mürrenbach, über ein hohes Felsenbord niederstürzend, entströmt, liegt zwischen dem Vorwall des Weißbirgs und dem Schwarzgrat verborgen. Hoch oben im Gebirge, vom Schilthorngipfel, dem Schwarzgrat und Weißbirg umschlossen, befindet sich in einem wilden Felsenkessel der Trichter des Grauen Sees, dem der Schiltbach entquillt. Es giebt Jahre, wo dieser kleine Alpensee seine Schneedecke nie ganz verliert. Im Nordosten endlich fallen die schwarzen Wände des Schilthorns in den Grund des Sausthals ab. Dieses hohe Alpenthal dehnt sich bei zwei Stunden lang an der Nordseite des Schwarzgrats aus. Die Thalsohle bildet verschiedene unregelmäßige Terrassen. Der Sausbach, der das Thal durchfließt, stürzt vor seiner Vereinigung mit der Lütschine in mehreren mächtigen Fällen über die Bergwand

hinunter. Die enge wilde Kluft, welche die weitspritzende Wassermasse aufnimmt, wird die Hölle genannt. Von den Häusern im Sandweidli an der Straße nach Lauterbrunnen bedarf es kaum einer Viertelstunde, um diese furchtbarschöne Scenerie anzuschauen. Saus hat 563 Kuhrechte; die Hauptläger sind Oberberg, Matten und Alphügeln. Dieses Thal ist der Sage nach sehr verwildert. In alter Zeit soll daselbst ein hübsches Dorf gestanden haben, das, bis auf ein kleines Kind, mit all seinen Bewohnern von dem Bergstrome vernichtet wurde. Der gerettete Fündling erhielt den Namen Sauser, und noch ist dieses Geschlecht im Oberlande zahlreich vorhanden. Romantischer klingt die Sage von dem schönen Mädchen von Eisenfluh und dem wackeren Jüngling von Mürren, welche an den Ufern des Sausbachs hirteten und über den angeschwollenen Strom im Scherze sich mit Blumenstücken bewarfen. Unglückseliger Weise barg eine aus dem Boden gerissene Scholle den Stein, der, von der Hand des rüstigen Knaben geschleudert, die Geliebte an die Schläfe traf, so daß ihr Athem schwand, als sie noch verzeihend aufblickte zu dem jungen Hirten, welcher sich kühn zu ihr hinüber gearbeitet hatte. Das schöne Mägdlein ward bestattet, wo es hingefallen; der schuldlose Jüngling aber wollte nicht mehr heimkehren ins väterliche Dorf, sondern erbaute sich ein Hüttchen am Grabe und starb nach wenigen Jahren eben da, wo seine Freude gestorben war *).

Was die geologischen Verhältnisse der Schilthorngruppe (Nr. 75. 76. 77. 83. 85. 87.) anbetrifft, so ist der ganze Gebirgsstock der Kien- und Lütschinenthäler ausschließlich Kalkgebirge. Seine ganze in den Thälern zu Tage tretende Grundlage besteht aus dunklem, hartem, sogenanntem Hochgebirgskalk, der der Epoche des Lias und Jura angehört. In großer Mächtigkeit ist ihr eine zur Kreideepoche zu zählende Formation von Kalk und Kalkschiefer aufgesetzt, die meistens in sehr unregelmäßiger und verworrener Lagerung die höheren Gräte und Gipfel bildet. Längs des nördlichen und westlichen Abfalls des genannten Gebirgsstocks wird die Kreide noch von einem, freilich oft unterbrochenen, Wall von Nummulitenkalk bedeckt, der an manchen Stellen

*) Vergl. Wyß Alpenreise.

ſogar die höheren Gipfel erreicht (Lattreienfirſt, Morgenberghorn) und auch hier und da Spuren von Steinkohlen zeigt.

In botaniſcher Hinſicht iſt der Gebirgsſtock der Kander- und Lütſchinenthäler im Allgemeinen noch wenig erforſcht. Er ſcheint ſich im Ganzen ungefähr in die Flora der Nieſen- und Faulhornkette zu theilen, ohne jedoch eine ſo reiche Anzahl ſeltener Formen aufzuweiſen, wie die letztere. Dennoch enthalten die hintern Thäler dieſes Gebirges neben den Pflanzen der höheren Alpen hier und da ziemlich unerwartete Spezies. Wir haben die bekannten bei den einzelnen Lokalitäten (Suleck, Schwalmern, Dreiſpitz u. ſ. w.) angegeben. Zunächſt am Schilthorn, im Sevinenthal, wurden gefunden: **Anemone sulfurea L. Cardamine resedifolia L. Gentiana acaulis flore albo. Primula auricula fl. purpureo. Aretia helvetica L. Gagea lutea Gawl.**

Das Schilthorn läßt ſich von mehreren Seiten her bereiſen. Von Thun aus dürfte der nächſte Zugang derjenige ſein, der über Reichenbach durch das Kleine Kienthal dahin führt. Auf der Alp Hohkien, 8 Stunden von Thun entfernt, könnte der Wanderer die Nachtherberge nehmen und am folgenden Morgen, gegen den Rothen Heerd hinanſteigend, den Gipfel bei guter Tageszeit erreichen. — Aus dem Thal der Lütſchine ſteigt der Wanderer entweder über Eiſenfluh nach der Sausalp empor, durchzieht das lange Bergthal von Saus, gewinnt die Höhe des Schwarzgrats und gelangt von der Nordſeite her auf den Gipfel; oder er begiebt ſich nach Mürren, von da nach der Schiltalp und erklimmt das Horn von der Oſtſeite; oder er dringt noch weiter hinein nach der Alp Boganggen und erkletiert den Gipfel von der Südweſtſeite. Die Reiſe auf das Schilthorn koſtet jedenfalls nicht geringe Anſtrengung und darf nur dem kräftigen und gewohnten Gänger anempfohlen werden. Ein kundiger Führer iſt unerläßlich dabei.

Es war im Jahr 1843, als der Verfaſſer in Begleit zweier Freunde eine Reiſe nach dem Schilthorn unternahm. Um Mittag waren ſie in Lauterbrunnen und ſetzten von da ihre Wanderung fort. Lauterbrunnen liegt 14 Stunden von Bern entfernt. Zur Seite der kahlen Felswand, über welche der Staubbach niederwallt, windet ſich unmittelbar hinter dem Dorfe an der ſteilen bewaldeten Bergwand ein Reitweg empor. Allmälig wird der Abſturz weniger gleichförmig.

Es bilden ſich Schluchten und Vorſprünge, die man umgeht. Das ſteinige Bett des Pletſchbachs wird überſchritten. Unbedeutſam rieſelt das Waſſer dahin, das wenige Schritte tiefer jenen vielbewunderten Sturz erzeugt. Die Waldung wird endlich lichter. In ſanfter Steigung führt der Weg den freien begrasten Höhen entlang. Gegenüber verweilt das Auge an den Rieſenfirnen der Jungfrau, es haftet mit Grauen an den lothrechten Felſenwänden des Schwarzmönchs, betrachtet mit Luſt die ſonnigen Triften der Wengernalp, mit Bangen die finſtere Kluft des Trümmletenthals. In ſchwindlicher Tiefe ſchlängelt ſich die Lütſchine durch die grünen Wieſen von Lauterbrunnen. Ohne Ermüdung erreicht man in 2½ Stunden das Bergdorf Mürren. Die Dorfbewohner, vor allen aus der weibliche Theil der Bevölkerung, drängten ſich neugierig um die ankommenden, ungewohnten Gäſte. Dieſe aber, den guten Anlaß ergreifend, mit einer kurzen Raſt eine ſtärkende Erquickung zu verbinden, erkoren ſich aus der Mädchenſchaar die lieblichſte Maid, die den Tribut der Neugierde mit — einem Kuſſe? nein, bewahre! mit einer mächtigen Kanne dampfenden Kaffeegetränkes zu bezahlen hatte. — Wenn man den dumpftoſenden Mürrenbach überſchreitet und auf lieblichen Pfaden über die duftenden Weiden emporſteigt, ſo gelangt man in einer Stunde von Mürren zu den Sennhütten der Schiltalp in jenem hochgelegenen, baumloſen Bergthal. Der Schiltbach rauſcht durch die begraste Fläche der ſchmalen Thalſole und ſcheint ſich tiefer in enger Kluft zu begraben. Im Hintergrunde ſchließt die finſtere Geſtalt des Schilthorns, in der Form einer abgeſtumpften Pyramide, den Thalkeſſel, während die Thalöffnung oſtwärts die wunderſchöne Anſicht der reichbegletſcherten Jungfraukette geſtattet. In der erſten Alphütte, in der die Wanderer anklopften, wurden ſie gaſtfreundlich willkommen geheißen. Am 8. Auguſt brach ein wolkenloſer Morgen an, und die Beſteigung des Schilthorngipfels wurde angetreten. Aus dem hinterſten Grunde des Schiltthals klimmt man an den ſteilen Raſenhängen empor, jede Spur eines Pfades hinter ſich zurücklaſſend. Schon in anſehnlicher Höhe gelangt man zu der „Grauen Platte," einer Stelle, wo etwa 16 Schritte breit ein ſteiler, glatter Felſen den Rand einer ſich öffnenden Kluft beherrſcht. Auf einem ſchmalen Abſatze, der von der Natur gebildet iſt, muß dieſe Wand quer überſchritten werden. Der

Schwindelfreie gelangt ohne Schwierigkeit an das jenseitige Bord, und an der Hand eines sicheren Führers hat selbst der Ungewohnte diesen Gang nicht zu scheuen. Man nähert sich dem moosigen Ufer des schäumenden Schilthbachs und bald gelangt man auf die Grathöhe zwischen dem Schilthorn und dem Weißbirg. Hier öffnet sich ein neues, bisher den Blicken verborgenes Hochthal, in dessen Grund das Gewässer des grauen Sees liegt. Die Wände des Trichters waren mit Schnee bedeckt. Der See selbst lag großentheils unter Eis begraben. Auf der Zinne des Schwarzgrats zeigte sich eine Gemse, die da als aufmerksame Vorhut zur Wache aufgestellt war und die Ankunft gefürchteter Gäste ihren sorglos weidenden Gefährten durch helles Pfeifen kund gab. An der Westseite des Sees zogen sich die Firnhänge in glänzender Frische stufenlos bis auf den höchsten Gipfel des Schilthorns empor. Der Schnee besaß jene angenehme Elasticität, die es möglich macht nur vermittelst des leichten Eindrucks der Fußspitze selbst an jähen Stellen leicht und sicher vorwärts zu schreiten. Ist die Abdachung nicht zu steil, so ist es ein wahrer Genuß auf einem solchen diamantnen Teppich zu lustwandeln.

In der Zeit von drei Stunden, von der Schiltalp weg gerechnet, hatten die Reisenden den Gipfel bestiegen.

Wer einmal zur Seltenheit einen Blick thun will in die kolossale Welt der Berner Hochalpen, wer ihre kühnen Formen, ihre riesenhaften Verhältnisse, ihren Reichthum an Gletschern, ihre Felsenwüsten in unmittelbarer Nähe auf einmal zu überschauen sich sehnt, der walle nach des Faulhorns Zinne, oder noch lieber nach dem Schwarzhorn, oder besteige des Schilthorns selten betretenen Gipfel. Wenn sich von hier aus im Einzelnen eine weniger malerische Formenbildung unterscheiden läßt, als sie dort Wetterhorn, Schreckhorn, Finsteraarhorn, Vieścherhörner und Eiger zur Schau tragen, so ist das Bollwerk der Eisgebirge dem Schilthorn in gedrängterem, massenhafteren Zusammenhange zugekehrt. Am nächsten dürfte der Aussicht des Schilthorns das Prachtpanorama des Brévent zur Seite gestellt werden, wo die Wunder des Montblancgebirges sich dem Auge in ihrer ganzen Fülle offenbaren.

Versuchen wir mit einigen Zügen den Charakter der Schilthornaussicht zu entwerfen. Gegen Osten verfolgt das Auge die Gebirgs-

ketten, die sich hinter dem Grat des Schwarzbirges bis nach dem Wildgerst und Schwarzhorn erheben. Brienzergrat, Rigi, noch entferntere zahllose Gipfel der Urkantone, Uri-Rothstock, Glärnisch, Titlis, bekränzen den Horizont. Hinter den nahen Gräten der Lauberhörner beginnt die Reihe der Berner-Hochalpen, die mit ihren strahlenden Firnen den südlichen Horizont umstellt. In der Mitte zwischen Wetterhorn und Doldenhorn thront, alles überragend, die Jungfrau, Brust und Haupt schwanenweiß, vom Gürtel bis zum Fuß in ein düsteres Felsengewand gekleidet. Der Grund des Sevinenthals, beherrscht von den Gebilden des Tschingelgrats, des Gspaltenhorns und der Büttlosa, ist dem Auge erschlossen. Nicht leicht gewahrt man eine so schauerliche und gleichzeitig so großartige Felsenwildniß. Riesenhafte Flühe umgürten den öden Thalkessel, zerschrundete Gletscher und unvergängliche Schneelasten krönen die Felsenwand. Gletscherbrüche und Schneelawinen ergießen sich zuweilen in schönen Kaskaden von Silberstaub wohl 1000 Fuß hoch über jene Felswand herab, und ihr Staub ververmischt sich mit den Trümmern eingestürzter Berge, deren Ruinen zwar noch stolz da stehen und ins ferne Land hinleuchten. Diese Wildniß erinnert an das ihr ähnliche Creux de Champs an den Diablerets, oder an die hegletscherten Felswände des Rätzliberges. — Im Westen übersieht das Auge ein Gewirre von Gebirgszügen, die theils in einander geschoben, theils parallel hinter einander fortlaufend, nur von dem Kenner entziffert werden können. An der äußersten Grenze dieser Gebirgszone erscheinen Diablerets, Oldenhorn, Dents d'Oche, Brenleire, die Hörner bei Charmey und Jaun, und die Gipfel der Stockhornkette; näher Flisstock, Lohner, First, Albrist, Gstir, Männlisluh und Niesen; noch näher Oeschinengrat, Dündenstock, Aermighorn und im ersten Gliede die Andrist- und Hundshörner. Gegen Norden sieht man in weiterer Ausdehnung um die Kilchfluh gelagert: Dreispitz, First, Schwalmern, Lobhorn, Suleck und Spaltenhorn. Es öffnet sich die Aussicht auf den Spiegel des Thunersees und auf die reichbebauten Hügel und Landesflächen. Der Jura und die Züge der Emmenthaler- und Entlebucherberge begrenzen für das unbewaffnete Auge den Gesichtskreis.

Während zwei Stunden verweilten die Reisenden auf dem Gipfel, als aufsteigende Nebel, die wie zürnende Berggeister in mancherlei

bizarren Gestalten an die Berggipfel sich hängten, zum Aufbruch mahnten. Der hehren Alpenwelt wurde ein flüchtiges Lebewohl gesagt, mit der Ahnung, daß es nicht das letzte sei. Auf rauhen und mißlichen Pfaden ward die schneebedeckte Einsattlung des Rothen Heerdes erreicht, und von hier längs dem Höhenrande steiler, gefrorner Halden die lothrechte Felsenwand der Kilchfluh umgangen. Nach einem Marsche von 3 Stunden betrat man den sichern Boden der Kienegg, und rascher ging es von da nach den lieferen Gründen des Sausthals. Einer Stunde Wegs bedarf es ungefähr bis zu den Hütten des Oberberges, und 3 weiterer Stunden, um nach Zweilütschinen zu gelangen.

## Nr. 77. Kilchfluh.

Das nördliche Fußgestelle des Schilthorns. Siehe die Schilderung des letztern oben bei Nr. 76.

## Nr. 78. Tschingelgrat. [1])

**Politische Lage.** Bern, A. Interlaken.
**Höhe.** 10,500′ (?).
**Gebirgsart.** Hochgebirgskalk, von Kreidegesteinen bedeckt.
**Entfernung.** 12 Stunden.

Ein Felsenpostament von mehreren tausend Fuß senkrechter Höhe belastend, erhebt sich der Kamm des Tschingelgrats, östlich an das Gspaltenhorn gelehnt, in zwei abgesonderten Gipfelmassen. Der eine Gipfel, der dem Gspaltenhorn am nächsten liegt, ist in dem Profil eines ziemlich regelmäßigen Dreiecks zugespitzt. Die Höhenkante scheint schneidend scharf zu sein. Die Seitenflächen gleichen glatt polirten Firnwänden, von einzelnen Felsbändern in schiefer Richtung durchzogen. Die östlich anstehende Gipfelerhebung erreicht die erstere an Höhe nicht ganz. Sie stellt sich dar als ein gedehnter, mit einer massigen Eisdecke überwölbter, weniger scharf zugekeilter Rücken, der an seinem äußeren Endpunkte in den kahlen Tschingelfluhen lothrecht auf

*) Die Bedeutung des Worts Tschingel siehe beim Art. Tschingelhorn, Nr. 110.

die Schneide des vertieften Grates abfällt, welcher sich in östlicher Richtung über den Ellstab und das Spitzhorn auf den Busengrat und Tanzboden hinaus erstreckt. Das Gspaltenhorn und der Tschingelgrat bilden die kurze Gebirgsverzweigung, welche das Sevinenthal von dem hintersten Theil des Lauterbrunnenthales scheidet.

Auf ältern Panoramen erscheinen die beiden Gipfel des Tschingelgrats auch unter dem Namen Lauterbrunnen-Eiger, und der westlicher gelegene insbesondere noch unter der Benennung Wetterhorn. Diese Bezeichnung beruht aber offenbar auf einer Verwechslung mit einem mehr südlich am Fuß des Tschingelhorns gelegenen Gipfel, welcher von den Einwohnern von Ammerten das Wetterhorn genannt wird. Die Benennung Lauterbrunnen-Eiger sodann ist durchaus verschollen. Wyß *) sagt, daß man ihm das ganze Felsgebirg oberhalb des Steinbergs in Ammerten Breittschingel genannt habe. In früherer Zeit trug der Tschingelgrat auch den Namen Büttlassengletscher, das Gspaltenhorn hieß Büttlassenhorn; jetzt aber kömmt diese Benennung nur noch einem nordwärts am Gspaltenhorn liegenden Firngipfel zu.

Die entsetzlich schroffen Eis- und Felsenhänge des Tschingelgrats scheinen seiner Erklimmung, wenigstens von der Nordseite her, unüberwindliche Schwierigkeiten entgegenzusetzen. Wenn je eine solche möglich ist, so müßte sie von dem Tschingelgletscher aus versucht werden, weil sich auf dieser Seite ein Felsgrat von dem Gipfel ablöst, und der Gletscher selbst schon eine leicht erreichbare, hochliegende Basis bildet, die sich an den Tschingelgrat anlehnt.

*) Reise ins Berner-Oberland.

## Nr. 79. First. Nr. 82. Dreispitz.

**Politische Lage.** Bern. A. Frutigen.

**Höhe.** First 7700′ (?).
Dreispitz 7793′. T. Frei.

**Gebirgsart.** First. Nummulitenkalk.
Dreispitz. Schwarzer Kalk und Schiefer (alpin. Kreide), von Nummulitenkalk bedeckt.

**Entfernung.** 9¾ Stunden.

Westwärts vermittelst des schmalen Alpensattels der Rengg an die Gruppe der Engelhörner (siehe Nr. 81) angelehnt, ostwärts durch das vertiefte, flache Joch des Lattreienfeldes mit dem Gebirgsstock der Schwalmeren verbunden, thürmt sich zwischen dem Suldthal und dem Spyggengrund eine mächtige Gebirgsmasse empor. Sie gestaltet sich zu einem Gipfelpaar, und ein hoher, scharfkantiger Grat verbindet diese beiden Erhebungen mit einander. Der westlich gelegene Gipfel heißt Dreispitz, der östliche die First. Aus dem Suldthale führt durch den Berggrund, der die Triften des unteren Berges von Oberfold umfaßt, über jenen Alpensattel der Rengg ein schlechter Fußweg in 2½ bis 3 Stunden nach dem Kienthal, der auf keiner Karte als üblicher Gebirgspaß bezeichnet werden sollte. In steilen Hängen und Trümmerhalden, welche quer von Schafwegen durchzogen sind, strebt das Gebirge gegen die höhere, abschreckend wilde, felsige Gipfelmasse des Dreispitzes empor, während tiefe Gräben nach der Kienthalseite ausmünden. Der Gipfel des Dreispitzes selbst, der den Culminationspunkt mehrerer scharf zulaufender Felsenkanten bildet, ist auf der Südseite bis obenauf begrast und wird von Schafen besucht. Derselbe fußt an der Südwestseite auf der begrasten Terrasse des Höchstschafberges, welche in der ungeheuern Felswand der Höchstfluh lothrecht gegen das Kienthal abgeschnitten ist. Ein am obern Rande der Höchstfluh durch und durch gehendes Loch ist vom Kienthaldörfchen sichtbar. Der Höchstschafberg ist für 600 Schafe gefeiet und hat wohl eine Stunde Ausdehnung. In regnerischen Sommern ernährt er aber kaum die Hälfte von jener Zahl. Der Grat, der sich vom Dreispitz nach dem Gipfel der First erstreckt, fällt nordwärts sehr steil und felsig nach einem mit Trümmern bedeckten Gebirgskessel. Die Südseite des Grats ist zwar weniger kahl, ja beinahe durchgehends bis auf die höchste

Kante begrast. Der Absturz ist aber äußerst schroff bis da, wo in ansehnlicher Tiefe die Kühalpen liegen, und von wo sich der Fuß des Gebirges licht bewaldet in den Grund des Kleinen Kienthals verliert Dieser Seite entlang dehnen sich die Alpen Auf der Agnen, Feißbergli, Eggmatte, Eggmittelberg und Eggurschel aus. Die First, Lattreienfirst und, mit Rücksicht auf ihren nördlichen Abfall, auch Wannenfluh genannt, ist etwas weniger hoch und hat eine stumpfere Gipfelform als der Dreispitz. Auch das Aussehen ist weniger abschreckend. Die Abstürze sind zwar steil, aber mehrentheils begrast. Das Lattreienfeld am östlichen Fuße der First umfaßt die Alp Oberlattreien, und ein guter Bergweg führt aus dem hintersten Grund des Suldthals darüber nach dem Spyggengrund und jenen vorerwähnten Alpen. Nordöstlich stuft sich die First nach dem vorspringenden Wyttlihorn ab. Am nördlichen Gehänge ist die weitschichtige, fast baumlose Alpenhöhe des Oberen Berges von Oberfold, mit schöner Fernsicht nach dem Thunersee und Jura, ausgespannt. Die untersten Hänge senken sich wieder steiler, theils bewaldet, theils felsig, in den engen Grund des Suldthals.

Der eigenthümliche Charakter der Dreispitzgruppe, die großartigen Aussichten, die ihre Höhenpunkte gewähren, die reiche Flora, die zwischen drohenden Felsen bis an die höchsten Zinnen hinaufreicht (auf dem Dreispitz wurde die sehr seltene Viola cenisia All. gefunden), die Auswahl von interessanten Gebirgsübergängen zwischen den angrenzenden Thälern, machen den Besuch dieser fast unbekannten Alpengegend lohnend genug. — Um den Dreispitz zu besteigen, kann der Wanderer durch die herrliche Gegend von Thun und Aeschi nach dem Suldthal vordringen und in dem Seitenthälchen der Oberfoldalp in der Hütte des Höchstschäfers sein Nachtquartier aufschlagen. Von Thun hieher sind 6 kleine Stunden, von Bern nach Thun 5½. Am folgenden Morgen gewinnt man in kurzer Zeit die Höhe des Renggsattels, steigt dann über die Stufen des schmalen Grates hinan bis dicht an die felsige Wand des Dreispitzes, verfolgt alsdann den obersten von jenen quergehenden Schäferpfaden bis dahin wo, ungefähr in der Mitte des Weges nach der Höchstfluh, eine seltsam geformte Felsenmasse gleichsam wie ein Auswuchs des Berges hervorsteht. Dieser entlang windet man sich durch eine mit Trümmern angefüllte Kehle zwischen den Felsen

empor, wählt sodann eine der Kanten, die nach dem Gipfel führen, und nach wenigen Schritten betritt man dieſen. Von der Schäferhütte auf Höchſt bis auf den Dreiſpitz ſind 3—3½ Stunden zu rechnen. — Unter den Bildern der Ausſicht ſind es hauptſächlich die nahen maleriſchen Gruppen des Schilthorns und der Kienthalgebirge und die dahinter thronenden begletſcherten Hochalpen, die den freudig umherſchweifenden Blick feſſeln. — Vom Gipfel kann man längs den begrasten Abſtürzen an der Mittagſeite nach dem Kienthal herunterſteigen. Weniger rauh und beſchwerlich iſt die Wanderung auf die Lattreienfirſt. Der Verfaſſer erinnert ſich noch mit Vergnügen jenes Ausflugs, den er im Jahr 1842 mit einigen Freunden unternahm, in der Abſicht, den Dreiſpitz zu erklimmen. Sie genoſſen damals einen köſtlichen Abend auf den freien Triften des Oberſoldberges. An dem Feuerherde in der ärmlichen Hütte des Guſtihirten brachten ſie eine lange ſchlafloſe Nacht zu. In des Morgens ſtiller Klarheit erſtiegen ſie die First und überſchritten jubelnd den ſchmalen Blumenpfad auf der Kante des Grats. Schon vermochten ſie drüben die Schafe zu zählen, die ſich auf dem Dreiſpitz munter herumtummelten; weniger Schritte bedurfte es, um das Ziel zu erreichen; — da hemmten plötzlich die ſteil und ſchneidend aufgeſtellten Felstafeln des Gebirgskamms den fröhlichen Marſch, und die Wandrer waren gezwungen, von ihrem Plane abzuſtehen und den Rückweg einzuſchlagen. Die Beſteigung des Dreiſpitzes ward für ein anderes Mal vorbehalten. Bei ſeinem ſpätern Beſuche vernahm der Verfaſſer freilich vom Schäfer auf Höchſt, daß in geringer Höhe unter dem Grat ein Gang längs dem Felſen zum Ziele geführt hätte.

---

## Nr. 80. Harzeren.

**Politiſche Lage.** Bern, A. Seftigen.
**Höhe.** 2753'. T. eidg. Verm.
**Gebirgsart.** Nagelfluh und Molaſſe.
**Entfernung.** 2½ Stunden.

So heißt die höchſte Erhebung des Belpberges, die als ſelbſtſtändiger Hügelaufwurf dem Hochplateau dieſes zahmen Berges entſteigt (ſiehe die Schilderung bei litt. A. hienach). Mit den Namen obere

und untere Harzeren werden aber auch einzelne Häuser belegt, die auf dieser Höhe zerstreut sind und der Gemeinde Belpberg angehören, aber nach Belp kirchgenössig sind.

---

## Nr. 81. Engel.

**Politische Lage.** Bern, A. Frutigen.
**Höhe.** 6203′ (?).
**Gebirgsart.** Nummulitenkalk.
**Entfernung.** 9½ Stunden.

Als nordöstlicher Vorwall der Dreispitzgruppe erhebt sich zwischen den Mündungen des Suld- und Kienthals aus dem freundlichen Thalboden von Reichenbach das Engelgebirge. Sein höchster Gipfel ist die Wetterlatte oder Engelfluh, welche ostwärts in kahler Felsenwand nach dem Kenggbergli (3860′) abfällt. Eine Rasenfirst verbindet mit der Wetterlatte einen zweiten südwestlich gelegenen Gipfel des Engelgebirges, die Standfluh geheißen. Von diesem dehnt sich nordwestwärts ein breiter schöner Alpenrücken zu einem kleinen Hochplateau aus, welches auf seiner äußeren Höhe bewaldet ist, und von wo das Gebirge steil gegen die wiesen- und baumreichen Terrassen oberhalb des Dorfes Reichenbach sich versenkt. Zwischen den Erhebungen der Wetterlatte, der Standfluh und jenem Hochplateau bildet das Gebirge eine beckenförmige Vertiefung, in welcher die Hütten der Engelalp liegen. Diese Alp hält 50 Kuhrechte. Eine Bergschlucht öffnet sich nordwärts zwischen den Vorstufen des Engelgebirges und dem waldreichen Gebirgsrücken, der von der Wetterlatte in nordwestlicher Richtung über den Hochgalm *) und Faulenmatt niedersteigt und in der großen schönen Falschenallment gegen Reichenbach und Mühlenen (2080′) in das Kanderthal sich ausflächt. Auf dem untersten sanften Gehänge liegt das Dorf Falschen. Dasselbe hieß vormals Engelburg. Die Sage erzählt: Einst hätten die Walliser das Wagestück eines Einfalls in das Thal von Kandersteg unternommen und wären bis Mühlenen vorgedrungen. Da hätten sich mit den Männern

*) Die Bedeutung des Worts Galm siehe bei Drunengalm, Nr. 104.

auch die Weiber und Töchter von Engelburg bewaffnet und den Feind zum Rückzug gezwungen. Zum Andenken an diese Waffenthat sei des Orts Name in „Falschen“ umgewandelt worden.

In ihrer geologischen Beziehung findet man die Engelkette jenseits des Thunersees in den beiden Gebirgsreihen, welche das Justisthal einfassen, in der Seefeldalp und dem Hohgant wieder. Sie setzt sich fort über die Schratten, und ihr östlicher Grenzstock ist der Pilatus. Die höheren Massen des Engels enthalten sehr mächtige Nummulitenbänke *).

Der äußere Charakter des Engelgebirges ist freundlich. Freilich sind die dem Thal zugekehrten Bergwände durchgehends sehr schroff und zum Theil felsig, die Höhen aber mit einem grünen Teppich schöner Alpweiden reich bedeckt. Sie ragen wenig über die Waldregion empor und sind leicht zugänglich. Das Vieh steigt auf die höchsten Zinnen, und es bieten sich Standpunkte dar, welche der malerischen Aussicht wegen besuchenswerth sind. — Der kürzeste Weg nach der Engelalp geht von Mühlenen oder Reichenbach (dieses 9 Wegstunden von Bern entfernt) über die Falschenallmeind in 2 bis 2½ Stunden dahin. Von den Alphütten kann man in einer halben Stunde die Standfluh, in einer Stunde die Wetterlatte erreichen. Will der Luftreisende seine Wanderung weiter ausdehnen, und ist er im Bergsteigen geübt, so kann er die Wetterlatte auf ihrer Nordseite umgehen, auf schmalem Pfade nach dem Renggbergli sich wenden und von hier entweder den Dreispitz erklettern oder nach dem Suldthal niedersteigen.

Die charakteristischen Parthien der Aussicht, die man auf den Höhen des Engels genießt, sind: der Thuner- und Brienzersee mit ihren reizenden Umgebungen, der wiesenreiche Thalboden von Frutigen mit seinen vielen Ortschaften, die alpenbedeckte Riesenkette, die imposanten Kienthalgebirge mit den Schneehäuptern der Blümlisalp und des Doldenhorns, und das wilde Gerüste des Dreispitzes.

*) Studer, Geologie der westl. Schweizeralpen.

## Nr. 82. Dreispitz.

Siehe Nr. 79.

---

## Nr. 83. Groß Hundshorn. Nr. 85. Zahm-Andrist. Nr. 87. Golderenhorn.

**Politische Lage.** Bern. A. Frutigen.

**Höhe.** S. Hundshorn 9660′ (?).
J. Andrist 8812′. T. Frei.
Golderenhorn 5948′.

**Gebirgsart.** Basis: Jurassischer Hochgebirgskalk. Darüber alp. Kreide. (Kalk und Kalkschiefer.)

**Entfernung.** 11. Nr. 87. 10¼ Stunden.

Da wo am nördlichen Fuß der Bütlosa die Gratniederung der Furgge (8000′?) einen beschwerlichen Uebergang aus dem Kienthal in das Thal von Lauterbrunnen gestattet, beginnt nordwärts der Furgge die Gipfelmasse eines wilden Gebirgsstocks, der sich durch mehrere hohe, zum Theil mit ewigem Schnee belastete Kuppen charakterisirt, jedoch nach kurzer Strecke sich rasch erniedriget und als zahme Alpenfirst gegen die Mündung des Kleinen Kienthals oder des Spyggengrundes in das Große ausläuft. Von der Furgge stuft sich der Gebirgskamm über das nackte felsige Fußgestelle der Hundsfluh sogleich in seinem höchsten Gipfel, dem großen oder innern Hundshorn (Nr. 83) empor. Nordöstlich von diesem erhebt sich beinahe gleich hoch das äußere Hundshorn. In einer Marchbeschreibung des Amts Interlaken vom Jahr 1785 wird das Hundshorn Hundsbachhorn genannt. Das vertiefte Gebirgsjoch macht darauf eine Biegung nach Nordwesten und erhebt sich zu der schlanken Spitze des Wild-Andrist, der von unserem Standpunkte aus zwischen den Nummern 83 und 85 für das scharfe Auge erkennbar ist. An den westlichen Gehängen des Großen Hundshorns und des Wild-Andrist liegt der Dürrenberg mit 50 Kuhrechtrechten und Weidrecht für 1000 Schafe. An der Hundsfluh befindet sich ein Loch mit einer dasselbe ringförmig umgebenden Vormauer, genannt Känels Bettstatt. Ein Gemsjäger, Namens Känel, soll diese Stelle zu seinem Nachtlager gewählt haben, wenn er auf die

Gemsjagd ging. Auf der nämlichen Seite erhebt sich eine Felsenwand unter dem Namen Rumpfmannsfluh. Die Sage erzählt, zwei Brüder des Geschlechts Rumpf, leidenschaftliche Gemsjäger, hätten mit dem Teufel einen Pakt geschlossen, daß er sie jedesmal, wenn sie auf die Jagd ausgehen wollten, in schnellem Fluge auf jene Fluh emportrüge, damit sie ohne Zeitverlust ihrem Weidwerk obliegen könnten. — Nordostwärts verbindet sich die Hundshorngruppe vermittelst der Einsattlung am Rothen Herd, welche die Wasserscheide zwischen dem Sevinenthal und dem Spyggengrund bildet, mit dem Gebirgsknoten des Schilthorns. Der Rothe Herd liegt zwischen den Nr. 83, 77 und 76. — Auf den Wild-Andrist hingegen folgt die zum Theil schon begraste Spitze des Zahm-Andrist oder Andreashörnleins, auch Dürrenberghorn genannt (Nr. 85). An seinem östlichen Fuß dehnt sich der wilde Hartisberg aus. Ein Felsgipfel am westlichen Absturz heißt das Schneiderhorn, das von einem Gemsjäger, des Geschlechts Schneider, der durch einen Sturz hier verunglückte, seinen Namen erhalten hat. Unterhalb des zahmen Andrist beginnt sofort eine starke Senkung des Gebirgskamms. Ueber die Graterhebung der Schöni, den seltsamen Felsenthurm der Hasenbodenkanzel und die grüne, schmale First des Abendberges dehnt sich der Gebirgsrücken oberhalb der Margoffelalpen nördlich, des Hochgalm, der Kohleren und des Tschingel südlich, in nordwestlicher Richtung nach seiner äußersten Erhebung aus. Diese zeigt sich in dem Felsgipfel des Golderenhorns (Nr. 87), welches schroff und bewaldet in den Thalgrund fällt. — Diese gesammte Gebirgsgruppe ist wenig gekannt und selten besucht; die niedrigeren Theile derselben gestatten wegen ihrer beengten Lage keine umfassenden Aussichten, die höheren Gipfel schrecken durch ihr wildes, starres Aussehen ab, obwohl gerade das große Hundshorn sowohl von der Seite von Lauterbrunnen als vom Kienthal her in der späteren Jahreszeit, wenn der Schnee der höheren Berge seinen tiefsten Stand erreicht hat, ohne Gefahr und ohne große Mühe bestiegen werden kann. Von Lauterbrunnen gelangt man in 2½ Stunden nach Mürren, von da in 2 Stunden nach der Sevinenalp Boganggen, und in weiteren 1½ Stunden auf den Gipfel. Da wo die Schafweide aufhört, beginnen weite Trümmergehänge, welche reich an Petrefakten, namentlich Ammoniten, sind. Es ist dieser Weg reich an großartigen

Naturansichten. — Weniger genußreich ist derjenige, der durch das kleine Kienthal führt. Da sind von Mühlenen oder Reichenbach bis auf die Alp Hohkien 5 Stunden zu rechnen, und von hier wird man kaum in 2 Stunden den Gipfel erreichen. Jedenfalls müßte man sich in Hohkien mit einem kundigen Führer versehen. Die Alp Kienboden oder Hohkien liegt auf einer Hochebene im hintersten Grunde des Kleinen Kienthals. Stäubende Bäche, der Weißbach, Ferrichbach und Hengstbach, stürzen über die steile Bergwand in dieses Thal herunter und bilden vereint mit dem Glütschbach die Spyggenkiene, während die schöne Alpenfläche gegen die höheren Felshörner theilweise von kahlen, lothrechten Felswänden umgürtet ist. Hohkien enthält mit Steinwängen 144 Kuhrechte und Schafweide für 500 Stück.

Auch aus dem großen Kienthal kann ein rüstiger Gänger durch das sogenannte Telli zwischen dem Großen Hundshorn und dem Wildandrist auf das Gebirgsjoch und jenseits nach Sevinen hinüber steigen.

Die Aussicht, die man auf der flachen Kuppe des Großen Hundshorns genießt, ist in hohem Grade lohnend. In ihrer ganzen riesenhaften Größe und Pracht stellt sich die Kette der höchsten Berneralpen dar, und wenn auch vom nahen Schilthorn der Blick nach Osten auf die fernen Gebirgsgruppen der Unterwaldnerberge etwas freier ist, so sind hier die mächtigen Schnee- und Felsenkämme des Kienthals besser entwickelt. Die Blümlisalp zeigt sich in wunderbarer Schönheit. Was der Aussicht vom Hundshorn noch einen besonderen Vorzug vor den östlicher liegenden Mittelgebirgen des linken Aarufers verleiht, ist die schöne Ansicht des Montblanc, der zur Rechten des Doldenhorns hervortritt, und den man von den Gipfeln der Schwalmeren, des Schilthorns, der Suleck und der Faulhornkette vergebens zu erforschen strebt.

Die geologischen Verhältnisse des hier geschilderten Gebirgsstocks sind beim Schilthorn (Nr. 76) erläutert. Ebenso die botanischen. In letzterer Beziehung bemerken wir, daß sich im Kienthal neben den gewöhnlichen Pflanzen der höhern Alpen folgende Spezies finden: **Draba frigida Saut. Cardamine resedifolia L. C. impatiens L. Viola cenisia All. Lychnis alpina L. Geranium lividum l'Hér. Phaca alpina Jacq. Geum reptans L. Hieracium staticifolium Willd. Aretia helvetica L. Ar. glacialis Heg. Ar. alpina Gaud. Neottia cordata Rich.**

## Nr. 84. Büttlaßen.

**Politische Lage.** Bern, Grenze zwischen den A. Frutigen und Interlaken.
**Höhe.** 9790'. T. Frei.
**Gebirgsart.** Hochgebirgskalk, in der Höhe Kreidegesteine.
**Entfernung.** 11½ Stunden.

Gegen das Gebirgsjoch der Furgge, zwischen Sevinen und dem Kienthal in hoher, steiler Felsenmauer abgeschnitten, thürmt sich südlich von jenem die Kuppe der Büttlaßen empor, und zwar in der Gestalt eines sanft ansteigenden, gegen seinen höchsten südlichen Gipfelpunkt schmal zulaufenden Eisrückens, der, von Norden gesehen, die Form eines mit der Spitze schief an das Gspaltenhorn gelehnten Dreiecks bildet und sich durch die Reinheit und die blendende Frische seiner schönen weißen Decke auszeichnet. Der östliche Absturz fällt als eine einzige kahle Felsenwand in das Sevinenthal ab. Auf der Seite des Kienthals senkt sich das Gehänge in wilden Horngestalten, Schneehalden und Felsenschichten herab. Die Büttlaßen wird auch Büttlosa und Bindlosen genannt, und der Ausdruck „los" scheint das Brüchige, Lose ihrer Masse zu bezeichnen. Sie gehört, wenn auch nicht unter die höchsten, doch unter die wildesten und unzugänglichsten Alpenhörner, und ihre Besteigung dürfte nur auf der Kienthalseite und nicht ohne Wagniß gelingen.

---

## Nr. 85. Zahm-Andrist. Siehe bei Nr. 83.

---

## Nr. 86. Gamchilücke.

**Politische Lage.** Bern. Grenze zwischen den A. Frutigen und Interlaken.
**Höhe.** 9200' (?).
**Gebirgsart.** Schwarzer, glänzender Thonschiefer, ein Lager von Kalkschiefer mit Jurapetrefakten bedeckend.
**Entfernung.** 12 Stunden.

Zwischen dem Gspaltenhorn und der Blümlisalp bildet der Gebirgskamm, welchem jene mächtigen Gebilde entsteigen, eine auffallende

Krinne oder Einsattlung, die mit dem Namen Ganthi- oder Gamchi- (auch Gampchi-) Krinne oder Lücke belegt, von den Lötschthaljägern aber die Kienthalfurgge genannt wird. Die nördlichen Abstürze des schmalen Grats sind in ihren oberen Theilen entsetzlich schroff und mit glattem Firne bekleidet. Tiefer beginnt der Gamchigletscher, der, einem mächtigen, zu Eis erstarrten Wasserstrurze gleich, in wild zerklüfteten Massen bis in den Grund des Kienthals hinunter reicht und die Kiene seinem finsteren Schooße entströmen läßt. Weniger tief, vielleicht keine 200 Fuß unter dem Rand der Krinne, ist auf der Südseite der schöne flache Tschingelgletscher gleich einer atlasnen Decke in seinem weiten Becken ausgebreitet.

Der Firnschründe und Steilheit des Berges wegen ist die Erklimmung der Gamchilücke aus dem Kienthal herauf nicht ohne Gefahr. Leichter gelangt man auf der Seite des Tschingelgletschers dahin, und kein Reisender, der die Wanderung über jene schönen Firnhöhen unternimmt, sollte es unterlassen, im Vorbeigehen die Gamchilücke zu betreten, die gleich einer Fensterbrüstung in diesem Felsenbau einen entzückenden Blick nach den fernen sonnigen Menschenländern gestattet, während gegen Süden gewendet dem Schauenden aus dem Innern eines meilenweiten Eissaales die ernste Majestät eines ewigen Winters entgegenstarrt, indem zu seinen Füßen, glänzend wie ein Krystallmeer, der prächtige Tschingelgletscher ausgedehnt ist, und von dem Tschingelhorn bis zur Jungfrau die Reihe der stolzen Gebirgshörner in ihrem reichen Gletscherschmuck ihn umkränzt.

In der Gamchilücke ist ein mehrere Klafter mächtiges, an der Außenseite zum Theil okerrothes Lager von Kalkschiefer ganz angefüllt mit Säulenstücken des Pentacrinites und mit andern Trümmern desselben Geschöpfs. Auch bemerkt man Ueberreste von Echinitenstacheln und Schaltrümmer von Bivalven, vielleicht auch Austern *).

An Pflanzen fanden sich hier: Geum montanum L. Artemisia spicata Jacq. Campanula cenisia L.

*) Geologie der westlichen Schweizeralpen, von B. Studer.

## Nr. 87. Golderenhorn.

Siehe dessen Schilderung bei Nr. 83.

---

## Nr. 88. Wilde Frau.

Ein nördlich vorstehender, mit Firn bedeckter Felsgipfel der Blümlisalp; siehe Nr. 107 und 108.

---

## Nr. 89. Oeschinengrat.

**Politische Lage.** Bern, A. Frutigen.
**Höhe.** 8000′ (?).
**Gebirgsart.** Hochgebirgskalk, von Kreidegesteinen bedeckt.
**Entfernung.** 11½ Stunden.

Der Oeschinengrat oder Dündengrat spannt sich als ein schmaler, ziemlich gerade fortlaufender Gebirgsrücken zwischen der Wilden Frau und dem Dündenstock aus und umfaßt den hintersten Theil der hohen, rauhen Bergkette, die sich von der Blümlisalp in nordwestlicher Richtung bis auf das Gehrihorn ausdehnt und das große Kienthal von dem Thal der Kander scheidet. Der Oeschinengrat trägt auch den Namen Hochthürligrat, und diese Benennung bezieht sich auf seine Beschaffenheit als hoher Alpenübergang *).

In seiner Längenausdehnung von ungefähr einer halben Stunde zeigt der Oeschinengrat noch zwei erhöhtere Felsenkuppen, welche den Namen Schwarzefluh (9230′?) und Wermuthsfluh, tragen. Die beidseitigen Gehänge sind in ihren oberen Theilen sehr steil und bestehen in weit ausgebreiteten Trümmerhalden, welche auf der Kienthalseite selbst noch im höchsten Sommer mit Schnee belastet bleiben. Hier grenzt der untere Saum der Trümmerhänge an die baumlosen Triften der weitläufigen Bundalp, welche 140 Kuhrechte und Weidrecht für 200 Schafe hält, und näher gegen die Blümlisalp an den Gamchischafberg. Weniger tief, allein an ihrem Fuß theils

*) Thor, Thür vom goth. Daur, Fr.

von den gebrochenen Massen des Blümlisalpgletschers umklammert, theils von kahlen, schroff abgerissenen Felsbändern umgürtet, senken sich die jenseitigen Abhänge in den Schoß des Oeschinenthals mit seinem malerischen Alpensee (4907' B. B. St.) und den grünen Terrassen des Oeschinenberges.

Die Wanderung über diesen Grat gewährt dem rüstigen Naturfreunde einen reichen Blick in das Innere einer majestätischen Alpenwelt. Freilich ist das Steigen rauh und mühsam, jedoch ganz gefahrlos, wenn man sich eines kundigen Führers bedient. Ein solcher ist aber selbst bei der günstigsten Witterung beinahe unentbehrlich.

Von der Alp Steinen, im Grunde des Kienthals, 3½ Stunden von dem Dorfe Reichenbach oder 12½ von Bern entfernt, erreicht man in etwa 3 Stunden die Grathöhe, indem man über die Triften der Bundalp hinaufsteigt. Büttlosa, Gspaltenhorn und Blümlisalp entwickeln ihre erhabenen Formen, sobald man auf die freier gelegenen Alpenhöhen gelangt. Auf der Höhe enthüllt sich dem Blick eine neue, großartige Welt. Da liegt tief unten im engen Schooße steiler und wilder Gebirge ein kleiner, hellfarbiger Alpensee. Es ist der See von Oeschinen. Durch die schmale Oeffnung des Thalbeckens schimmert die sonnige Wiesenfläche von Kandersteg, umstellt von felsigen Gebirgen, deren kahle Firsten von den Schneegipfeln des Strubels, des Wildhorns und der Diablerets überragt werden. Näher schon leuchten die Eiskuppen des Rinderhorns und der Altels. — Aber nur flüchtig schweift der Blick über diese Gestalten hin, um sich desto aufmerksamer an der prachtvollen Scenerie zu weiden, die ihm am südlichen Horizonte in dem hehren Anblick des Doldenhorns und der Blümlisalp bereitet ist. Man befindet sich diesen kolossalen Gebilden dicht gegenüber und staunt bewundernd ihre Riesenmasse an, die bis auf den Felsenfuß in einem Eispanzer von blendender Weiße strahlt. — Auf der Westseite windet sich der Pfad dicht am nördlichen Rande des Blümlisalpgletschers niederwärts, und führt bei mehreren Felsbalmen vorüber, die den Schafen zur Zufluchtsstätte dienen, nach dem obersten Läger des Oeschinenberges. Ein treppenartiger Steinpfad, die Stiege geheißen, schlängelt sich hinunter nach dem tieferen Läger. Hier und längs dem Gestade des Sees, an welchem, wenige Fuß oberhalb der Wasserfläche, der Weg hinausführt, umgibt den Wanderer eine in hohem Grade

pittoreske Natur, die in diesem wenig entlegenen Thale zu selten aufgesucht wird. Man vergegenwärtige sich die grünfarbige Fläche eines etwa eine Stunde im Umfange haltenden Alpensees, welcher auf der einen Seite von zahmen, waldgekrönten Ufern eingedämmt ist, oberhalb denen rauhe Gebirgshänge, theilweise mit fetten Weiden geziert, die Abstürze eines seltsam gezackten Felskammes bilden, während auf der andern Seite oder am jenseitigen Halbrund unmittelbar aus dem Wasserspiegel kahle Felswände emportauchen, über die sich aus bedeutender Höhe zahlreiche Wasserfälle, oft auch zerstäubende Schneelawinen herunterstürzen. Diese Felsenwände dienen aber nur dem riesigen Gebirge zum Fundamente, welches, aus Felsen und Gletschern darauf hingebaut, sein Haupt im Firnglanze himmelhoch erhebt und sein Bild auf der Scheibe des Sees wiederstrahlen läßt. Diese gewaltigen Massen, die edeln Gebirgsformen, die Staubbäche, die von allen Seiten herunterflattern und gleich demantnen Ordenszeichen das dunkle Felsenkleid schmücken; die feierliche Stille in der Höhe, das Murmeln und Plätschern der Kaskaden in der Tiefe; das bunte Farbenspiel, wie es im Grün der Alpen und der Seesfluth, im Schwarz der Klüfte und des Tannendickichts, im hellen Braun und Grau der Flühe, in der Gletscher Silberschein, im reinen Weiß der Firne, in des Firmamentes tiefem Blau, mit mancherlei Schattirungen und in tausend Kontrasten, seine Reize im Glanz der Sonne schimmern läßt, all dieses verleiht der Scenerie eine wild romantische Sublimität, welche den Naturfreund, den Dichter, den Maler mit Bewunderung erfüllen wird. — Hat der Wanderer seinen Standpunkt noch auf der Oeschinenalp, so wird ihn besonders die wunderschöne Ansicht des Doldenhorns fesseln, welches hier, in seiner äußern Form und Gletscherpracht der Jungfrau ähnlich, als eine Wand von beiläufig 7000 Fuß Höhe aus dem Becken des Sees emporsteigt. Gelangt der Wanderer an das westliche Ende des Oeschinensees, wo der sammtene Rasenteppich am Gestade, von dickstämmigen Fichten beschattet, zur freundlichen Lagerstätte einlädt, so ist daselbst die felsenreiche Parthie des Rothhorns und Freundhorns mit dem Firngipfel der Frau, der auf mächtigen Gletschern thronend zwischen ihnen sich emporschwingt, vorzugsweise entwickelt.

Von der Grathöhe bis zur Oeschinenalp werden 1½ Stunden

gerechnet. Nach weiteren anderthalb Stunden betritt man die grüne Ebene des Kanderthals und klopft an die Pforte des Wirthshauses im Kandersteg (3543') an der vielbesuchten Gemmistraße, 13 Wegstunden von Bern entfernt.

---

## Nr. 90. Blümlisalpstock. Nr. 91. Rothhorn.

Zwei von der Hauptmasse abgetrennte Gipfel, welche dem nördlichen Gehänge der Blümlisalp entsteigen. Siehe die Nr. 107 und 108.

---

## Nr. 92. Niesen.

**Politische Lage.** Bern, Grenze zwischen dem Amt Niedersimmenthal und Frutigen.
**Höhe.** 7280' T. Eschmann. 7340 T. Tralles.
**Gebirgsart.** Niesen-Sandstein und -Schiefer.
**Entfernung.** 7¾ Stunden.

Wer hat je die paradiesische Gegend von Thun besucht, wer auf den blauen Fluthen des See's sich wiegen lassen, ohne sich an dem Anblick der Niesenpyramide des schönen Niesens zu ergötzen? Selbst demjenigen, der aus der Ferne die lange Kette der Bernergebirge betrachtet, wird stets das regelmäßige Profil angenehm in die Augen fallen, durch welches sich dieser Berg in der Reihe der Mittelalpen überall vortheilhaft und kenntlich auszeichnet.

Als äußerstes Glied einer Gebirgsverzweigung, die sich am begletscherten Strubel von dem Hauptkamme ablöst und in einer Stufenfolge felsiger oder begraster Alpenfirsten und Hochgipfel in nordwestlicher Richtung hinstreift, thront der Niesen stolz und frei über dem flachen, offenen Gelände, in welches die Thäler der Kander und Simme ausmünden. Seine hohe Gestalt spiegelt sich in ihrer ganzen Größe buntfarbig auf der breiten Wasserscheibe des Thunersee's ab.

Die Spitze und die oberen Gehänge des Niesens sind großentheils mit Rasen bekleidet. Tiefe Lauezüge durchfurchen den nördlichen

schroffen Absturz von oben bis unten. Auf einem platten Eckvorsprunge liegt die kleine Alp Ahorni. An der Nordwestseite bilden Felsenbänder und Trümmerhalden einen kraterförmigen Kessel von beträchtlichem Umfange, in dem der Schnee am längsten haftet und oft erst zu Anfang Augusts vollends wegschmilzt. Die südwestlichen Abhänge umfassen die steilen Rasenhalden der Staldenalp, die östlichen sind mit den grünen Triften der Niesen- und Hegernalp geziert. Der massive, aber steil aufgerichtete Fuß des Berges ist bis an den Saum der Alpenregion theils mit Tannwaldung, theils mit grasreichen Vorweiden bekleidet. Am nördlichen Abhang wird der breite Waldgürtel von dem begrasten Vorsprung der Huttenalp unterbrochen. Bäche, die in Regenzeiten verderbendrohend sind, durchziehen die Verklüftungen des Berges und strömen nach kurzem Laufe aus tiefen wilden Tobeln hervor. So bricht westlich der Staldenbach heraus, der in den Gründen an der Bettfluh entspringt, östlich strömt der Lauebach in die Kander. — Die Spitze des Niesen bietet Raum für ein halbes Hundert Personen dar. Mehrere gleichförmige Firsten oder Rippen gehen von ihm aus, als eben so viele Kanten, welche die dazwischen liegenden Flächen oder Buchten begrenzen und die Pyramidenform des Berges bedingen. Eine dieser Kanten scheidet jenen Krater von dem dachförmigen Absturz der Staldenalp; ihre verschiedenen Stufen werden mit dem Namen oberer, mittlerer und unterer Stand bezeichnet; am oberen Rande der Waldregion bildet sie die kahle Felsenzacke des Stufensteins. Südwärts verbindet ein scharfkantiger Felsgrat den Niesen mit dem Hinterniesen (oder Bettfluh).

Dicht am nordöstlichen Fuß des Berges liegt das stattliche Dorf Wimmis. Kirche und Burg, erhöht an dem Kalkfelsen der Burgfluh (3690') angelehnt, sind weithin sichtbar, und verleihen der Gegend einen malerischen Reiz. Ein angenehmer Weg führt von hier um den nördlichen Fuß des Niesens, bei dem ländlichen Heustrichbade vorbei, in anderthalb Stunden nach Mühlenen.

Der Name Niesen kommt auch anderwärts als Bergbenennung vor, wie in Hinterniesen, Hochniesen, Niesenhorn u. s. w. Des Namens Ursprung oder Bedeutung ist unklar. In älterer Zeit;

soll der Riesen Yesen geheißen haben; so wird er auch in einer Marchbeschreibung von Frutigen vom Jahr 1785 genannt.

Der Riesen ist in geologischer Beziehung das östliche Ende einer Gebirgsgruppe, welche mit der Becca de Tzeuchy bei Sepey beginnt und durchschnittlich eine Breite von 1½ Stunden inne hält. Das herrschende Gestein derselben ist thoniger Mergelschiefer und ein meist grober, bis zum Konglomerat anwachsender, kalkreicher Sandstein. Der Schiefer bildet vorzugsweise die tiefere Masse, die obere besteht aus Sandsteinkonglomerat. Der Riesenschiefer scheint außer wenigen Fucoiden fast keine Spuren von organischen Ueberresten zu enthalten, eben so wenig der Riesensandstein. *) Ersterer wird an einigen Orten als Dachschiefer benutzt und zu diesem Zweck in mehreren Gruben ausgebeutet. Die bedeutendsten Gruben befinden sich gegenüber Mühlenen an der südöstlichen Ecke des Riesens und sie beschäftigen gegen 60 Arbeiter. Der Betrieb geschieht auf Rechnung des Staats. Durch einen erlittenen Verlust von beiläufig Fr. 17,000 ließ sich die Regierung nicht abschrecken, die Gewinnung und Verbreitung dieser Dachbedeckungen am Platz der waldverwüstenden Ziegelbrennereien zu betreiben. Schon im Jahr 1830 deckte die Anstalt ungefähr die Zinse ihres Kapitals, welches Ende 1829 Fr. 19,413. 28 betrug**). Im Jahr 1844 lieferte die Dachschieferausbeutung im Ganzen 944,383 Stück besonders gutes Dachmaterial für Fr. 7370 und die Anstalt machte nach Abzug aller Unkosten einen Reinertrag von Fr. 1417. 85 ***).

Die Riesenkette, durch keine ausgedehnte Flora berühmt, bietet die gewöhnliche Alpenflora (vergl. Nr. 49). Der Riesen selbst weist außerdem noch eine ziemliche Anzahl ihm mehr und weniger eigenthümlicher und seltener Pflanzen auf: Anemone vernalis L. Aquilegia alpina L. Delphinium elatum L. Aconitum intermedium DC. Ac. rostratum Bernh. Draba stellata Jacq. Dentaria digitata Lam. Geranium phæum L. Phaca frigida L. Ph. australis L.

*) Vergl. B. Studer Geologie der westl. Schweizeralpen.

**) Bericht über die Staatsverwaltung des Kantons Bern von 1814—1830.

***) Berner Staatsverwaltungsbericht von 1844.

**Circæa alpina L. Eryngium alpinum L. Gnaphalium Leontopodium Scop. Gnaph. alpinum L. Senecio Fuchsii Gmel. Artemisia mutellina Vill. Achillea tanacetifolia All. Phyteuma hemisphæricum L. Campanula alpina Jacq. Pyrola minor L. Gentiana nivalis L. Androsace helvetica Gaud. A. alpina Lam. Gagea lutea Gawl. Allium Victorialis L. Carex atrata L. C. frigida All. C. capillaris L. Elyna spicata Schr. Avena versicolor Vill. Festuca Scheuchzeri Gaud. F. violacea Gaud.**

Die Besteigung des Niesen läßt sich von Wimmis, Mühlenen und Frutigen, auch von Erlenbach und Diemtigen aus in 4 bis 5 Stunden vollbringen. Zwar nicht ohne Mühe, aber bequem und gefahrlos ist der Weg, wenn man nicht absichtlich die schlimmern Pfade wählt. Die geübtesten Wege sind diejenigen, die von Wimmis über die Staldenalp oder von Mühlenen über die Niesenalp hinauf führen. Wimmis ist von Thun 2½ Stunden, Mühlenen 3½ Stunden entfernt. Wählt man den erstern Pfad, so durchschreitet man Anfangs ein kleines ebenes Thälchen, die Spitzen genannt. Wenn man den Staldenbach, der aus waldiger Schlucht hervorbricht, überschritten hat, so beginnt das Steigen. Ein Zickzackpfad windet sich an den gähen, gebüschigen Halden empor. Nach anhaltendem Steigen erreicht man den oberen Rand der sogenannten Bleike, einer steil abgerissenen, von Ferne sichtbaren Schutthalde, an der linken Uferwandung des Staldenbachs. Man umgeht auf diesem Wege den Niesen auf seiner nordwestlichen Seite und scheint in gerader Richtung gegen die Bettfluh vorzudringen. Allgemach wird die Waldung, die den Wanderer aufgenommen hat, lichter; man betritt das Alpenrevier und kommt bei den Sennhütten des Steinbergli vorüber. Weiter oben gelangt man in den Grund einer schmalen Bergschlucht, die sich an den Fuß der Bettfluh ausdehnt. Der Staldenbach, der diese Schlucht durchströmt, wird auf schmalem Steige überschritten, und jenseits windet sich der Weg an den langgedehnten steilen Rasenhalden der Staldenalp empor auf eine schmale Stufe, auf welcher die Alphütten gelagert sind. Hier findet man Milchspeisen, Wein und ein erträgliches Nachtquartier. Von Wimmis bis auf die Staldenalp sind 3 Stunden zu rechnen. Aber noch gilt es eine Strecke von 1½ Stunden an den steilen Grashalden hinanzuklettern, bevor man den Gi-

pfel erreicht. — Vorzugsweise wird der bequemere Weg auserkoren, der von Mühlenen meistens über Weide und Alpen in $3^1/_2$ Stunden auf die Spitze führt. — Ein noch kürzerer, aber äußerst jäher und rauher Pfad giebt die Möglichkeit, von Wimmis fast gerade empor über das Ahornk in 3 starken Stunden den Gipfel zu erreichen. — Streckenweise ist das Gehänge des Berges durchaus unwegsam, und wer nicht wohl vertraut ist mit dessen Beschaffenheit, der lasse sich, besonders zur Nachtzeit, nicht verlocken, den Weg ohne Führer auffinden zu wollen, deren es in Wimmis und Mühlenen um billigen Lohn zur Genüge giebt. Mehrere Personen sind schon das Opfer ihres Leichtsinnes oder ihrer Unvorsichtigkeit geworden. So fand man im Jahr 1836 am Fuß einer steilen Felswand im sogenannten Spycherfluhgraben den Leichnam eines jungen Menschen, der den Niesen von Wimmis aus allein zu besteigen gedachte, dann von dem Pfade abirrte und durch einen Sturz über jenen Felsen sein Leben elendiglich verlor. Es war ein Apotheker aus Nassau, Namens Pfeiffer. Vor einigen Jahren fiel ein Schafhirte am Niesen zu Tode, indem er an einer mißlichen Stelle auf dem frisch gefallenen Schnee ausglitt. Als die Berner-Turner im Jahr 1840 sich den Niesen zum Ziel ihrer Turnfahrt erkoren hatten, sank einer dieser Jünglinge mitten am Berge aus allzugroßer Erschöpfung zusammen und hauchte sein Leben aus, bevor man ihm Hülfe zu leisten vermochte. Da ward der laute Jubel schnell in Trauer und Klage verwandelt, und in düsterer Stimmung der Rückzug mit der Leiche des geliebten Freundes angetreten.

Die hohe und freie Lage des Niesengipfels, welche im Jahr 1788 nebst Morgenberghorn, Hohgant und Stockhorn von Professor Tralles zum Signalpunkte für die Messung der Höhen der Berneralpen ausgewählt ward, verspricht mit Recht dem muthigen Besteiger den Genuß der herrlichsten Naturanschauungen. Auch wallfahren an schönen Sommertagen zahlreiche Schaaren von munteren Landleuten hinauf, um das erhabene Schauspiel des Sonnenaufgangs auf diesem weitschauenden Hochaltare zu feiern. Die Aussicht darf in den Rang der Faulhorn-, Brienzer-Rothhorn- und Suleckausichten gestellt werden. Sie trägt das Gepräge des Erhabenen, wenn man den Blick nach dem Kranz der kolossalen Hochgebirge wendet, die da in dichten Massen, ihre Häupter in das weiße Schneegewand gehüllt, vom Tit-

lis bis zu den Eisfirsten des Simmenthals, vor dem Beschauer aufgerollt sind; eben recht nahe, um durch ihre riesenhaften Verhältnisse Staunen und Ehrfurcht zu erregen, und doch wieder entfernt genug, um nicht durch ihre Nacktheit und ihre schreckhafte Zerklüftung und Zertrümmerung die schöne Harmonie des Gemäldes zu stören. Gegen Norden werden noch als entferntere Gipfel, die dem freien Auge sichtbar sind, erkennt: Pilatus, Rigi, Mythen, Hohbrisen und die Wallenstöcke. Im Süden beschränkt die finstere Masse der Bettfluh den Horizont, und nur mit Hülfe des Fernglases entdeckt man in dieser Richtung, hinter dem grauen Rawyl den obersten Saum des Montblancgipfels und die große Joraffe. Einen malerischen und geographischen Vorzug der Riesenaussicht bildet die Gruppirung der Gebirge, welche den Blick in das Innere ihrer Hochthäler dringen läßt. Man befindet sich gleichsam in einem Centralpunkt, gegen den die umliegenden Gebirgsthäler gleich Radien auslaufen und in ihrer Längenausdehnung überschaut werden können. Da ist im Schooße der Alpen das Aarthal geöffnet, mit den Gewässern des Thuner- und Brienzersees, die der Dichter so sinnig bezeichnet, wenn er mit Begeisterung singt:

„Hoch von Riesens Riesenpyramide,
Die nicht gleich den künstlichen Memphide
Grüfte deckt, nein — tausend Leben nährt,
Sah ich herrlich sie, des Hochlands Augen, glänzen." *)

Jenseits des Thunersees ist das Justisthal, diesseits desselben sind, als eben so viele Verzweigungen des Thales der Kander, das Suldthal, das Kienthal, das Frutigthal und das Engstligenthal, westwärts endlich das Niedersimmenthal und das Diemtigthal offen vor Augen gestellt.

In anmuthigem Kontraste mit den ernsten und erhabenen Bildern des Panoramas steht das freundliche Gemälde der üppigen Landschaft, die zu den Füßen des Schauenden hingestreckt ist. Ein weites, offenes Flächenland, von reichbebauten oder waldbewachsenen Hügeln durchschnitten, mit den Spiegelflächen reizender Seen geziert, von der Aare, einem silbernen Bande gleich, durchschlängelt, dehnt sich das-

*) J. R. Wyß, siehe Alpenrosen von 1811.

selbe bis an den blauen Gürtel ferner Berge aus. Die Städte Thun, Bern, Burgdorf, Biel, Neuchâtel und andere größere oder kleinere Städtchen, eine unzählbare Menge von Dörfern, Kirchen, Schlössern, einzelnen Landsitzen und Bauernhöfen schmücken das schöne Gelände.

Eine Wanderung des Verfassers auf den Niesen im Jahr 1837 war von eigenthümlichen athmosphärischen Erscheinungen begleitet. Am 24. August des Vormittags 8 Uhr betrat die kleine Reisegesellschaft den Gipfel. Dicht zu ihren Füßen war ein unabsehbares Nebelmeer ausgespannt, unter dem das ganze bewohnte Land tief begraben lag, und dessen Fluth weit in die Gebirgsthäler hinauf drang. Kaum vermochte der Gipfelrand des Stockhorns daraus hervorzutauchen. Im Simmenthal konnte man die untere Grenze dieses Nebelmeers wahrnehmen; sie schien noch den Diemtigberg zu berühren und die Masse füllte somit einen Höhenraum von beiläufig 3700 Fuß aus. Rein und klar stiegen die Hochalpen mit ihrer Gletscherpracht aus dieser Meeresfläche empor und prangten in stiller Majestät. Wolkenlos war der dunkelblaue Himmelsdom darüber gewölbt. Die Luft war still, man erfreute sich einer erquickenden Wärme. Buntfarbig wurde die ungeheure Nebeldecke von der hellstrahlenden Sonne beschienen und ein seltsames Wogen und Fluthen fand in dieser schimmernden Masse statt. Unweit der Sonne leuchtete noch die Mondsichel am Morgenhimmel. Eigenthümliche Empfindungen hoben die Brust. Die Gesellschaft wähnte sich in eine neue, lichtere Welt entrückt; sonderbar aber tönte, gleich wie aus der Tiefe des Meeres, Glockengeläute und der Schall des Dreschens in einer Tenne an unser Ohr, und diese Klänge gaben uns Kunde von dem Dasein der unsichtbaren verlassenen Erde. — Später ergab es sich, daß im ganzen Lande der Morgen kalt, trübe und regnerisch gewesen war und ein starker Nordwind geherrscht hatte.

Noch hat sich leider! keine Keller'sche Hand die Herausgabe des Niesenpanoramas zur Aufgabe gemacht, obwohl dasselbe würdig wäre, neben den Blättern des Rigi aufgestellt zu werden. Freilich hat F. Schmid vor längerer Zeit schon auf Antrieb des damaligen Buchdruckers Haller, der für die bernische Topographie eifrig bemüht war, ein Rundgemälde des Niesens bearbeitet, auf welchem die Umrisse

ziemlich getreu wieder gegeben sind. Allein die Kreisform, in welcher die Zeichnung aufgenommen ist, erschwert die deutliche Uebersicht und die Nomenklatur fehlt. Der Verfasser besitzt die Handzeichnung einer beinahe vollständigen Niesenaussicht von seinem sel. Vater, welcher diesen Gipfel von seiner väterlichen Wohnung in Thierachern aus oft und viel bestiegen hat. Ein Theil dieser Arbeit, nämlich die Uebersicht auf den Thuner- und Brienzersee, ist seiner Zeit in einem von Dunker radirten Blatte im Publikum erschienen.

Die erste, im Jahr 1561 lateinisch gedruckte Beschreibung des Niesen war verfaßt von *Benedict. Aretius* (Bendicht Marti von Bätterkinden), gewes. Professor zu Bern. Später hat uns Escher die Schilderung einer Bergreise auf den Niesen in der Alpina hinterlassen *). Aber nicht nur Künstler und Gelehrte, sondern auch Poeten haben den Niesen zum Gegenstande ihrer Produktionen gewählt. Wer kennt nicht jene launige Dichtung des 17. Jahrhunderts, welche den Hrn. Rud. Rebmann, damaligen Pfarrer zu Muri, zum Verfasser hat. In der Form eines Gastmahls, welches der Niesen seinen Nachbarn zu Ehren giebt, läßt der vielkundige Dichter diese beiden alten Freunde und Zeugen der Welterschaffung in einer Reihe von kräftig zugeschnittenen Versen sich über himmlische und irdische Dinge unterhalten **).

Der Niesen dient den Leuten in der Umgegend, besonders den Schiffleuten am Thunersee, zum Wetterpropheten und wir schließen diese Monographie mit den sprichwörtlich gewordenen Versen:

Hat der Niesen einen Hut,
So wird das Wetter gut;
Legt er an den weißen Kragen,
So magst hinaus dich auch noch wagen;
Schraubt er aber an den Degen,
So bleib zu Haus — es giebt heut Regen.

*) Alpina Bd. 3. Winterthur 1808.

**) Ein neu, lustig, ernsthaft, poetisch Gastmal und Gespräch zweier Bergen in der löbl. Eidgenossenschaft ꝛc. durch H. R. Rebmann, Bern 1606.

## Nr. 93. Hinternieſen.

**Politiſche Lage.** Bern, Grenze zwiſchen dem A. Niederſimmenthal und Frutigen.
**Höhe.** 7430'.
**Gebirgsart.** Nieſenſandſtein und -Schiefer.
**Entfernung.** 8 Stunden.

Bettfuh, Hinternieſen oder auch Fromberghorn heißt der Gipfel der Nieſenkette, der ſich ſüdweſtlich vom Nieſen, zwiſchen dieſem und dem Drunengalm erhebt. Der Name Bettfluh kommt zunächſt dem felſigen Abſturz zu, in welchem dieſes Horn auf der Weſtſeite abgeriſſen iſt. Auf den ſchmalen Grasbändern, welche dieſe Felſenwand durchziehen, können die Gemſen mit Sicherheit ihrer Weide nachgehen. Aus den tauſend Verklüftungen klingt ein vielfaches Echo wieder, wenn der Aelpler vor dem Staldenſtafel jauchzend den ſchönen Morgen begrüßt oder am ſtillen Abend dem Waldhorn ſeine melodiſchen Töne entlockt. Am nördlichen Fuß der Bettfluh bilden weite Trümmerhalden den Rand eines einſamen Thalkeſſels, deſſen Schooß der Staldenbach entfließt. Nordweſtlich ſind die Triften der Bruchgeretalpen ausgebreitet, deren waldumgürtete Gehänge ſich in den Grund des Diemtigthales niederziehn.

Der öſtliche Abſturz des Hinternieſens iſt bis obenaus mit Raſen bewachſen, jedoch ſo entſetzlich ſchroff, daß die obere Gipfelmaſſe ſelbſt den Schafen unzugänglich iſt. Tiefer bekleiden Alpweiden und Waldung den Berg, der im Thale der Kander fußet.

Ueber die Flora der Nieſenkette ſiehe den Artikel Nieſen, Nr. 92.

---

## Nr. 94. Haulisthal (auch Huli- und Uhliſtahl).

Einige Höfe in der Kirchgemeinde Belp. Sie befinden ſich in einem freundlichen, von bewaldeten Hängen eingefaßten Thälchen oberhalb Kehrſatz an der Wegſcheide von Zimmerwald und Rüggisberg, 1 St. 15 M. von Bern und 30 M. vom Amtsſitz Belp.

---

## Nr. 95. Kehrsatz.

Dorf und Landhäuser mit Wirthshaus und Schule, am östlichen Ende des Gurten gelegen, 1 St. von Bern, 30 M. vom Amtssitz Belp entfernt. Die Einwohnergemeinde Kehrsatz bildet einen Bestandtheil der Kirchgemeinde Belp.

---

## Nr. 96. Klein-Wabern (äußer).

Ein Dörfchen in der Kirchgemeinde Köniz an der Straße nach Belp und Blumenstein, am nördlichen Fuß des Gurten, 3/4 St. von Bern, 1 St. 15. M. von der Kirche entfernt.

---

## Nr. 97. Bächtelen *).

Ein Hof, hart am nördlichen Fuß des Gurtens zwischen den Ortschaften Groß- und Klein-Wabern gelegen, in die Kirchgemeinde Köniz gehörend, 1 St. von der Kirche, 40 M. von Bern entfernt. Im Jahr 1822 wurde hier durch einige bernerische Menschenfreunde eine Taubstummenanstalt für Knaben, als Privatanstalt, errichtet. Anfänglich von der Regierung begünstigt, ward diese Anstalt im Jahr 1834 vom Staat übernommen und nach Frienisberg verlegt. Jetzt befindet sich in der Bächtelen die im Jahr 1840 von der schweizerischen gemeinnützigen Gesellschaft gestiftete Rettungsanstalt für verwahrloste Knaben.

*) In dem Wort Bächtelen liegt ohne Zweifel das alte Nebenwort dal, welches nieder bedeutet, woher Dole, Vertiefung.

---

## Nr. 98. Groß-Wabern (inner).

Ein Dorf mit einer Schule, in die Kirchgemeinde Köniz gehörend, am nördlichen Fuß des Gurten und an der Straße von Bern nach Kehrsatz gelagert; 1 St. von der Kirche und 35 M. von Bern entfernt. Mehrere hübsche Landhäuser zieren den Ort, der, gegenüber der Hauptstadt gelegen, einer reizenden und fruchtbaren Lage sich erfreut.

---

## Nr. 99. Rüschleten.

**Politische Lage.** Bern, A. Niedersimmenthal.
**Höhe.** 6176'. T. Frei.
**Gebirgsart.** Stockhornkalk; dem ältern und mittlern Jura angehörig.
**Entfernung.** 6½ Stunden.

Die Rüschleten bildet den äußersten östlichen Gipfel der Stockhornkette, wenn man die niedrige Verzweigung des Heitlberges und der Hürleni nicht in Anschlag bringt. Die zur scharfen Schneide aufgedämmte First ist in verschiedene, dicht an einander gereihte, Spitzen gespalten, welche auch den Namen Kühlhörner tragen. Nordwärts ist die Rüschleten, zwar nicht als eine glatte Felswand, aber gleichwohl furchtbar steil und felsig bis in den Grund eines wilden, u[illegible]wohnten Tobels abgerissen, welcher in das freundliche Stockenthal ausmündet. Hier trägt die Rüschleten auch den Namen Rauhe- und Rosenfluh. Die südlichen Abstürze sind zwar bis oben aus mit Rasen bewachsen und nur sparsam kömmt die nackte Fluh zu Tage; dennoch wagt sich nur der entschlossene Wildheuer hin, um dort das kräftige Futter zu sammeln. Dem südlichen Fuß entlang zieht sich das Hochthälchen des Obernaklberges, der dem Burgerspital von Bern angehört. Ostwärts fällt der schmale Gebirgskamm rasch und jäh über den Mattenstand und die gewaltige Moosfluh in das Thal. Südostwärts lehnt sich der Bergzug der Matten-, Heiti- und Günzenenalpen einige hundert Fuß unterhalb des Gipfels an die Rüschleten, und ein schlechter Schafweg schlängelt sich von da ihren mittäglichen Abstürzen entlang empor auf das schmale Joch, welches die

Rüschleten westwärts von dem Gipfel des Lasenberges trennt. Dem schwindelfreien Gänger gewährt dieser Pfad die Möglichkeit, von Reutigen weg auf luftiger Gemsenbahn bis nach dem Stockhorn vorzudringen, wozu es etwa 5 Stunden bedarf. Die Felsenrippe, welche man zu übersteigen hat, um den Lasenberg zu erreichen, heißt der Kleine Sattel.

Die Aussicht von der Rüschleten muß von seltener Schönheit sein und wegen ihrer gegen das weite Becken des Thunersees frei vorstehenden Lage diejenige des Stockhorns in gewisser Beziehung noch übertreffen. Schon auf dem Mattenstand und auf der Oberhettialp sind unvergleichlich schöne Fernsichten nach dem Hochgebirge, dem See, dem anmuthigen Gelände von Thun, und nach den weiten Landesflächen geöffnet.

Ueber die Flora der Stockhornkette vergleiche den Artikel Stockhorn (Nr. 100).

---

## Nr. 100. Stockhorn.

**Politische Lage.** Bern, A. Niedersimmenthal.
**Höhe.** 6767' T. Tralles.
**Gebirgsart.** Stockhornkalk; dem ältern und mittlern Jura angehörig.
**Entfernung.** 6 Stunden.

Ausgezeichnet durch seine Gestalt, berühmt wegen seines Pflanzenreichthums, seiner herrlichen Fernsicht wegen viel bestiegen von Einheimischen und Fremden, ragt das Felsenhaupt des Stockhorns, Thun gegenüber, kühn und stolz aus dem Thale von Stocken empor. Die Gebirgskette, die von ihm ihre Bezeichnung erhalten hat, ist als äußerstes nördliches Bollwerk der hinter ihr liegenden Alpenwelt zwischen dem Berner- und Freiburgerhügellande einerseits, dem Thal der Simme und dem Jaunthal andererseits aufgerichtet. Sie erstreckt sich in ihrer geographischen Begrenzung vom Kapf bei Reutigen in einem gegen Norden gekrümmten Bogen acht Stunden weit bis an ihr westliches Ende bei Charmey. Eine weit beträchtlichere Längenausdehnung hat die Stockhornkette in geognostischer Beziehung.

Sie umfaßt ein engverbundenes System mehrerer, sowohl topographisch als nach ihrer Steinart zu unterscheidender Gebirgsglieder. Die Centralmasse beginnt bei der Moosfluh als ihrem östlichen Ende und erstreckt sich über die Kette der Dent de Brenleyre und den Plan à Chaud bis nach dem Rhonethal, während andere Kettenstücke sich in den Jaunflühen, dem Molésson und den Rayealpen ausbreiten. Das herrschende Gestein aller dieser Ketten ist Kalk, und nebst ihm kommen nur Gips und Rauchwacke, selten Mergelschiefer vor. Der Fuß und die tieferen Gehänge dieser Gebirgsmasse sind auf der Mittagseite mit den Nocausagesteinen bedeckt. Einzelne Glieder dieses Gebirgssystems enthalten, wiewohl spärlich, Petrefakten und zwar beinahe ausschließlich Ammoniten und Posidonien. Dem Stockhornkalk ähnliche Bildungen treten erst wieder im Gebirgsstock des Sentis und Kamor und in den vorarlbergischen Kalkgebirgen auf, indem diese Gebirgsmasse durch das Querthal des Thunersees gegen Osten zu gänzlich abgeschnitten ist. Wahrscheinlich hingegen setzt sich das System gegen Westen bis tief in Savoyen hinein fort und scheint sich mit dem Jura zu verbinden *).

Der oder nach der Landessprache richtiger das Stockhorn erhebt sich nahe am östlichen Ende der Stockhornkette. Es ist dieser Berggipfel kennbar durch seine hutförmige Gestalt. Sein nördlicher Absturz bildet eine fast senkrechte Felsenwand von wohl tausend Fuß Höhe. Auch der südliche Absturz, das Stockenfeld genannt, ist sehr steil, jedoch mit Rasen bekleidet. Nur um die höchste Zinne windet sich ein Felsenband, dessen Zerspaltungen an der südöstlichen Ecke die Erklimmung des Gipfels möglich machen. Das Stockerfeld versenkt sich in ein tiefes Becken, in welchem der kleine Kluserse oder Hinter-Stockensee liegt **). In einem zweiten Becken westlich davon liegt der Vorder-Stockensee. Gegen Osten und Westen gestaltet sich die schmale Kante des Stockhorngipfels ebenfalls zu einem schroffen Felsabsturze; ostwärts verbindet ein vertieftes Doppeljoch denselben mit dem Sohlhorn; gegen Südwesten dehnt sich ein

*) Vergl. Studers Geologie der westl. Schweizeralpen.

**) Klus (Schleuse, enger Durchpaß) ist das Urwort, dem das franz. ecluse, das belg. sluis, das hochd. Schleuse entstammen. Stalders Idiot.

Felsgrat über das Sträußli nach dem Laucherhorn aus; westwärts endlich lehnt sich eine äußerst gähe Rasenwand an die Felsenkrone an, welche dem sattelförmigen Einschnitt des Gebirgskammes entsteigt, der zwischen dem Stockhorngipfel und dem Wahlalpgrat ausgespannt ist. Die Oberfläche des Gipfels besteht aus einem unebenen, etwa 100 Schritte langen, durchschnittlich kaum anderthalb Schritte breiten Grat, in dessen Mitte ungefähr sich die höchste Stelle befindet, die genugsam Raum darbietet, daß sich mehrere Personen daselbst bequem lagern können.

Diese Beschaffenheit des Stockhorngipfels bedingt die auffallende Gestaltveränderung, welcher derselbe unterworfen ist, je nachdem der Beobachter eine Stellung gegen ihn einnimmt. Von Osten oder Westen her gesehen, erscheint der Stockhorn z. B. als ein dünnes, spitz zulaufendes Felshorn.

Wir wollen nun aber der Schilderung des Stockhorngipfels eine kurze Beschreibung des Berges selbst folgen lassen. In steilen von Lauezügen durchfurchten, bewaldeten Hängen steigt der nördliche Fuß des Stockhorns aus dem wiesenreichen Stockenthale empor. Da wo die obersten Tannen den Abhang umgürten, gestaltet sich diese Bergmasse zu einer schmalen Alpenfirst. Die Sennhütte des Aelpithalbergs, einer Alp von 14 Kühen, liegt auf einer vorspringenden Ecke derselben und bezeichnet den Standpunkt zu einer herrlichen Fernsicht. Jene First schließt sich an das Gehänge des Wahlalpgrates an. Das riesenhafte Felsenhaupt des Stockhorns ist von dem Aelpithalgrat durch eine grause Trümmerschlucht geschieden, welche gegen das Hochthälchen der Bachalp ausmündet. Der Fallbach durchfließt dasselbe. Nahe bei seinem Ausbruch in das Stockenthal bildet er einen Wasserfall; oberhalb demselben wird eine Stelle der engen Waldkluft das Hölleloch genannt. Am 6. Juni 1849 brauste dieser Bach in Folge eines Gewitters mit solcher Gewalt heran, daß er mächtige Tannen und gewaltige Steinblöcke fortriß und ins Thal stürzte. Das Dörfchen Niederstocken wurde zur Wüste, viele Jucharten des fruchtbaren Pflanz- und Wiesenbodens wurden zu Grunde gerichtet; keine menschliche Macht vermochte dem Ausbruche des Stromes zu wehren. Am westlichen Fuß des Stockhorngipfels liegt die obere Wahlalp mit 54 Kuhrechten, eine halbe Stunde tiefer die

untere mit 126 Kuhrechten, und das im Schooß dieser Alpen sich bildende Bergthal erzwingt sich dort, wo in unheimlicher Felskluft das Weißenburgbad seine Heilquelle strudeln läßt, einen Ausweg in das Thal der Simme. Mittagwärts sind die Becken der Stockhornseen von einem Gürtel kahler Felsen umzogen, welche dem Thalbewohner die Ansicht des Stockhorngipfels fast durchweg entziehen. Diese nach der Thalseite lothrecht abfallenden Felsgebilde tragen, von Westen nach Osten gezählt, die Namen Laucherhorn (5735'), Stockenfluh (6048'), Mieschfluh, Walpersbergfluh und Brämenfluh. Zwischen dem Kluser- und Stockensee erhebt sich noch das grüne Keibhorn, um des Reichthums der darauf wachsenden Bergrosen willen von Freunden einer ästhetischen Nomenklatur mit dem Namen Rosenhorn belegt. Der Kluserse hält kaum eine halbe Stunde im Umfang. Er beherbergt schmackhafte Forellen. An seinem nordwestlichen Ufer befinden sich die Hütten von Hinterstocken, einer Alp von 96 Kuhrechten. Zunächst am See (erzählt uns Wyß *), fand ein Mann aus der Gegend wenigstens 9—10 Schuh tief im Boden zwei römische Münzen von Groß- und eine von Mittelerz, jene von Hadrianus und Maximinus Thrax, diese von Markus Aurelius. — Der See hat keinen sichtbaren Abfluß. Der Erlenbach, der eine halbe Stunde tiefer am Fuße der Mieschfluh in einem engen Trichter entspringt und dann in brausendem Ungestüm Fall über Fall dem Thale zueilt, soll der unsichtbare Ausfluß jenes Sees sein. An der Westseite des Keibhorns sind die Triften der Stockenalpen, welche zusammen 218 Kuhrechte halten, ausgebreitet. Unterhalb jenes Felsengürtels senkt sich das Gebirge schroff herab. Die Haus- und Sulzigalliment und die Alpen Unterklusi, Walpersberg und Naki bekleiden den oberen Theil des Gehänges; der untere ist von einem breiten Mantel finsterer Tannwaldung umzogen; auf den tiefsten Wiesenterrassen sind freundliche Ortschaften, zerstreute Wohnungen und die stattlichen Dörfer Latterbach und Erlenbach (2279') gelagert.

In botanischer Hinsicht unterscheidet sich die Stockhornkette, die von den Botanikern wohl am gründlichsten durchsucht

*) Reise in das Berner-Oberland.

worden ist, von den anderen Gebirgen unseres Kantons wesentlich dadurch, daß sie ausschließliche Kalkpflanzen ernährt, und sie würde sich in dieser Beziehung beinahe dem Jura an die Seite stellen, wenn nicht die Höhe, die Nähe der Alpen, das alpinische Klima und Temperatur eine große Zahl von Alpenbewohnern hieher führte, deren gleichzeitiges Vorkommen auf Kalk, auf Schiefer, ja selbst auf Sandsteingebirg den eigenthümlichen Charakter der Stockhornflora einigermaßen verwischen. Am Stockhorn selbst (vom Fuß bis zum Gipfel), welcher nebst dem Gantrisch der reichste Punkt der Kette ist, finden sich neben den gewöhnlichen Alpenpflanzen (siehe Nr. 49): **Anemone vernalis L. Aquilegia alpina D. Aconitum rostratum Bernh. Draba incana L.** (Gantrisch, sehr selten). **Dr. frigida Saut. Dr. tomentosa Wahl. Petrocallis pyrenaica Br. Viola mirabilis L. Cherleria sedoides L. Linum montanum Schl. Rhamnus pumilus L. Phaca australis L. Ph. frigida L. Ph. astragalina DC. Ph. uralensis DC. Cotoneaster vulgaris Lindl. C. tomentosa Lindl. Saxifraga oppositifolia L. S. moschata Willd. Bupleurum ranunculoides L. Lonizera alpigena L. Achillea atrata L. Ach. macrophylla DC. Senecio aurantiacus DC. Hieracium aurantiacum DC. H. prenanthoides Vill. H. Jacquini Vill. H. cydoniæfolium Ser. Petasites niveus Baumg. Cirsium eriophorum Scop. C. tricephalodes Lam. Gnaphalium Leontopodium Scop. Campanula thyrsoidea L. C. valdensis All. Phyteuma betonicæfolium Vill. Arbutus alpina L. Azalea procumbens L. Rhododendron hirsutum L. Pyrola minor L. P. chlorantha Ser. Gentiana nivalis L. Swertia perennis L. Cerinthe major L. C. alpina Kit. Linaria alpina DC. Corydalis fabacea Retz. Tozzia alpina L. Calaminthe grandiflora Mönch. Epipogium Gmelini Rich. Androsace helvetica Gaud. A. lactea L. Plantago maritima L. Empetrum nigrum L. Salix arbuscula L. S. hastata L. S. herbacea L. Juniperus nana Willd. Chamorchis alpina Rich. Streptopus amplexifolius DC. Convallaria Polygonatum L. Anthericum serotinum L. Allium Victorialis L. All. Schoenoprasum L. Juncus triglumis L. Luzula spicata DC. Eriophorum Scheuchzeri Hoppe. Carex frigida All. C. atrata L. C. firma Host. C. brachystachys Schr. Avena**

distychophylla Gaud. Poa distychophylla Gaud. P. aspera Gaud. Festuca Scheuchzeri Gaud. Phleum Michelii All.

Die so häufig als gefährlich geschilderte Besteigung des Stockhorns bietet an der Südseite bei sorgfältiger Wahl des Weges, selbst für rüstige Frauenzimmer, nicht die mindeste Gefahr dar. Rauh und mühsam, und nur dem Schwindelfreien anzuempfehlen sind die Pfade, die an der Nord- und Westseite emporführen. — Von Erlenbach (9 Wegstunden von Bern entfernt) gelangt man auf dem kürzesten Wege in 3 Stunden auf den Gipfel. Man folgt anfangs dem Laufe des schäumenden Erlenbachs und wandert auf romantischem Pfade durch die schattige Thalschlucht hinan. Der Weg führt bei der einsamen Wildenbachmühle vorbei. Nach einer Stunde Wegs erreicht man die Hütten der Alp Kluſi. Hier nimmt die Gegend einen wilderen Charakter an. Kahle Flühe, die den Alpenkessel drohend umschließen, scheinen jedem Fortkommen hindernd entgegen zu stehen. An abschüssigen Steinhalden vorüber windet sich der schmale Geißweg nach jener Felsregion empor. Zuletzt erklimmt man auf treppenartigem Felsensteige den Rand der schmalen Einsattlung zwischen der Mieschfluh und der Walpersbergfluh, das Krinni genannt, und erreicht nach einem Marsche von einer starken halben Stunde das jenseitige Becken, in welchem der einsame Kluſersee geborgen ist. Hier zeigt sich das Riesenhaupt des Stockhorns auf einmal dem Wanderer in solcher Nähe, daß er in wenigen Augenblicken dessen kahlen Scheitel erfassen zu können wähnt. Er jauchzt in freudiger Erwartung, und vielstimmige Echo erwiedern den hellen Ruf volltönend aus den Klüften der Bergwände. Die feuchten Alpweiden überschreitend, die sich vom östlichen Seeufer gegen die Wände des Thalbeckens emporziehen, betritt er in einer halben Stunde das begraste schmale Joch zwischen dem Stockhorn und dem Sohlhorn, und wirft hier einen freudetrunkenen Blick auf die unübersehbaren Landesweiten in der Tiefe, die sich dem Auge unversehens erschließen. Es gilt aber noch ein Stück mühevoller Arbeit abzuthun. Eine Rasenfirst, nicht vergebens die Schneide geheißen, steigt von jenem Joche äußerst gäh und schmal zwischen offenen Abgründen stufenförmig empor und lehnt sich oben an das breite Stockenfeld. Bei einiger Vorsicht ist zwar dieser Gang gefahrlos, indem man sich an den jähesten Stellen an

dem langen Gras und zähem Gesträuche festhalten kann; für den Ungewohnten aber ist es eine bange Viertelstunde. Einmal auf dem Stockenfelde angelangt, klettert man in aller Sicherheit nach der Felsenkrone des Gipfels hinan und erreicht diesen nach Verlauf der dritten Stunde. — Wer sich nicht getrauen sollte, den Uebergang über die Schneide zu unternehmen, der kann dieselbe umgehn, indem er sich unten am Seeufer westwärts nach den Alphütten wendet, von diesen gegen das Spätbergli am Stockensee emporsteigt und von da das Stockenfeld gewinnt. — Will man auch den rauhen Gang über das Krinni ausweichen, so kann man von Erlenbach den Alpweg wählen, der nach der Alp Vorderstocken und von da nach dem Spätbergli führt, und in dieser Richtung bequem, jedoch auf etwas längerem Wege, das Ziel erreichen.

Auf der Nordseite ersteigt man von Amsoldingen (1 Stunde von Thun und 6 von Bern entfernt) in 4½ Stunden den Gipfel des Stockhorns. Eine kleine Stunde Weges hat man nach dem Dörflein Oberstocken. Hier beginnt das Steigen vorerst über die Stockenallment. In einem Wäldchen, welches dieselbe begrenzt, soll zuweilen ein Spuckgeist in der Gestalt eines alten Mannes mit einem sogenannten Dreiröhrenhut erscheinen, der sich geberdet, als wolle er sein Vieh der Hütte zu treiben. — Nachdem man eine kurze Strecke durch Waldung emporgestiegen, betritt man einen steilen begrasten Abhang, Schwand genannt. Dann nimmt wiederum Waldung den Reisenden auf. Einzelne Stellen heißen der Nesselboden und der lange Kehr. Schon in ansehnlicher Höhe, da wo der Weg nach der Bachalp zur Linken abgeht, befindet sich das hochaufgerichtete Felsenstück des Speichersteins, unter dessen vorspringenden Wänden mancher Wanderer schon Schutz vor Ungewitter gefunden hat. Bald lichtet sich die Waldung; man tritt hinaus auf den freien Alpenrücken der Bacheck, und nach einer anhaltenden Steigung von anderthalb bis zwei Stunden klopft man an die Hütte der Aelpithalalp, wo man Milchspeise und, wenn die Gesellschaft nicht zu groß ist, ein Nachtlager findet. Die Aussicht, die man von hier genießt, ist bereits so erhaben und reichhaltig, daß einiges Verweilen nur lohnend sein kann. Den schreckbar kahlen Felsengipfel des Stockhorns im Angesichte, nähert man sich demselben auf der schmalen First des Aelpithalgrats. Längs den steilen, von Lane-

zügen durchschnittenen Hängen, die vom Wahlalpgrat niedersteigen, gelangt man auf den Sattel, der das Aelpithal und das Tobel der Bachalp von dem Thale der Wahlalp trennt. Hier befindet man sich am nordwestlichen Fuße des Horns. Eine gähe Rasenhalde, allmälig zur schmalen First sich gestaltend, zieht sich gegen die Felsenwand des Gipfels empor. An dieser steilen Rasenwand verunglückte im Jahr 1791 der junge Dezi von Thun, welcher im Hinuntersteigen, trotz der Warnung seiner Begleiter, zu rasch voranellen wollte, dann unwillkührlich in Lauf gerieth und in den Abgrund stürzte. Hat man die Felsen des Horns erreicht, so windet sich ein schmaler, steiniger Pfad dicht am Felsen und am Rand schwindelerregender Abstürze um die Westseite des Gipfels nach der scharfen Kante, welche das Stockenfeld begrenzt. Diese paar Schritte erfordern einigen Muth und große Vorsicht. Hat man das Stockenfeld erreicht, so überschreitet man längs dem Felsengürtel, der auch auf der Mittagseite die Zinne des Horns umkränzt, die obersten, blumenreichen Gehänge in schief aufgehender Richtung. Der Blick auf die neue, wunderbare Welt, die sich auf einmal gegen Süden aufgeschlossen hat, der reine Aether, in dem man athmet, das nahe Ziel, die liebliche Alpenflora, die in seltener Fülle und Schönheit den Boden schmückt, verkürzen den Weg, und bald gewinnt man jene begraste Stelle an der südöstlichen Ecke des Gipfels, welche dessen Erklimmung gestattet. Vom Aelpithal bis dahin sind 5/4 bis 1½ Stunden zu rechnen.

Wer von Blumenstein aus das Stockhorn besteigen will, bedarf dazu 4 bis 5 Stunden. Blumenstein liegt 5½ Wegstunden von Bern entfernt. Von da geht der Weg bei der Kirche vorbei, welche malerisch am Fuße des mächtigen Wassersturzes des Fallbaches den Wiesenteppich schmückt. Von der Spitalweid schlängelt sich der Pfad durch Waldung und an grasreichen Berghängen nach der hohen Wasserscheide empor, welche den Wahlalpgrat mit der Stierensluh verbindet. Nicht vergebens heißt man diesen Gang die Krümmelwege. Von jener Wasserscheide umgeht man die mittäglichen Hänge des Wahlalpgrats, nimmt in der obern Wahlalphütte gern eine stärkende Erfrischung oder selbst ein Nachtlager auf duftendem Heubette an, und vereinigt sich sodann auf dem Sattel mit jenem Weg, der von Stocken über das Aelpithal dahinführt.

Wer vom Weißenburgbade aus das Stockhorn zu beſteigen gedenkt, der kann die Wanderung in 3½ bis 4 Stunden vollbringen, indem er durch das Bergthal des Buntſchlbachs nach den Wahlalphütten vordringt.

Von der Wahlalp iſt es auch thunlich, auf der Seite der Lowerenflühe nach dem Stockenſee emporzuſteigen und von dort den Weg über das Spätbergli und das Stockenfeld einzuſchlagen. Ebenſo läßt ſich von Reutigen her die Beſteigung des Stockhorns in 4½ bis 5 Stunden unternehmen, indem man über die Alpen Matten und Naki nach dem Walpersberge hinanſteigt und längs dem Sohlhorn ſich gegen den Grat der Schneide wendet. Von Bern nach Reutigen rechnet man 7½ Wegſtunden.

Verwegene Jäger wagen es endlich, von der Seite der Bachalp längs den ſchmalen Grasbändern, welche das Felsgehänge durchziehn, den nördlichen Sattel zwiſchen dem Sohlhorn und Stockhorn zu erklimmen und von da mit Lebensgefahr an den ſchroffen Wänden des öſtlichen Gipfelabſturzes hinaufzuklettern. Es iſt dieſes aber ein ſeltenes und tollkühnes Beginnen.

Jetzt noch ein Wort über die vielgeprieſene Ausſicht vom Stockhorn. Nicht ſowohl wegen des erhabenen Gemäldes der Hochalpen, als wegen des Reichthums der Gegenſtände, der ungeheuern Ausdehnung und des freien, durchaus ungehemmten Ueberblicks, hält ſie die Vergleichung mit der Ausſicht des benachbarten, höheren Rieſens aus. Auf luftiger Felſenzinne, durch ungeheure Abgründe von dem Schauplatz menſchlichen Treibens getrennt, erblickt man ein weites Gebiet der Schöpfung unter ſich und um ſich aufgerollt. Den ſüdlichen Horizont bekränzt, hinter einem wahren Chaos mannigfaltig in einander geſchlungener Gebirgsreihen, die zackige Rieſenmauer der Hochalpen von den Schneegipfeln des Glärniſch und Titlis über die Eisphyramiden der Berneralpen bis zu den beeisten Felshörnern der Dent du Midi. Einzelne Spitzen der Penninenkette, ſo das Weißhorn im Turtmannthal, der Combin und Montblanc, zeigen noch ihre leuchtenden Häupter am fernen Horizonte. Weſtwärts ſind die zahlloſen Gipfel der Stockhornkette in mancherlei eigenthümlichen Formen über einander und hinter einander gruppirt, und zwiſchen hellen Flühen ſieht man auf dunkelgrünem Teppich der Alpentrift die freundlichen Sennhütten

schimmern, In weiter Ferne gewahrt man die Marksäulen des Saanenlandes, die Tours d'Ay und Mayen, die scharfgezeichneten Firsten der Brenleyrekette, den Moleſſon, die Berra und viel andere befreundete Gipfel. Hinter den zahmen Anhöhen des Gurnigels blinken die drei Seen im Nebenlande dem forſchenden Auge entgegen. Nordwärts ſchweift der Blick über die, ach! von ferne ſo paradieſiſch ſchönen, Hügel- und Flächengefilde bis an den Grenzdamm des Jura und der Vogeſen. Da ſpiegelt ſich der Wieſen Grün und das Schattenbild dunkler Tannenwälder in dem Becken klarer Seegewäſſer. Dort ſchlängeln ſich weiße Straßen oder ſilbergraue Gewäſſer um den Fuß ſanfter Anhöhen und durchſchneiden die reichen Matten und die üppigen Fruchtfelder. Wie auf einer Karte liegt das Land mit ſeinen Wohnſtätten da unten in unabſehbarer Weite ausgeſpannt.. Den ſchönſten Theil dieſes reichen Panoramas bildet aber das reizende Gelände von Thun mit der Spiegelfläche ſeines blauen Sees und den dorfbekränzten Ufern, umgürtet von den erhabenen Gerüſten der Alpenwelt. Unſtät fliegen die Blicke des Glücklichen hierhin und dorthin; immer neue Geſtalten, neue Anhaltspunkte feſſeln das Auge und machen den Genuß unerſchöpflich.

In älterer und neuerer Zeit haben Dichter und Gelehrte das Stockhorn beſungen und beſchrieben. Im Jahr 1536 ward es von dem Zürcher Joh. Müller, von ſeinem Geburtsort Rhellikon Rhellikanus genannt, Pfarrer zu Biel, beſtiegen, und die Reiſe von ihm in 130 lateiniſchen Verſen beſungen. Es war dieſes eine der erſten gedruckten Alpenreiſen *). Ein und zwanzig Jahre ſpäter machte Benediktus Aretius (Bendicht Marti von Bätterkinden), Profeſſor zu Bern, eine Wanderung auf Stockhorn und Nieſen, die lateiniſch abgefaßt und ſpäter gedruckt worden iſt. Am ergötzlichſten iſt Hans Rudolf Rebmanus neuw, luſtig, ernſthaft, poetiſch Gaſtmal und Geſpräch zweier Berge in der löblichen Eidgenoſſenſchaft und im Berner-Gebiet gelegen, nämlich des Nieſens und Stockhorns, als zweier alter Nachbaren. 1606. Eine naive, jedoch die Gefahren des Weges höchſt übertreibende Schilderung einer Stockhornreiſe hat uns Profeſſor

*) Voyage de Rhellicanus au Stockhorn, Etrennes Helvetiennes 1797.

Karl Spazier hinterlassen *). Endlich verdanken wir der gewandten Feder des verstorbenen Professor F. Meisner einen belehrenden Aufsatz über eine um das Jahr 1820 unternommene Wanderung auf das Stockhorn **). Leider! fehlt uns noch eine getreue Panoramazeichnung, welche den vielen einheimischen und fremden Naturfreunden, die man jährlich nach der hohen Zinne des Stockhorns wallen sieht, als Kommentar zu dem ungeheuern Bilderwerke dienen könnte, das daselbst den Blicken erschlossen ist.

## Nr. 101. Sohlhorn.

**Politische Lage.** Bern, A. Niedersimmenthal.
**Höhe.** 6280′ T. Frei.
**Gebirgsart.** Stockhornkalk, dem ältern und mittlern Jura angehörig.
**Entfernung.** 6¼ Stunden.

So heißt die felsige, schroffe Spitze, die sich östlich vom Stockhorn, jedoch einige hundert Fuß niedriger als dieser, erhebt. Ihr östlicher Nachbar ist der Lasenberg, dem hier ebenfalls eine kurze Schilderung gewidmet sein mag, weil sein Gipfel auf unserem Panorama zwischen dem Sohlhorn und der Rüschleten sichtbar, aber wegen der Enge des Raumes mit keiner besonderen Nummer bezeichnet ist. Der Lasenberg bildet, im Gegensatz mit den meisten übrigen Gipfelerhebungen der Stockhornkette, eine flache, begraste Kuppe, auf welcher sich an den schönen Tagen der Alpzeit das Vieh von Hinterstocken munter herumtummelt. Die breite Masse des nordwärts in scharfem Rande ausgeprägten Gipfels wird der „Große Sattel" genannt. Westwärts senkt sich das Gehänge nach dem Ufer des Kusenseés hinunter, ostwärts in den Trichter des Obernacklberges, in dem sich zeitenweise ebenfalls ein kleiner Teich befindet. Der südliche Abhang fällt auf die Hochalp des Walpersberges. Die nördlichen Abstürze, die sich längs dem Sohlhorn und Lasenberg bis an die Rüschleten hinziehn und eine schroff abgerissene Gebirgswand bilden, werden

*) Wanderungen durch die Schweiz. Gotha 1790.
**) Alpenrosen vom Jahr 1822.

insgemein mit dem Namen „In den Läubern“ belegt. Sie entsteigen einer wilden, unbewohnten Bergschlucht, welche zwischen der Niederstockensluh und der Moossluh in das Stockenthal ausmündet.

Die Aussicht, die man auf dem Lasenberg genießt, läßt sich zwar nicht mit derjenigen des Stockhorns vergleichen; sie ist aber dennoch in hohem Grade lohnend, und die Leichtigkeit, mit welcher man diesen Alpengipfel auf der Simmenthalseite besteigen kann, so wie das Wohlbehagen, sich auf dem breiten Rasenteppich hinlagern und in sicherer Ruhe, von Abgründen umgeben, die mannigfaltigen Bilder des weiten Gesichtskreises betrachten zu können, machen einen Aufenthalt daselbst äußerst genußreich.

Ueber die Flora der Stockhornkette siehe den Artikel Stockhorn, Nr. 100.

---

## Nr. 102. Altels.

**Politische Lage.** Bern. A. Frutigen.
**Höhe.** 11,187'. T. eidg. Verm. 11,432'. T. Tralles.
**Gebirgsart.** Hochgebirgskalk; wohl größtentheils Jura.
**Entfernung.** 12¾ Stunden.

Der Gipfel der Altels bildet, von Norden und Westen gesehen, die Spitze eines riesenhaften Dreiecks, dessen Basis auf mächtigen Felsenpfeilern ruht, und dessen scharfbegrenzte Fläche aus einem einzigen, weithin leuchtenden, steil abschüssigen Firnfelde besteht. Dieses Firnfeld umfaßt den ganzen westlichen Abfall des Berges, und das unterste, mit lichtem Gehölz und Schafweide bekleidete Felsengehänge fußet in dem Hochthal der Spitalmatte (5845'), durch welches sich der Gemmiweg von der Wintereck nach dem Schwarrenbach hinzieht. Vermittelst eines uneben fortlaufenden Eiskammes ist die Spitze der Altels mit dem einige Fuß höheren Gipfel des Balmhorns (Nr. 103) verbunden. Beide Bergspitzen gehören daher dem nämlichen Gebirgsstocke an. Das Profil seiner Gipfelmasse entspricht demjenigen eines kolossalen Hausdaches, dessen nordwestlicher Eckpunkt in der Spitze der Altels, der südöstliche aber in der Spitze des Balmhorns zu finden ist. Die nördliche Kante jenes Riesenschildes der Altels verlängert sich in dem Felsenrücken des Daatelenhorns (7651'), dessen Fuß steil und

kahl in den tiefen Grund des Gasterenthals sich versenkt. Entsetzlich gähe Firnwände bedecken den nordwestlichen Absturz derselben. Eben so steil senkt sich der mittägliche, an dessen glatten Wandungen der ewige Schnee nur sparsam zu haften vermag, in die Tiefe eines Thalbeckens, welches von dem Grate umschlossen wird, der sich vom Balmhorn nach dem Rinderhorn erstreckt. Diese wilde Thalbucht wird von dem Sagegletscher angefüllt, der sich bis an die enge Mündung zwischen der Altels und dem Kleinen Rinderhorn hervordrängt und dessen Abfluß unter dem Namen Lochbach oder Sagebach die Thalfläche der Spitalmatte durchfließt.

Ob in dem Worte Altels der weibliche Taufname „Elisabeth" (Else, die alte Else) enthalten sei, oder ob Els in der dortigen Gebirgsgegend eine lokale Bedeutung habe, da man es auch in den Bergnamen Wild-Elsigen, Elsigen, Elsighorn u. s. w. wiederfindet, ist nicht ausgemittelt. Die Anwohner nennen den Berg „der" Altels.

Der Gebirgsstock der Altels und des Balmhorns besteht aus den nämlichen, wohl größtentheils jurassischen Kalkgesteinen, wie die durch das tiefe Gasternthal davon abgerissene Kette des Doldenhorns und der Blümlisalp, und ruht wie diese mit seinem südlichen Fuß auf Granit und Gneis, welche nach Süden zu die mächtige Kette des Nesthorns bilden.

Drei Besteigungen der Altels haben, so viel bekannt, bereits stattgefunden. Die erste wurde um das Jahr 1834 zum Zweck der Aufstellung eines Signales für die trigonometrischen Vermessungen von mehreren Landleuten aus Frutigen ausgeführt. Zwei Fremde, in Begleit der Führer Gilgian Zahler, Jakob Schmid und David Zürcher, bestiegen den Gipfel ein Jahr später. Ihre Reise soll mit nicht geringen Mühseligkeiten und Gefahren verbunden gewesen sein. Die dritte Besteigung geschah am 7. Sept. 1843 durch den Verfasser und die zwei Führer Gilgian Zahler und Christian Stucki im Kandersteg. Zur Aufmunterung für Naturfreunde mag hier eine gedrängte Skizze dieser letzten Wanderung folgen: Die Gesellschaft begab sich Abends vorher zum Wirthshause vom Schwarrenbach (6295'), 3 Stunden oberhalb Kandersteg. Um 4½ Uhr Morgens geschah der Aufbruch. Man stieg zuerst abwärts auf die Thalebene der Spitalmatte und überschritt hier, fortan jeden sichtbaren Pfad missend, das

tief eingefressene Bett des Lochbaches, da wo er sich zwischen der Altels und dem Kleinen Rinderhorn, heftig fluthend, hervordrängt. Jenseits begann das gähe, jedoch nicht unbequeme Ansteigen über Schafweide. Allgemach aber wurden die bewachsenen Stellen seltener, und rauhe, verwitterte Felsplatten und gandige Abstürze nahmen ihren Platz ein. Das Gehänge gestaltete sich zu einem schmalen, langgedehnten Felsrücken. Nach einem dreistündigen Marsche hatte man das oberste Gestein erreicht und betrat nun, hart am schauerlichen Abgrunde, die südwestliche Kante jenes Riesendachs verfolgend, den ewigen Schnee oder Firn. Ist dieser nicht gar zu hart, so ist die Reise mit keiner sonderlichen Gefahr verbunden. So wie die Bergkante steiler gegen den Gipfel anstieg, mußten mit der Axt Stufen in die feste Firnmasse gehackt werden. Langsam schritt man dem Ziele näher. Schon konnte man die im Glanz der Sonne schimmernde Signalstange deutlich unterscheiden. Das weite, unermeßliche Rund erschloß sich mit jedem Schritte mehr. Um halb 12 Uhr, nach einem siebenstündigen Marsche, setzten die Reisenden den Fuß auf den Gipfel, ohne wesentlich ermüdet oder angegriffen zu sein. Dieser war etwa fünf Schritte lang und zwei Schritte breit. Durch eine unbedeutende Niederung unterbrochen, erstreckt sich von ihm aus südostwärts ein blendend weißer Firnkamm, theils scharf wie ein Messerrücken, theils zu überhängenden Schneewächten aufgeblasen, unüberschreitbar, auf die nahe Zinne des Balmhorns. Aus dem festen Firn, der den Altelsgipfel bedeckte, ragte die hölzerne Signalstange mit ihren eisernen Armen hervor. Der Tag war herrlich, die Luft rein und still, die Aussicht so klar, daß die Stadt Neuenburg mit freiem Auge erkannt werden konnte; die Temperatur so mild, daß einer der Führer sich mit ausgezogenem Rocke auf den funkelnden Firnteppich hinlagerte. Nach einem äußerst genußreichen Aufenthalte von zwei Stunden trat die Gesellschaft die Rückreise an. Sie ward durch die weicher gewordene Beschaffenheit des Firns erleichtert. Freilich war das oberste Gehänge zu steil abgedacht, als daß man es hätte wagen dürfen, ohne Benutzung der eingehauenen Stufen hinabzuschreiten. Nachdem man aber die erste halbe Stunde Wegs zurückgelegt hatte, verließen die Reisenden die im Hinaufsteigen innegehaltene Bahn und glitten, auf den Alpenstock gestemmt, rasch, aber vorsichtig, über die schöne Firnfläche hinunter, welche jenes Riesen-

dach der Altels bildet, den Schnee nicht eher verlassend, bis sie den Fuß auf den weichen, blumigen Rasen der Schaftrift setzen konnten, welche den untersten Hang des Berges besäumt. Auf solche Weise hatte die Gesellschaft in Zeit von drei Viertelstunden eine Strecke zurückgelegt, welche im Hinansteigen eine Zeit von wenigstens 4 Stunden erfordert hatte. Um 5 Uhr Abends langte man im Schwarrenbachwirthshause an.

Das Panorama der Altels ist außerordentlich reich und großartig. Im Süden sieht man dem Horizont die tausend Zacken und Hörner des begletscherten Alpengürtels entsteigen, der in breiter Zone das Rhonethal von dem Savoyer- und Piemonteserlande scheidet. Buet, Montblanc, Combin, Matterhorn, Weißhorn, Rosa und Mischabelhörner zeichnen sich vor allen aus. In der Richtung der Simplongebirge wird der entferntere Gesichtskreis durch den nahen Gipfel des Balmhorns unterbrochen, der aber selbst in seinem blendend weißen Atlaskleide eine Zierde des prachtvollen Gemäldes ist. Am östlichen Horizonte erscheint die gletscherreiche Kette des Lötschthals und der Kranz der Berner Hochalpen vom Finsteraarhorn über die Jungfrau bis zum Wetterhorn. Im Vordergrunde breitet sich die Hochfläche des nach dem Gasternthale niederhängenden Tschingelgletschers aus, nördlich begrenzt von der Blümlisalp und dem Doldenhorn, die, in ihrem Felsengewande kaum mehr erkennbar, ihre schlanken Spitzen in schreckbarer Nähe emporthürmen. Ueber die Gebirgswelt des Kienthals, die zahllosen Hörner, die den Thälern von Lauterbrunnen und Grindelwald, dem Becken des Brienzersees und dem fernen Unterwaldnerlande entragen, schweift der Blick bis an die Nebelgrenze unbekannter Berggestalten. — Nordwärts ruht das Auge auf dem dunkeln Grün der Matten von Kandersteg; es verfolgt den Lauf des Bergstroms, der das Frutigthal durchzieht, begrüßt die blaue Scheibe des Thunersees und überfliegt sodann die fruchtbaren Landesweiten bis an den fernen Gürtel des Jura, der Vogesen und des Schwarzwalds. — Richtet sich der Blick nach Westen, so sind da die langgedehnten Alpenzüge der Simmen- und Saanethäler, Reihe hinter Reihe hingestreckt, stufenweise höher und mächtiger sich gestaltend, bis da wo die Eisfirsten der Walliser Grenzkette den höchsten Rang behaupten. Als fernste Punkte erkennt das unbewaffnete Auge noch die Jurahöhen der Dôle und des Reculet, die Cornettes

und Dents d'Oche am Genferſee. Dicht zu den Füßen windet ſich die Gemmiſtraße gleichſam durch einen tiefen Abgrund über die grüne Fläche der Spitalmatte, und dort im wilden Klippenmeere winkt das wirthliche Haus im Schwarrenbach.

Dieſes ſind die flüchtigen Umriſſe einer Ausſicht, die zu gewaltig iſt, als daß der Griffel des ſchwachen Sterblichen ſie mit vollſtändiger Wahrheit und Treue zu beſchreiben vermöchte. Wem es aber an Muth und Luſt nicht gebricht, der erklimme ſelbſt einmal jenen Hochgipfel der Alpen, die weithin leuchtende Altels, und ſchwelge in dem reichen Genuß, den dort die Natur ihren Lieblingen vorbehalten hat.

---

## Nr. 103. Balmhorn.

**Politiſche Lage.** Bern. A. Frutigen. Grenze gegen Wallis.
**Höhe.** 11,353'. T. eidg. Verm.
**Gebirgsart.** Hochgebirgskalk. Wohl größtentheils Jura.
**Entfernung.** 13 Stunden.

Wie wir bei Nr. 102 geſehen haben, iſt das Balmhorn mit der Altels zu einer Gebirgsmaſſe verwachſen und bildet den ſüdöſtlichen Eckpunkt jenes beeisten Kammes, der in dem Rieſenſchilde der Altels gegen Nordweſten abfällt. Allem Anſchein nach iſt die Spitze des Balmhorns unzugänglich. Seine glänzenden Firnwände ruhen nordwärts auf dem vorſpringenden Geſimſe eines kahlen Felſenpoſtaments, welches in einer faſt ſenkrechten Höhe von einigen tauſend Fuß dem tiefen Grunde des Gaſternthals entſteigt. Dieſes Felſenpoſtament heißt Wild-Elſigen (8637'). Auf ſeinen luftigen Terraſſen finden noch Schafe ihre Nahrung, die da längs den Zerklüftungen und verborgenen Gängen hinaufgetrieben werden. In dem weiten Becken zwiſchen dem Wild-Elſig-Schafberg und dem von der Altels nördlich auslaufenden Felſenrücken des Daatelenhorns ſind die blauſchimmernden Maſſen des Wild-Elſigengletſchers gelagert, und ihr Abfluß ſtürzt ſich in ſchönen Kaskaden über nackte Felſen in das Gaſternthal. Oſtwärts iſt das Balmhorn von der Spitze bis auf den flachen ſchneeigen Gebirgsrücken des Lötſchthalgrats in einer ungeheuern Felſenwand ſo kahl und ſteil abgeriſſen, daß der ewige Schnee nur ſpär-

lich an diesem Absturze zu haften vermag. Ueber jenen Gebirgsrücken, der sich nordostwärts an den Gipfel des Schilt- oder Hockehorns anlehnt, führt ein rauher, zerfallener Paß in 4 Stunden aus dem Gasternthale (4660′) nach Kippel (4299′) im Lötschthale. Die Paßhöhe liegt 8355′ ü. d. M. Die Hochterrasse am Fuß des Balmhorns zunächst an der Paßhöhe wird von einem flachen Gletscher belastet, den man zu überschreiten hat, und der auf der Seite des Gasternthals herunterhängt. Hat man nach Uebersteigung des Passes auf der Lötschthalseite auf den sogenannten Platten den unteren Rand der Schneefelder erreicht, so eröffnet sich daselbst eine großartige Aussicht nach der riesenhaften Kette des Nesthorns, den Simplongebirgen, dem Rosa, den Mischabelhörnern und dem Weißhorn.

Mittagwärts ist das Balmhorn ebenfalls sehr steil und felsig abgerissen, und es läuft von ihm unter dem Namen Sagegrätli ein Gebirgskamm in westlicher Richtung hinter der Altels durch auf das Rinderhorn aus, während an das tiefere Gehänge sich die Gebirgsverzweigung anschließt, die sich zwischen der Schlucht der Lonza und dem Dalaschlunde nach dem Rhonethal verläuft.

Balm bedeutet in der Bergsprache eine Höhle oder einen überhängenden Felsen. Eine solche Höhle oder Balm befindet sich am östlichen Fuß des Balmhorns, daher auch des Namens Ursprung und Bedeutung leicht zu erklären ist. Vom Leukerbade weg ist die Spitze des Balmhorns sichtbar, diejenige der nördlich vorstehenden Altels nicht.

---

## Nr. 104. Drunengalm.

**Politische Lage.** Bern. Grenze zwischen den A. Niedersimmenthal und Frutigen.
**Höhe.** (Trieſthorn) 7950′. T. Frei.
**Gebirgsart.** Riesensandstein und -Schiefer.
**Entfernung.** 8¼ Stunden.

Als drittäußerstes Glied der Riesenkette erhebt sich der Gipfel des Drunengalms in einer horizontalen Alpenfirst von nahezu einer halben Stunde Ausdehnung. Nördlich hängt diese schmale First mit der Bettfluh, südlich mit dem Steinschlaghorn zusammen. Die beidseitigen

Abstürze sind äußerst steil, jedoch zum großen Theil begrast. Tiefer, wo die Alpweiden beginnen, verliert sich die anfängliche Steilheit, und das grüne Gehänge senkt sich, den Fuß mit lichter Waldung geziert, auf der Ostseite in das Frutigthal, auf der Westseite in das vom Chirelbach durchflossene Thal von Diemtigen. Auf der Seite des letztern liegt die Alp Drunen mitt 71 Kuhrechten, auf der Seite von Frutigen Gong mit 80 Kuhrechten. Der Drunengalm wird im Simmenthal auch Drunengrat und Dorfgrat genannt. Galm ist gleichbedeutend mit Grat. Stalder leitet Galm aus dem celtischen Gall (Felsen) her und gibt ihm die Bedeutung Gipfel oder Rücken eines Berges. In den benachbarten Gegenden finden wir die Bergnamen: Widdergalm, Muntigalm, Chumigalm, Hochgalm, Galliten u. s. w. Von den Frutigern wird die nördliche Ecke des Drunengalms Trieſthorn, die südliche Gongtrieſthorn geheißen.

Der Drunengalm läßt sich von Erlenbach, Latterbach, Diemtigen und unstreitig auch aus dem Frutigthale in etwa 4 Stunden ersteigen, und soll eine wunderschöne, dem Panorama des Rieſens ähnliche Fernsicht darbieten.

Ueber die Flora der Rieſenkette vergleiche Nr. 92.

---

## Nr. 105. Doldenhorn.

**Politische Lage.** Bern, A. Frutigen.
**Höhe.** 11,227'. T. eidg. Verm. 11,287'. T. Tralles.
**Gebirgsart.** Jurassische Kalke und Schiefer.
**Entfernung.** 12¼ Stunden.

Der Gipfel des Doldenhorns zeichnet sich sowohl durch das regelmäßige Profil einer mittleren Spitze und zweier etwas niedrigerer Nebenstufen, als durch die Reinheit seiner schönen Firnbekleidung aus. Der nördliche Abfall dieses Berges senkt sich in einem Gehänge von Felsen und Gletschern steil in den Schooß des Oeschinenthales, und sein massiver Fuß badet sich in dem Gewässer des einsamen Alpensees, in welchen die Gletscherabflüsse in malerischen Kaskaden herunterstürzen. Den prachtvollen Anblick, der das Doldenhorn von dieser Seite darbietet, haben wir bei Nr. 89 geschildert. Der östliche Nach-

bar des Doldenhorns ist das Freundhorn. Mittagwärts zeigt sich jenes von oben bis unten entsetzlich kahl und felsig abgerissen. Der obere Theil ist in wilden Horngestalten ausgezackt, der untere bildet mehr zusammenhängende, gewaltige Felsenwände, welche das Thälchen von Gastern eindämmen. Westwärts endlich senkt sich das Doldenhorn über die Felsenstufe des Fisistockes (8148′) steil in die grüne Wiesenfläche des Kandersteghals.

Die Benennung Doldenhorn ist ausschließlich in Gastern einheimisch, wo die am Fuß des Berges liegende Alp Dolden dem Horn den Namen verliehen hat. Die Hirten im Oeschinenthale kennen jene ewig beeisten Spitzen nur unter dem Namen „bei den weißen Hörnlein.“

Die geognostischen Verhältnisse des Doldenhorns finden wir bei der Blümlisalp (Nr. 108) erörtert.

---

## Nr. 106. Freundhorn.

**Politische Lage.** Bern, A. Frutigen.
**Höhe.** 10,800′ (?).
**Gebirgsart.** Jurassische Kalke und Schiefer.
**Entfernung.** 12¼ Stunden.

Zwischen dem Doldenhorn und der Blümlisalp steigt die Kegelgestalt des Freundhorns empor. Mittagwärts ist dasselbe gegen das Gasternthal in vertikaler Felswand abgeschnitten, in deren Spalten und Zerklüftungen der Lawinenschnee haften bleibt. Am Fuße, da wo jetzt der Kandergletscher gegen das Thalbecken sich verläuft und wenige Schafe noch an den begrasten Stellen ihr Futter finden, soll ehemals eine Kühalp gelegen sein, und noch zur Stunde heißt dieser unwirthbare Bezirk „beim Altstafel.“ Man hört sogar aus dem Munde der Hirten in Gastern, die Kühe seien unter dem hohen Felsen, welcher mitten aus dem Eise des Kandergletschers hervorragt, da wo derselbe schrecklich zerklüftet seinen Absturz in das Thal bildet, zu Schatten gegangen. Auf der Nordseite ist das Freundhorn mit Eis bepanzert und an den äußersten Gehängen befindet sich, umschlos-

sen von Felsklippen, deren Fuß vom Oeschinensee bespült wird, ein weiter, zum Theil mit Gras bewachsener Raum, wo auf kaum zugänglichem Pfade an den Abgründen einer Felsenwand vorbei, die Schafheerden des Oeschinenberges hingetrieben werden. Dieser abgelegene wilde Bezirk wird in Freunden genannt, woher denn auch der Name Freundhorn oder Freundenhorn entstanden ist. Kaum wahrnehmbar sehen wir auf unserer Alpenansicht den obersten Saum des Freundhorngipfels hinter dem Grate des Riesen hervorragen.

---

## Nr. 107. und 108. Blümlisalp.

**Politische Lage.** Bern, A. Frutigen.
**Höhe.** (Mittlere Spitze) 11,271'. T. eidg. Verm. 11,393' T. Tralles.
**Gebirgsart.** Dunkle Kalke und glänzende Schiefer, in den tiefern Schichten dem Jura (Hochgebirgskalk), in den höhern wohl der Kreide beizuzählen.
**Entfernung.** 12 Stunden.

Die Blümlisalp gehört zu den schönsten und erhabensten Gebilden der Berner-Hochalpen, ja durch ihre Massenhaftigkeit übertrifft sie fast alle andern. In unserer Alpenansicht nimmt sie neben der Jungfrau den ersten Rang ein, und bildet den vielbewunderten Glanzpunkt in dem Alpengemälde, wie es sich von Thun aus den Blicken offenbart. Sie fesselt zwar mehr durch ihre kolossale Form und die Pracht und die Fülle ihres reinen Schneegewandes, welches sie auf der Nordseite in ihrer ganzen Ausdehnung umhüllt, als durch kühnen Aufschwung oder Zierlichkeit ihrer Gestalt. Ihr Höhenprofil bildet eine an beiden Enden schroff abfallende First, welche sich als schmaler Gebirgskamm in drei an einandergereihten, nicht sehr stark gewölbten Hauptgipfeln aufwirft, von denen der westlich gelegene der höchste ist und die schärfste Kante zu haben scheint. Der nördliche, in rauhen Felsmassen emporstrebende, reichbegletscherte Fuß der Blümlisalp entsteigt zum kleinern Theile dem hintersten Grunde des Kienthals, zum größern dem Oeschinenthale. Gleich der Jungfrau, welche von den Silberhörnern umkränzt wird, ist ihre höhere Gipfelmasse nordwärts von einem Eiskamme umgürtet, welchem drei scharf-

ausgeprägte Spitzen entragen, als da sind: die Wilde Frau an der östlichen Ecke (Nr. 88), die kahle Felsenzacke des Blümlisalpstocks in der Mitte (Nr. 90) und das Rothhorn (Nr. 91) an der westlichen Ecke. An die Gehänge der wilden Frau lehnt sich jene mächtige Gebirgsverzweigung, die das Kienthal von dem Oeschinen- und Kanderthale scheidet. Einige Rasenplätze am östlichen Fuß der wilden Frau werden mit dem Namen Zahme Frau belegt. Ein von Felsen umschlossener Bezirk daselbst heißt die Gemschifreiheit. Tiefer liegen die Weiden der Gamchialp, begrenzt durch den Gamchigletscher, der mit seiner ungeheuern Wucht vielgebrochen von der Gamchilücke (Nr. 86) herabstarrt. — Westlich von der Wilden Frau, zwischen dieser und dem Rothhorn, den Blümlisalpstock von beiden Seiten umklammernd, wälzt sich von jenem vorgeschobenen Eiskamm ein vielgeborstener Gletscher hinab und flacht sich gegen die Triften des Oeschinenthales aus. Dieser Gletscher heißt Blümlisalpgletscher oder auch Oeschigletscher. Derselbe bedeckt eine jener fruchtbaren Blümlisalpen, welche nach der Sage des Volkes einst durch den Fluch des Himmels in Gletscher verwandelt worden sind. Ein übermüthiger Senn, so heißt es gewöhnlich, habe mit den Gaben seiner reichen Alp Verschwendung getrieben, den Weg zu dem Stafel mit einer Treppe von Käsen besetzt, sich mit seiner Geliebten in strafbarer Kurzweil versündiget, seine alte Mutter oder seinen blinden Vater aber der Noth und dem Hunger preisgegeben, ja sogar sich an ihnen vergriffen, bis daß ob solchem Frevel die Rache Gottes eingetreten sei. — Einer solchen Sage zu lieb, scheint später die Benennung Blümlisalp oder Blümlisalphorn auf den gesammten Gebirgsstock ausgedehnt worden zu sein. Im Kienthal heißt dieses Gebirge die Frau und der mittlere Gipfel vorzugsweise das Frauenhorn. — Das felsige Rothhorn setzt seinen Fuß in den Schooß des Oeschinenthales. Zwischen ihm und dem äußern westlichen Gipfel der Blümlisalp, welcher in scharfer Stufe gegen das Freundhorn niedersteigt, hängt ein Gletscher, der einem weißen Schleier gleich den verwitterten Leib des Berges umwallt. Dieser hängende Gletscher mit der Zinne des Rothhorns zur Linken und der schönen Firnpyramide des Blümlisalpgipfels zur Rechten bildet jene malerische Gebirgsgruppe, die vom Kandersteg weg

durch die Spalte des Oeschinenthals gesehen, das Auge des Fremden auf sich zieht.

Mittägwärts fallen die kahlen Felsenwände der Blümlisalp beinahe lothrecht auf die Hochfläche des Tschingelgletschers, welcher hier das Gebirge in seiner ganzen Ausdehnung umlagert *). Ein schwach ausgeprägtes Firnjoch, das in dem Gipfel des ringsumgletscherten Mutthorns kulminirt, verbindet die Blümlisalp mit dem Tschingelhorn und vermittelst dieses Knotens mit der großen Kette der Berner-Hochalpen.

Was die geologischen Verhältnisse betrifft, so lehnt sich die mächtige Kette des Gspaltenhorns, der Blümlisalp und des Doldenhorns (Nr. 78. 84. 86. 88. 89. 90. 91. 105. 106. 197. 108. 110. 111. 112), so wie der Gebirgsstock der Altels (102 und 103), ausschließlich Kalk- und Schiefergebirge, über einen Kern von Granit und Gneis, der im Sevinenthal schon am nördlichen, größtentheils aber nur am südlichen Fuß des Gebirges, in den Thälern von Ammerten und Gastern unter dem Tschingel- und Kandergletscher zu Tage tritt, daselbst aber oft bis in ziemliche Entfernung von seiner Grenze durch die mannigfaltigen und bedeutenden Veränderungen der ihm aufgelagerten Kalkschichten (Zwischengesteine) sich kund thut. Die genannten Hörner bestehen alle lediglich aus Kalk und Schiefer, deren seltene Petrefakten ihnen eine Stelle in der Juraformation anzuweisen scheinen; diese Formation erreicht die Höhe der Gamchilücke, bildet demnach die Hauptmasse des Tschingelgrats, des Gspaltenhorns, der Blümlisalp und des Doldenhorns; aus ihr besteht der mächtige, von dem Doldenhorn durch die tiefe rißähnliche Schlucht des Gasternthals getrennte, Gebirgsstock der Altels und des Balmhorns, dessen südlicher Fuß ebenfalls auf dem Gneis und den Feldspathgesteinen ruht, welche nach Süden zu die mächtige Kette des Nesthorns bilden; ja die genannte jurassische Kalkformation greift selbst quer über die ganze aus Gneis und Granit bestehende Einsattlung des Tschingelgletschers hinüber nach dem Mutthorn, und erhebt sich nach den von dem Schmadri- und Breithorngletschern ausgeworfenen Trümmern zu schließen, von

*) Siehe die nähere Schilderung des Tschingelgletschers bei Nr. 110.

neuem in den gewaltigen Stöcken des Tschingel- und Breithorns zu bedeutender Höhe. Es ist nicht bekannt, ob die jurassischen Gesteine selbst die berühmten Gipfel der genannten Ketten erreichen, oder ob ihnen daselbst noch eine Folge von Kreidegesteinen aufgesetzt sei. Jedenfalls bedecken die letzten in weniger Entfernung von den höchsten Kämmen den Nordabfall jener Ketten, krönen die Höhen des Oeschinengrats und des Fisistocks und werden sogar von der tertiären Nummulitenformation in nicht großer Entfernung vom Hauptkamm im Aermighorn überlagert.

Von einer Besteigung der Blümlisalp hat man bis dahin noch keine Kunde erhalten. Wenn eine solche überhaupt statthaft ist, so dürfte sie wohl vorzugsweise von der Südseite her auszuführen sein, wo die aus dem Gasternthale leicht zu erreichende Hochebene des Tschingelgletschers die Annäherung begünstigt und von wo an den lothrecht scheinenden Felsabstürzen einzelne verborgene Geleise und Schutthalden oder auch ein rauheres Steingefüge dem kühnen Alpensteiger, dem vor keinem Schwindel bangt, die Möglichkeit gewähren dürften, den Gipfel zu erklimmen.

Auserlesene Standpunkte zur Betrachtung der Blümlisalp in ihrer riesenhaften Größe und Pracht und zur Würdigung ihrer richtigen Verhältnisse sind unter vielen andern die Spitzen des Riesen und der Männlifluh.

---

## Nr. 109. Breithorn im Lötschthal.

**Politische Lage.** Wallis.
**Höhe.** 12,000′ (?).
**Gebirgsart.** Gneis und Hornblend- und Chloritschiefer.
**Entfernung.** 14 Stunden.

In der Gebirgseinsenkung, welche die Gamchilücke bildet, vermag das Kennerauge nicht weniger als vier dicht hintereinander gereihte Kämme von Bergketten zu unterscheiden. Am tiefsten und nächsten ist der Grat der Gamchilücke, welcher die Blümlisalp mit dem Gspaltenhorn verbindet. Sodann nimmt man eine bogenförmig aufgeworfene Firnkante wahr, in welcher das Profil des Mutt-

Horngipfels zu erkennen ist, der mitten aus dem Eise des Tschingelgletschers emporragt. Hinter dem Mutthorn erscheint der Gebirgskamm, der sich in fast horizontaler Richtung an der Grenzscheide des Wallis von dem Fuß des Tschingelhorns hinter der Blümlisalp durch nach dem Balmhorn erstreckt. Endlich sieht der aufmerksame Beobachter hinter diesem Grate am äußersten Horizonte bei klarem Himmel noch einzelne weiße Zacken auftauchen, an denen bei der Abendbeleuchtung der Alpen ein milder Rosenschimmer länger haften bleibt, was ihre größere Entfernung, aber auch ihre hohe Lage beurkundet. Den Namen dieser fernen Firnzacken konnte bis dahin Niemand mit Sicherheit angeben, obwohl man mit Recht vermuthete, daß sie der riesenhaften Kette des Nesthorns angehören, welche das Lötschthal südwärts einfaßt. Sie befinden sich westlich vom Nesthorn und bilden einen Theil des Breithorns, welches gegenüber der Alp Pfafflern, von dem mächtigen Breithorngletscher belastet, emporsteigt, und nicht mit dem Breithorn im Lauterbrunnenthal zu verwechseln ist. Die höchste Spitze des Lötschthaler-Breithorns ist auf dem Gurten, auf der Anhöhe bei Säriswyl, auf der Muhlerenallment bei Zimmerwald sichtbar. Gegen Süden senkt dasselbe felsige Gebirgsverzweigungen bis gegenüber Brig ins Rhonethal aus. Auf Höhen, welche von unserm Standpunkte östlich liegen, wie z. B. von der aussichtsreichen Gumm oberhalb Biglen, kömmt hinter der Gamchilücke am Platz des Breithorns das Nesthorn (12,170′) zum Vorschein.

## Nr. 110. Tschingelhorn.

Politische Lage. Bern, A. Interlaken, Grenze gegen Wallis.
Höhe. 11,022′. T. eidg. Verm.
Gebirgsart. Kalkgesteine (Jura und Kreide?).
Entfernung. 13 Stunden.

Als westlicher Nachbar des Breithorns entsteigt in seinem reinen Silbergewande der Firnkegel des Tschingelhorns dem Kamme der Berner-Hochalpen, ringsum von mächtigen Gletschern umgürtet. Auf der Nordseite stößt dieser Gipfel eine Verzweigung aus, welche

neuem in den gewaltigen Stöcken des Tschingel- und Breithorns zu bedeutender Höhe. Es ist nicht bekannt, ob die jurassischen Gesteine selbst die berühmten Gipfel der genannten Ketten erreichen, oder ob ihnen daselbst noch eine Folge von Kreidegesteinen aufgesetzt sei. Jedenfalls bedecken die letzten in weniger Entfernung von den höchsten Kämmen den Nordabfall jener Ketten, krönen die Höhen des Oeschinengrats und des Fisistocks und werden sogar von der tertiären Nummulitenformation in nicht großer Entfernung vom Hauptkamm im Aermighorn überlagert.

Von einer Besteigung der Blümlisalp hat man bis dahin noch keine Kunde erhalten. Wenn eine solche überhaupt statthaft ist, so dürfte sie wohl vorzugsweise von der Südseite her auszuführen sein, wo die aus dem Gasternthale leicht zu erreichende Hochebene des Tschingelgletschers die Annäherung begünstigt und von wo an den lothrecht scheinenden Felsabstürzen einzelne verborgene Geleise und Schutthalden oder auch ein rauheres Steingefüge dem kühnen Alpensteiger, dem vor keinem Schwindel bangt, die Möglichkeit gewähren dürften, den Gipfel zu erklimmen.

Auserlesene Standpunkte zur Betrachtung der Blümlisalp in ihrer riesenhaften Größe und Pracht und zur Würdigung ihrer richtigen Verhältnisse sind unter vielen andern die Spitzen des Niesen und der Männlifluh.

---

## Nr. 109. Breithorn im Lötschthal.

**Politische Lage.** Wallis.
**Höhe.** 12,000′ (?).
**Gebirgsart.** Gneis und Hornblend- und Chloritschiefer.
**Entfernung.** 14 Stunden.

In der Gebirgseinsenkung, welche die Gamchilücke bildet, vermag das Kennerauge nicht weniger als vier dicht hintereinander gereihte Kämme von Bergketten zu unterscheiden. Am tiefsten und nächsten ist der Grat der Gamchilücke, welcher die Blümlisalp mit dem Gspaltenhorn verbindet. Sodann nimmt man eine bogenförmig aufgeworfene Firnkante wahr, in welcher das Profil des Mutt-

hornzipfels zu erkennen ist, der mitten aus dem Eise des Tschingelgletschers emporragt. Hinter dem Mutthorn erscheint der Gebirgskamm, der sich in fast horizontaler Richtung an der Grenzscheide des Wallis von dem Fuß des Tschingelhorns hinter der Blümlisalp durch nach dem Balmhorn erstreckt. Endlich sieht der aufmerksame Beobachter hinter diesem Grate am äußersten Horizonte bei klarem Himmel noch einzelne weiße Zacken auftauchen, an denen bei der Abendbeleuchtung der Alpen ein milder Rosenschimmer länger haften bleibt, was ihre größere Entfernung, aber auch ihre hohe Lage beurkundet. Den Namen dieser fernen Firnzacken konnte bis dahin Niemand mit Sicherheit angeben, obwohl man mit Recht vermuthete, daß sie der riesenhaften Kette des Nesthorns angehören, welche das Lötschthal südwärts einfaßt. Sie befinden sich westlich vom Nesthorn und bilden einen Theil des Breithorns, welches gegenüber der Alp Pfafflern, von dem mächtigen Breithorngletscher belastet, emporsteigt, und nicht mit dem Breithorn im Lauterbrunnenthal zu verwechseln ist. Die höchste Spitze des Lötschthaler-Breithorns ist auf dem Gurten, auf der Anhöhe bei Säriswyl, auf der Muhlerenallment bei Zimmerwald sichtbar. Gegen Süden senkt dasselbe felsige Gebirgsverzweigungen bis gegenüber Brig ins Rhonethal aus. Auf Höhen, welche von unserm Standpunkte östlich liegen, wie z. B. von der aussichtsreichen Gumm oberhalb Biglen, kömmt hinter der Gamchilücke am Platz des Breithorns das Nesthorn (12,170′) zum Vorschein.

## Nr. 110. Tschingelhorn.

**Politische Lage.** Bern, A. Interlaken, Grenze gegen Wallis.
**Höhe.** 11,022′. T. eidg. Verm.
**Gebirgsart.** Kalkgesteine (Jura und Kreide?).
**Entfernung.** 13 Stunden.

Als westlicher Nachbar des Breithorns entsteigt in seinem reinen Silbergewande der Firnkegel des Tschingelhorns dem Kamme der Berner-Hochalpen, ringsum von mächtigen Gletschern umgürtet. Auf der Nordseite stößt dieser Gipfel eine Verzweigung aus, welche

an der Stelle, wo die Tschingel- und Breithorngletscher ausmünden, steil in den hintersten Grund des Ammertenthales abfällt. Diese Verzweigung gestaltet sich zu einer selbstständigen Gipfelerhebung in der eigenthümlichen Form einer Doppelzacke, und es wird ihr Gipfel von den Bewohnern von Lauterbrunnen Wetterhorn oder auch Gspaltenhorn genannt. Der östliche Absturz jenes Seitenzweiges beherrscht in vertikaler Felswand den prächtigen Breithorngletscher, der sich von der Wetterlücke gegen das Thal herunterdrängt. Die westliche, sanftgeneigte Abdachung ist mit einer Firndecke bekleidet und versenkt sich in die Hochfläche des Tschingelgetschers. An der Nordwestseite des Tschingelhorns lehnt sich das Firnjoch an dasselbe, welches als höchste Wasserscheide zwischen dem Ammerten- und Gastenthal von der Blümlisalp ausgeht und in dem Mutthorn kulminirt.

Es mag hier am Orte sein, eine gedrängte Schilderung des Tschingelgletschers aufzunehmen. Dieser Gletscher wurde in früherer Zeit auch Büttlaffen- und Längglетscher genannt. Unter dem letztern Namen erscheint er in der Marchbeschreibung von Interlaken vom Jahr 1785. Seine Masse füllt in einer Längenausdehnung von wenigstens zwei Wegstunden und in einer Breite von höchstens einer Stunde den hochgelegenen Bezirk zwischen dem Ammertenthal und dem Thal von Gastern aus und ist nordwärts von den kahlen Felsgerüsten der Tschingelflühe, dem Gspaltenhorn und der Blümlisalp, südwärts von dem Tschingelhorn und dem Lötschthalgrat eingedämmt.

Mitten aus dem Gletscher, gleich einer Klippe aus dem See, deren Wände vom Schaum der Brandung weiß bespritzt sind, ragt das Mutthorn (10,270'), als Kulminationspunkt des Firnjochs, welches sich von der Blümlisalp nach dem Tschingelhorn hinüber zieht. Das Mutthorn (von Mutt, stumpf, mutschig — abgestutzt) wird auch Mitteltschuggen genannt und soll, älteren Berichten zufolge, von den Wallisern die „Hure" genannt werden *). Gruner nennt diesen Berg das „Obere Hauri," offenbar irrthümlich, da das Hauri ein fruchtbarer Ort am Steinberg ist. Von jenem schwach ausgedrück-

*) Wyttenbach, Reise durch die Alpen. 1783.

ten Firnjoch, das den Gletscher quer durchschneidet, dehnt sich derselbe gegen Osten und Westen als ein schönes, ebenes, von wenigen Schründen durchzogenes Firnfeld aus und scheint das flache Becken zweier Hochthäler unter sich zu bergen, deren jedes nahezu eine Stunde weit von jenem Scheidejoch in entgegengesetzter Richtung ausgehn. Das westliche Becken wird in engerer Bedeutung mit dem Namen Kandergletscher bezeichnet. Seine glänzende Firndecke schwingt sich in schön gewölbter Böschung bis über den Lötschthalgrat hinaus und hängt jenseits in mächtigen Zungen nach dem Wallis herunter. An seinem äußeren westlichen Rande, da wo von dem Birghorn her eine begraste Kante sich gegen den Gletscher versenkt, ist derselbe plötzlich in einer bei 1000 Fuß hohen, felsigen Bergstufe gegen den Thalgrund von Gastern abgerissen. Er verliert hier auch seinen Charakter als Hochfirn; dieser macht dem eigentlichen Gletschereise Platz und als ein furchtbares Bollwerk von blauen Eisthürmen, von gähnenden Klüften durchschlungen, wälzt sich die Gletschermasse in ihrer ganzen Mächtigkeit und in tausend seltsamen Gestalten von der Würfelform bis zur Nadelspitze über jene Bergstufe herab. Am Fuße derselben treten die beidseitigen Thalgebirge näher zusammen und der Gletscher flächt sich auf dem ebenen Boden allmählig aus, indem er die junge Kander ihrer nächtlichen Wohnung entläßt. — Die begraste Kante unten am Birghorn heißt der Alpetligrat. Schafe finden daselbst noch treffliche Weide. Der Theil des Kandergletschers, den sie begrenzt, wird von den Hirten von Gastern Alpetligletscher genannt. — Das andere, östliche Firnfeld, welches sich nordwärts bis auf die Gamchilücke, mittagwärts bis an die steilen Wände des Tschingelhorns emporzieht, trägt im Besonderen den Namen Tschingelgletscher. Es dacht sich dasselbe sehr sanft ab bis an den Rand des felsigen Absturzes des Tschingeltritts, der durch einen vorgeschobenen Pfeiler der Tschingelflühe gebildet wird. Aber nicht wie der Kandergletscher vermag sich der Hochfirn des Tschingels mit seiner ganzen Masse über diese Felsenstufe Bahn zu brechen, vielmehr wird er durch sie eingedämmt, und nur ein schmaler Gletscherarm hat sich an der niedrigsten Stelle durchgezwungen und wälzt sich zwischen dem Tschingeltritt und der lothrechten Wand des Wetterhorns schrecklich zerklüftet hinunter auf eine Bergterrasse, wo er sich mit dem Breit-

horngletscher vereinigt, so daß die gesammte Masse in dem hintersten Grunde des Ammertenthals ausmündet. Die weiße Lütschine, die das Lauterbrunnenthal durchströmt, hat hier ihren Ursprung.

Die Sage herrscht, daß vor Zeiten ein Weg von Lauterbrunnen über den Tschingelgletscher nach dem Wallis geführt habe. Sollen doch die Bewohner von Lauterbrunnen nach ihrer Mehrzahl von den Lötschern herstammen und soll doch wegen des Passes nach Wallis, laut Dokumenten, in der Ammerten ein volkreiches Dorf gestanden haben, wo jetzt nur einsame Alphütten liegen! Hirten in dieser Gegend behaupteten, man habe ehemals noch Geleise von Wagenrädern gesehen, die sich unter dem Eise verloren. Auch nach Gastern soll der Paß offen gestanden haben. Ist ja doch den 17. August des Jahres 1742 ein Hr. *Polier de Bottens*, Dekan zu Lausanne, noch zu Pferde von Kandersteg durch Gastern nach Lauterbrunnen hinübergestiegen *). Die Zunahme der Gletscher scheint jedoch jene Eiswüste auf längere Zeit unwegsam gemacht zu haben, bis am 12. Juli 1783 vier Bergknappen Joseph Böhlen, Peter Rubizier, Antoni Pfefferli und Sebastian Bendh, alle 4 katholischer Religion, es gewagt haben sollen, von Lauterbrunnen über den Steinberg und von da über den Tschingelgletscher und das zwischen dem Breithorn und Großhorn (?) liegende 3 Stunden lange Gletscherfeld hinüber ins Lötschthal zu steigen, um dort ihren Gottesdienst zu verrichten und am folgenden Tage auf dem nämlichen Wege zurückzukehren **). Einige Thalleute haben daraufhin die nämliche Wanderung unternommen. Sodann blieb diese Gletschergegend verlassen bis im Jahr 1829 Professor Hugi den alten Paß nach dem Wallis aufsuchte und, indem er westlich das Tschingelhorn umbog, in kurzer Zeit und ohne Hinderniß nach Kippel gelangte.

---

*) Vergl. Bourrit, description des Alpes.

**) Raritätenkasten von Lauterbrunnen. Manuscr. 1783. Offenbar liegt obiger Schilderung ein Irrthum zum Grunde, denn wenn auch der Paß zwischen dem Großhorn und Breithorn damals zugänglich gewesen wäre, so ist er doch ganz außerhalb des Weges gelegen, den die Reisenden einzuschlagen hatten. Eher möchten sie vom Steinberg über den Breithorngletscher hinauf geklettert sein und die sogenannte Wetterlücke zwischen dem Breithorn und Tschingelhorn überstiegen haben; wahrscheinlicher noch sind sie westlich um das Tschingelhorn herumgestiegen, wo noch jetzt der Paß gangbar ist.

Seitdem ist sowohl die Wanderung von Lauterbrunnen ins Lötschthal als nach Gastern von manchem rüstigen Touristen und Naturfreunde mit Glück versucht worden. Im Geleit kundiger Führer, die man sowohl in Lauterbrunnen als in Gastern finden kann, und bei günstiger Witterung ist diese Gletscherreise mit keiner besonderen Gefahr verbunden, vielmehr läßt es sich sehr angenehm über jene stundenlangen Hochfirne hinschreiten, wenn sie nicht etwa mit frischem, weichem Schnee bedeckt sind. Der Weg vom Steinberg, einer Alp hinten in Ammerten, 3 Stunden von Lauterbrunnen entfernt, nach Gastern, erfordert einen Marsch von etwa 7 Stunden, wovon man 3½ Stunden unausgesetzt auf dem Hochfirn ist. Vom Steinberg bis auf die Höhe des Tschingeltritts rechnet man 2 Stunden, von da bis auf das Firnjoch am Mutthorn 1½ Stunden. Von Gastern bis auf den Alpetligrat gebraucht man 3 Stunden und von da bis auf jenes Firnjoch 1½—2 Stunden. Etwas mehr Zeit und Anstrengung erfordert der Uebergang in das Lötschthal, da man wenigstens noch 1½ Stunden bedarf, um vom Fuße des Mutthorns die Grathöhe neben dem Tschingelhorn zu erreichen. — Hugi gab dem Lötschthalgrat den Namen Petersgrat und schätzte seine Höhe auf 9958′ ü. M. Das Mutthorn ist zu 10,270′ berechnet, das Firnjoch an seinem Fuß mag eine solche von 9000′ haben. Die Höhe beim Tschingeltritt fand Hugi 7553′; der Steinberg liegt 4880′, Selden in Gastern 4660′ ü. M.

Am Tschingelgletscher und gegen Ammerten finden sich folgende Pflanzen: **Draba frigida Saut. Dr. tomentosa Wahl. Cardamine resedifolia L. Phaca frigida L. Artemisia mutellina Vill. Art. spicata Jacq. Aretia helvetica L. Carex curvula All. Elyna spicata Schr.** — Am Kandergletscher und in Gastern: **Aquilegia alpina L. Cardamine resedifolia L. Aethionema saxatile Br. Arenaria austriaca Jacq. Phaca australis L. Epilobium Dodonaei Vill. Sempervivum montanum L. S. tectorum L. S. arachnoideum L. Saxifraga exarata Vill. S. hryoides L. Hieracium staticifolium All. Artemisia mutellina Vill. Art. spicata Jacq. Phyteuma hemisphæricum L. Ph. betonicæfolium Vill. Gentiana nivalis L. Oxyria digyna Cambd. Empetrum nigrum L. Salix hastata L. Malaxis monophyllos Sw. Luzula lutea DC. Juncus**

**trifidus L. Carex rupestris All. C. fœtida All. Elyna spicata Schr. Kobresia caricina Willd.**

Doch, wir kehren zur Beschreibung des Tschingelhorns zurück. Auch mittagwärts ist der Gipfel von ausgedehnten Firnfeldern überzogen, über welche man ohne Schwierigkeit vom Lötschthalgrat um das Horn herum bis auf die Wetterlücke vordringen könnte. Tiefer aber breitet sich ein blendender Gletscher aus, dessen schreckhaft zerklüftetes Gehänge in den hintersten Grund eines engen einsamen Querthals niedersteigt, welches, von dem Gletscherwasser durchströmt, nach kurzer Strecke zwischen den Alpweiden Pfafflen und Gletscher in das Hauptthal der Lonza ausmündet. Dieses Thal heißt das Innere Pfafflernthal, und demselben entlang steigt man hinunter, wenn man den alten Paß über den Tschingelgletscher einschlägt.

Dem äußeren Ansehen nach dürfte die Besteigung des Tschingelhorns nicht unmöglich sein; der Gewinn mag jedoch die Mühe kaum lohnen, weil die zurückgedrängte Lage desselben eine durchaus freie Umsicht nicht zu gewähren scheint. Von unserem Standpunkte hinweg ist dieser Hochgipfel großentheils durch das vorstehende Gspaltenhorn verdeckt und schwer erkennbar. Wunderschön aber nimmt sich seine Firnkuppe auf dem Wege nach der Wengernalp, auf dem Lauberhorn, Faulhorn, Brienzer-Rothhorn aus.

Das Tschingelhorn steht an der Grenze des Gebiets, wo sich das Kalkgebirge von den granitischen Gebirgen scheidet. Das Mutthorn in der Mitte des Tschingelgletschers ist noch ein Kalkfels, und längs dem südlichen Rande des Tschingelgetschers bringen die Lawinenzüge unter sehr vorherrschenden Feldspathgesteinen immer auch hin und wieder ein vereinzeltes Kalkstück herunter. Es scheinen daher zwischen dem Schmadribach und Balmhorn noch einzelne zum Theil beträchtliche Lappen von Kalk dem Feldspathgebirge aufzusitzen *). Pfr. Wyttenbach fand am Fuße des Breithorns fast ausschließlich Kalkschutt und vermuthete daher, sowohl das Breithorn als das Tschingelhorn bestünden aus Kalk **).

*) Studer, Geologie der westl. Schweizeralpen. S. 187.

**) Alpenreisen 1783. S. 81.

Das Wort Tschingel, das in unseren Bergnamen häufig vorkömmt, wird von dem celt. cingellus (Bergjoch), dem lat. cingulum (Gürtel) hergeleitet. Tschingel und Zingel, was ein hohes Felsenhorn bedeutet, sind gleichen Ursprungs.

---

## Nr. 111. Gspaltenhorn.

Politische Lage. Bern, Grenze zwischen den A. Interlaken und Frutigen.
Höhe. 10,874'. T. Frei.
Gebirgsart. Hochgebirgskalk, von dunkeln, glänzenden Kreideschiefern bedeckt.
Entfernung. 12 Stunden.

Als eine hohe, seltsam gezackte Felsenpyramide thront das Gspaltenhorn kühn und stolz in dem nördlich vorstehenden Kamme der Hochalpenkette zwischen der Blümlisalp und dem Tschingelgrat. Seine Abstürze sind so steil, die Gipfelmasse so ausgezackt, daß der ewige Firn nur stellenweise und mehr an dem tiefern Gehänge in größeren Massen zu haften vermag, und der nackte Fels theils in aufgerichteten Nadelgestalten, theils in vertikalen Wänden vorzugsweise zu Tage kömmt. Als ein nördliches Vorwerk des Gspaltenhorns ist die Büttlosa (siehe Nr. 84) an dasselbe gelehnt. Zu beiden Seiten des Büttlosagrates fallen die Gehänge des Gspaltenhorns, bald in steil abgedachten Firnhalden, bald in wild über einandergeworfenen Horngestalten, nordöstlich in die öde Schlucht des Sevinenthals, nordwestlich in den Grund des Kienthals, wo sie den gewaltigen Gamchigletscher eindämmen. Der Gipfel selbst bildet einen etwas breitern Mittelpfeiler, zu dessen beiden Seiten der schmalen Kante jene nadelförmigen Felszacken entragen. Mittagwärts versenken sich die lothrechten Felsabstürze in dem Hochfirne des großen Tschingelgletschers.

Das Gespaltenhorn hieß in älterer Zeit Büttlassenhorn*) und scheint unbesteigbar zu sein. Jene Felsenzacken an der Ostseite

*) Büttlose oder Büttlassengebirg. Variätenlasten von Lauterbrunnen. Manusc. 1783.

des Horns werden im Kienthal die Rothen Zähne genannt. Eine schöne Ansicht des Gspaltenhorns genießt man auf dem Niesen, auf dem Schilthorn und auf der Wengernalp.

## Nr. 112. Breithorn.

Politische Lage. Bern, A. Interlaken, Grenze gegen Wallis.
Höhe. 11,649'. T. eidg. Verm.
Gebirgsart. Kalkgesteine (Jura und Kreide?).
Entfernung. 13 Stunden.

Im Hintergrunde des Ammertenthals erhebt sich als Glied des Hochalpenkammes, der sich von der Jungfrau nach dem Tschingelhorn erstreckt, in schön aufgeworfener, hutförmiger Gestalt das Breithorn. Wie die meisten übrigen Glieder dieser Kette ist auch das Breithorn kein so massives Gebilde, wie es den Schein hat, sondern sein Gipfel ist eine schmale Wand, welche ihre breiten Flächen gegen Norden und Süden kehrt, während gegen Osten und Westen nur die scharfen Kanten ihres Profils in die Augen fallen und den Berg kaum mehr erkennen lassen. Hohe Firnsättel verbinden das Breithorn östlich mit dem Großhorn, westlich mit dem Tschingelhorn. Die Einsattlung gegen das Tschingelhorn heißt die Wetterlücke. Das nördliche Gehänge des Berges ist in seinem ganzen Umfange mit der Masse des prachtvollen Breithorngletschers belastet, welcher sich nach oben bis an die Wetterlücke ausdehnt, unten aber, vereint mit dem Abfall des Tschingelgletschers, zwischen der Hochterrasse der Oberhornalp und dem Steinberg in den hintersten Grund von Ammerten ausläuft. Die Alp Oberhorn, gegenüber dem Steinberg, am Fuße des Breithorns gelegen, liegt 6580' ü. M. und der kleine Oberhornsee 5780'. Steil fällt die Bergwand von hier ins Thal.

Die südlichen Abstürze des Breithorns entsteigen zum Theil in nackter Fluh, zum Theil in glänzenden Firnwänden dem hintersten Becken einer tief eingeschlossenen Felsschlucht, welche in ihrem Schooße den Jägigletscher beherbergt, dessen Eismasse sich an der Mündung dieser Schlucht mit dem Riesenstrom des Lötschengletschers

vereiniget. Von der südwestlichen Kante des Breithorngipfels löst sich eine felsige Gebirgsverzweigung ab, welche den Namen Burst trägt und die Schlucht des Jägigletschers von dem Inner-Pfafflernthal scheidet.

Von den Bewohnern Lauterbrunnens wird das Breithorn auch Mittaghorn und Schmadrihorn genannt, indem es den zum Theil vom Großhorn niedersteigenden Schmadrigletscher beherrscht. Im Lötschthal hingegen ist es nur unter dem Namen Strahlhorn bekannt. Eine gewaltige Ansicht desselben hat man auf der Steinbergalp. Auch im Lötschthal, wenn man längs dem Lötschengletscher emporsteigt, sieht man dasselbe im Hintergrund der Schlucht des Jägigletschers hoch und frei sich emporschwingen. Sein Gipfel scheint unbesteigbar zu sein.

---

## Nr. 113. Großhorn.

**Politische Lage.** Bern, A. Interlaken, Grenze gegen Wallis.
**Höhe.** 11,583'. T. eidg. Verm.
**Gebirgsart.** Gneis und Glimmerschiefer.
**Entfernung.** 13 Stunden.

Das Großhorn bildet nach Westen hin das äußerste Stück jener Riesenmauer, welche mit ihren vertikalen Eiswänden stufenförmig zwischen dem Breithorn und der Jungfrau aufgebaut ist. Einzelne Felsrippen hängen an der nördlichen Wand des Großhorns herunter. Gletscher füllen die tieferen Buchten an und vereinigen sich mit dem Schmadrigletscher, der in seiner Hauptmacht vom Mittaghorn herabstarrt, am Fuße des Großhorns und Breithorns sich ausbreitet und den schroffen Wall der untersten Bergstufe bepanzert. Auf der Mittagseite ist die steile Wandung des Großhorns ebenfalls beglet-schert, und es läuft von ihr der kurze felsige Ast des Jägihorns gegen den Lötschengletscher aus, das Becken des Jägigletschers von dem weiten Amphitheater des Ahnengletschers trennend. Im Lötschthal wird das Großhorn Hinterlückhorn genannt, die Lauterbrunner aber geben der gesammten Gebirgsmasse vom Großhorn bis an die Jungfrau auch den Namen Breithorn, und es hat der

Anblick dieſes Gebirges, vom Steinberg aus geſehen, viel Aehnlichkeit mit der Gruppe des Breithorns am Weſtende des Monte Roſa.

## Nr. 114. Mittaghorn.

**Politiſche Lage.** Bern, A. Interlaken, Grenze gegen Wallis.
**Höhe.** 11,670′ (?).
**Gebirgsart.** Gneis und Glimmerſchiefer.
**Entfernung.** 13 Stunden.

Das Mittaghorn ſteht zwiſchen der Ebnenfluh und dem Großhorn. Seine höchſte Firſt iſt ſcharf wie ein Meſſerrücken. Die gegen Norden gekehrten ſteilen Wände falten eisbepanzert auf die unteren wild zerborſtenen Gletſchergehänge. Eine mitten am Höhenkamm ſich herniederziehende, ſcharf ausgeprägte Felſenrippe geſtaltet ſich tiefer unten zu einem anſehnlichen, dammartig aufgebauten Gebirgsgrat, der ſich unter dem Namen Schmadrirück in nordweſtlicher Ausbeugung auf die Hochterraſſe vom Oberhorn verflächt, welche durch die unterſte ſteile Thalwand gebildet wird. Der Schmadrirück theilt die weiten Gletſcherbecken, welche ſich unten am Mittaghorn und Großhorn ausdehnen. Das weſtliche umfaßt den Schmadrigletſcher, der durch die Vereinigung mehrerer Gletſcherarme entſteht. Gegen Weſten grenzt dieſer Gletſcher nahe an den Breithorngletſcher und drängt ſich vor bis an den Rand jener ſteilen felſigen Bergwand, die den Thalgrund von Ammerten einfaßt. In einer Vertiefung am Fuß des Schmadrirück liegt nach Wyttenbach *) ein kleiner See, der unter dem Schnee hervorquillt und der Schmadribrunnen genannt wird. Hier lag nach Hirtenſage vormals ein Bad, deſſen ſich die benachbarten Walliſer, als heilſam gegen alle Gebrechen der Haut, bedienten. Der Schmadribrunnen ſoll die eigentliche Quelle des Schmadribachs ſein, der unter dem Gletſcher hervorſtrömt und in neun größeren und kleineren Waſſerſtrahlen, von Seitenbächen umgeben, reichhaltig über die hohe Felswand hinab in die Tiefe des Ammerten-

*) Alpenreiſe. 1783.

thales stürzt. Nach Wyß *) ist bei der Sennhütte des Bohnenmooses, 2½ Stunden von Lauterbrunnen entfernt, der dankbarste Standpunkt für die genußvolle Beschauung des Schmadribaches. Im Hinansteigen von Lauterbrunnen nach der Wengernalp, ja selbst von den Höhen der Alp Iselten kann der Schmadrifall, trotz der Entfernung, sehr deutlich wahrgenommen werden. Die Quelle des Schmadribachs liegt 5760', der Fall desselben am Fuße 4900' ü. M. — Oestlich vom Schmadrirück dehnt sich wieder eine Gletscherwelt, längs dem Gehänge des Mittaghorns bis an den Grat aus, der nach der Ebnen Fluh emporsteigt. In einzelnen Lappen hängen gewaltige Gletschermassen zwischen schroff aufgedämmten Felsen- oder Schuttpfeilern bis in die Nähe der Alpweiden herunter. Dem untern Gletschersaum entlang ziehen sich steile Trümmerfelder und Schneeflächen. Zu diesen gehört die Breitlauenen, unter welcher der Holdribach durchfließt und sich dann ins Thal stürzt. Jene gesammte Eiswüste umfaßt den Breithorngletscher. Am Fuß des Berges liegen die Alpen Breitlauenen, Kriegsmatt und Hohenalp. Auf Hohenalp befand sich einer der Hauptgänge von silberhaltigem Bleiglanz, wo schon vor der Mitte des achtzehnten Jahrhunderts Bergbau getrieben worden ist. Die andern Stellen waren im Hauriberg und im Steinberg. Bis zum Jahr 1782 blieb sodann dieser Bergbau verlassen. In jenem Jahr wurde der letzte wichtigste Versuch unternommen, allein seit dem Jahr 1805 hat der Betrieb des Bergbaues in jener Gegend wieder aufgehört **).

Südwärts ist das Mittaghorn lange nicht so tief abgerissen, wie auf der Nordseite. Seine Firnhalden flachen sich gegen das mächtige Bollwerk des Ahnengletschers aus, dessen unteren Hänge durch den Lötschengletscher begrenzt werden. Den Ahnengletscher auf der Ostseite eindämmend, löst sich vom Mittaghorn der schmale, hohe Firnrücken des Ahnengrats ab, vertieft sich stufenweise auf die Einsattlung, auf welcher der Lötschengletscher und der westliche Arm des Großen Aletschgletschers zusammenstoßen, und bildet so den

*) Reise ins Berner-Oberland.

**) Ein interessanter Bericht über diese Bergwerke steht im 2. Bande der Alpina von 1807.

Knoten, der die Hochalpenkette mit dem Gebirgskamm des Aletschhorns verknüpft.

---

## Nr. 115. Ebnefluh.

**Politische Lage.** Bern. A. Interlaken. Grenze gegen Wallis.
**Höhe.** 11,800′ (?).
**Gebirgsart.** Gneis und Glimmerschiefer.
**Entfernung.** 13 Stunden.

Mit ihrem westlichen Ende an die Spitze des Mittaghorns sich anschmiegend, läuft die langgedehnte First der Ebnenfluh nur sehr unmerklich aufwärts gegen ihr Ostende, wo sich ihr höchster Gipfel in der Form einer Doppelspitze erhebt. Dort schließt sich der Grat an die noch höhere Spitze des Gletscherhorns an. Gegen Norden sieht man die Ebnefluh in beinahe lothrechten Eis- und Felswänden einige tausend Fuß tief abgerissen. Zunächst am Gipfel senkt sich ein scharfkantiger Felsgrat steil gegen das Ammertenthal hinab. Ihm entragen die gezackten Gipfelerhebungen des aus wildzerrissenem, schwarzem, schiefrigem Kalk bestehenden Dürlocherhorns, des Gemshorns und Rothhorns. An der hohen, nackten Felswand dieser Hörner wurde ehemals Blei gegraben. Das Dürlocherhorn verdankt seinen Namen einer durch den Fels gehenden Oeffnung. Jener Grat scheidet den Breitlauenengletscher von dem östlich liegenden Rothlhal (siehe Nr. 117).

Gegen Mittag fällt das Gehänge der Ebnenfluh Anfangs steil und glatt, dann in wellenförmig aufgeworfenen Firnstufen mit einzelnen heraustretenden Felszacken auf die schöne Hochfläche des Aletschfirns herab. Da diese eine Höhe von 9000′ behaupten mag, so erscheinen von einer so erhabenen Basis aus gesehn jene mächtigen Gebilde der Jungfraukette, das Gletscherhorn, die Ebnefluh und das Mittaghorn nur als niedrige Eishügel, welche die Ebene des Aletschfirnthals umkränzen. Die Erklimmung sowohl der Ebnenfluh als des Mittaghorns dürfte von hier aus mit Erfolg versucht werden, während an der Nordseite ein solches Unternehmen unausführbar sein möchte.

Der Gipfel der Ebnenfluh hieß früher auch Silberhorn, von dem in der Nähe betriebenen Bergwerke *).

Wer von Bern aus die Ebnenfluh genau betrachtet, der vermag, zwar schwer mit freiem Auge, wohl aber mit Hülfe des Fernglases, eine kleine beeiste Spitze zu erkennen, welche rechts neben dem höchsten Gipfel der Ebnenfluh eine Zacke des Grates zu bilden scheint und nur bei sehr günstiger Beleuchtung sich als eine hinter demselben auftauchende Spitze unterscheiden läßt. Betrachtet man die Alpenkette aus einer größeren Entfernung, z. B. von der aussichtsreichen Höhe hinter Kirchlindach, so tritt jene Spitze schon deutlicher hervor, und ihre Erscheinung benimmt jeden Zweifel, als ob sie dem Gebirgskamm der Ebnenfluh selbst angehöre. Weicht man von der Richtung westlich oder östlich ab, so nimmt sie auch eine andere, dieser Richtung entsprechendere Stellung ein. Deutlich ist diese Spitze auf dem durch Osterwald aufgenommenen Panorama von Neuenburg wahrnehmbar. Daselbst tritt sie schon hinter das Mittaghorn und ist unter Nr. 55 irrthümlich mit dem Namen Bietschhorn bezeichnet. Von den Anhöhen bei Walkringen und Biglen sieht man hingegen die nämliche Spitze zwischen der Ebnenfluh und dem Gletscherhorn emporsteigen. Vielfache Beobachtungen und Vergleichungen haben den Verfasser überzeugt, daß diese Spitze der höchste Gipfel des Aletschhorns ist, welches sich im Wallis, südlich von der Jungfrau, auf drei Seiten vom Aletschgletscher umzingelt, bis zu einer Höhe von 12,933′ erhebt, folglich die Jungfrau um 106′ an Höhe übertrifft. Seine gerade Entfernung von Bern beträgt 14¼ Stunden.

## Nr. 116. Gletscherhorn.

**Politische Lage.** Bern. A. Interlaken. Grenze gegen Wallis.
**Höhe.** 12,000′ (?).
**Gebirgsart.** Gneis und Glimmerschiefer.
**Entfernung.** 13 Stunden.

Das Gletscherhorn mit seinem zugespitzten Gipfel lehnt sich westwärts vermittelst eines hohen, scharfen Kammes an den Gipfel der

*) Materialienkasten von Lauterbrunnen. Manuscr. 1783.

Ebnenfluh, ostwärts an den Roththalgrat. Seine beeisten Wände heben sich in entsetzlicher Steilheit aus dem hintersten Grunde des Roththals (vergl. Nr. 117) empor, während auf der Mittagseite sein beglet[s]chertes Gehänge sich weniger steil gegen den Hochfirn des Aletschgletschers abdacht.

Die Spitze des Gletscherhorns scheint unersteiglich zu sein. Sie ist die höchste in der Stufenfolge jener Firsten und Zinnen, welche zwischen der Jungfrau und dem Breithorn die himmelanstrebende Grenzwand gegen das Wallis krönen.

In Lauterbrunnen wird das Gletscherhorn auch Biglacihorn und Stufensteinhorn genannt, letzteres, weil an der Mündung des Roththals die Alp Stufenstein liegt.

---

## Nr. 117. Jungfrau.

**Politische Lage.** Bern. A. Interlaken. Grenze gegen Wallis.
**Höhe.** 12,827′. T. eidg. Verm. 12,872′. T. Tralles.
**Gebirgsart.** Jurakalk, der über dem Gneis der Mittaghornkette bis in bedeutende Höhe sich ausdehnt, an der Spitze der Jungfrau aber wieder von Gneis bedeckt wird.
**Entfernung.** 12¾ Stunden.

Indem sie ihren breiten Absturz gegen Norden kehrt, erscheint, von dieser Seite aus betrachtet, die Jungfrau unstreitig als das schönste Gebilde des bernerischen Hochgebirges, ja vielleicht der gesammten Alpenwelt. Kein anderes vereinigt eine solche Harmonie, eine solche Erhabenheit und Schönheit in seinen Formen und Verhältnissen. Auf mächtiger Felsenbasis, über deren senkrechte Wände die Lawinen zerstäubend niederstürzen, ruht der Körper dieses Gletscherriesen. Eine silberreine Firndecke schmückt die schlanker aufstrebenden Theile des Oberleibes, und das Haupt ragt frei und stolz, in zierlicher Pyramidenform, an das Gewölbe des Himmels.

Der Reisende, der die Triften der Wengernalp besteigt, und dem die Jungfrau dort auf einmal ihre volle Pracht enthüllt, bleibt

staunend vor diesem Meisterwerke der Schöpfung stehen, denn mit Wahrheit konnte der Dichter rufen:

„Glanz von der Scheitel zum Fuß, ein Berg von blitzenden Sternen,
„Sonn' an Sonn aufeinandergehäuft, schien jetzo die Jungfrau" *).

Auf einer Höhe von 5837' befindet man sich daselbst diesem gewaltigen Gebirgsstock gegenüber, einzig durch die Kluft des Trümmletenthals von ihm getrennt. Man wähnt, mit einem Steinwurfe die blauen Gletscherzacken und das Felsgehänge erreichen zu können. Ja, der großen Nähe wegen erscheinen die oberen Theile etwas verkürzt und lassen den kühnen Aufschwung der Formen nicht so ganz ermessen, wie er sich aus größerer Entfernung oder auf höheren Standpunkten offenbart. Ist doch selbst die allerhöchste Spitze dem Auge dort entzogen. In dieser Beziehung sind das Lauberhorn, die Höhen von Iselten, der Sulsars oberhalb Eisenfluh, auch die Waldeck und der Güggisgrat, ausgezeichnete Standpunkte. Von mehr westlich gelegenen, benachbarten Höhen, z. B. von Mürren, vom Schilthorn, vom Schwarzbirg, ist die äußere Erscheinung der Jungfrau nicht so vortheilhaft. Man vermißt die Pracht ihres Gletschergewandes, ihr kahler Felsenleib tritt bis nahe an den weißbefirnten Gipfel zu offen hervor, um nicht das Schreckbare und Wilde in ihrem Charakter vorherrschen zu lassen.

Die Jungfrau beherrscht die Thäler und das ganze offene Land, das sich bis über die Grenzen des Jura vor ihr ausbreitet. Sie verleiht zunächst dem klassischen Bödeli seinen wunderherrlichen Reiz. Welche Ueberraschung, welche Begeisterung ergreift nicht den Wanderer, der im Schatten reichbelaubter Bäume von den Gestaden des Thuner- oder Brienzersees dem rührigen Städtchen Unterseen zueilt und dann plötzlich hinter den dunkeln Coulissen der steilen Alpgebirge der herrlichen Jungfrau gewahr wird, wie sie ihren Felsenfuß in den tiefen Grund des Thales stützt, und weißleuchtend im Schmuck ihres Eistalars mit ihrem schneeigen Haupte in solcher kaum zu erfassenden Größe die gewaltigen Vorberge überragt, daß diese vor ihr hingestreckt zu sein scheinen!

*) Baggesens Parthenais.

Aus weiterer Entfernung erblickt man die Spitze der Jungfrau bei klarem Himmel noch vom Sentis, von den Höhen nördlich des Bodensees, vom Randen, vom Feldberg und gewiß auch von den Vogesen. Selbst vom Straßburgermünster soll man sie noch erkennen.

Die südliche Ansicht dieses Gebirgsstocks ist bei Weitem nicht so erhaben wie die nördliche. Während die Jungfrau gegen das Lauterbrunnenthal in einer einzigen Wand von 10,000′ Höhe abgerissen ist, erhebt sie sich dort nur etwa 4000′ über die Hochfläche des Aletschgletschers. Auch ist sie hinter den riesenhaften Gebirgsmassen der Aletschhornkette und der Walliser Vieſcherhörner so weit zurückgedrängt, daß sie aus dem Rhonethal nirgends sichtbar ist. Nur von den hohen Gebirgen, welche dem Thalbecken des Aletschgletschers gegenüber liegen, vermag man sie sowohl als ihre Nachbaren Mönch und Eiger zu erkennen. Sehr gut gewahrt man sie vom Aeggischhorn am Aletschsee, wo sie sich durch ihr scharf gezeichnetes Profil, ihre schroffen Abstürze und ihre blanke Eisspitze auszeichnet. Von der Paßhöhe des Simplon hinweg sucht man sie schon vergebens; um sie über den Grat des Aletschhorns hervorragen zu sehen, müßte man dort Höhen von mehr als 9000′ erklimmen, oder bis in den Hintergrund des Visperthals hineindringen, wo man sie von den zahmen Alphöhen des Rifelberges leicht entdecken kann. In der Richtung von Südwesten wäre es möglich, daß ihr Gipfel von den Höhen des Nendazthals sichtbar wäre. Hr. Keller glaubte sie vom Dome zu Mailand aus zu sehen.

Wir wollen versuchen, eine gedrängte topographische Schilderung dieses Gebirges zu geben.

Der nördliche Fuß der Jungfrau erhebt sich hinten im Lauterbrunnenthal als ein breiter, gegen das Thal vorstehender Felsenpfeiler. Seine gesammte Masse heißt Mönch oder Stellifluh, die horizontale Höhenkante Stufensteingrat, der Felsenzahn, der am äußeren Nordwestende die senkrecht abfallende Fluh beherrscht, Schwarz-Mönch, welchen Namen er von seiner, einer Mönchskappe ähnlichen Gestalt erhalten haben mag. Verwegene Männer sollen es gewagt haben, um dieses Horn herumzukriechen. Es gilt dieses für ein lebensgefährliches Unternehmen, denn das schiefe Felsenband, auf welchem man in einer fast senkrechten Höhe von beiläufig 5000′ am nackten Felsen über dem Thalgrund schwebend die Spitze des Horns umschlei-

chen muß, ist so schmal, daß, wer einmal den grauenvollen Gang angetreten hat, nicht mehr im Stande sein soll, sich umzuwenden, sondern, auf dem Bauche fortrückend, das Werk vollenden muß. — Oestlich vom Schwarz-Mönch zeigt man dem Wanderer einen begrasten Absatz mitten in der Felswand. Ein Lämmergeier soll einst mit einem auf Mürren geraubten Kinde dahin geflogen sein und es jämmerlich zerrissen haben. Lange soll das rothe Röcklein sichtbar gewesen sein, und noch jetzt wird jene Stelle der Speispfad genannt. Noch weiter östlich sieht man den Wildwang, eine steile begraste Halde, welche vom Höhenrande der Stellifluh gegen die kahl abgeschnittene Felswand ausläuft und wo die Gemsen ihre Weide finden. Die ungeheuern Wände der Stellifluh und der Jungfrau überhaupt fallen nordwärts in die Kluft des Trümmletenthals. Der Trümmel oder Tromelbach, der dasselbe durchfließt, wird von den Gletscherausflüssen und dem Lawinenschnee der Jungfrau und des Eigergebirges genährt. Er soll seinen Namen dem murmelnden Getöse verdanken, das er verursacht, indem er über einen felsigen Boden in mancherlei Krümmungen hervortaumelt und sich endlich in ein weites und tiefes Becken hinunterstürzt.

Auf die Stellifluh und den Höhenrand jener dem Trümmletenthal entsteigenden Felsen hingebaut, schwingt sich der Riesenkörper der Jungfrau, mit seinem blanken Eispanzer angethan, zu einem hohen Eiskamm empor, an dessen westlichem Ende der schlanke, herrliche Firnkegel des Silberhorns, am östlichen aber der flacher abgeschnittene Gipfel des Schneehorns aufgepflanzt ist (siehe Nr. 62 und 63). Der Fuß des Silberhorns ist gegen die Stellifluh in einem lothrechten Felsen abgeschnitten, welcher das Rothe Brett genannt wird, weil er aus einem röthlichen Eisenkalke besteht (siehe Nr. 64). Auf der großen Terrasse, welche sich, von Felsen begrenzt, gegen die steilen Hänge jenes Eiskammes schief hinanzieht, breitet sich der Gießen- oder Blümlisalpgletscher aus. Gießengletscher heißt er wohl der hohen Sturzbäche und Lawinen wegen, die sich von ihm herunter ergießen; denn ehemals bezeichnete Gießen in der Schweizersprache einen Wasserfall, mit dem celt. gais verwandt. Auch wird der unterste Fuß des Berges gegen das Trümmletenthal mit dem Namen Gießenberg belegt. Die Benennung Blümlisalpgletscher hat ihren Grund in der

noch jetzt im Munde des Volkes herrschenden Sage, daß an der Stelle des Gletschers vormals die schöne Blümlisalp gelegen sei, die in solcher Fülle Futter hervorgebracht habe, daß man die Kühe dreimal des Tags habe melken können, bis sie endlich in Folge der Freveltha-ten des Sennen sei verflucht worden. Der Gießengletscher wirft seinen Ueberfluß an Schnee und Eis, so wie sein Schmelzwasser an gewissen Stellen über die mächtige Felsenstufe, auf welcher er lastet, in die Tiefe des Trümmletenthals hinunter. Diese herabstürzenden Gletscher-massen gewähren jenes imposante Schauspiel, welches der Reisende auf der Wengernalp mit Entzücken betrachtet. Bei dem heitersten Himmel hört man oft plötzlich ein dumpfes, krachendes Getöse, welches aus dem Innern des Berges herauszukommen scheint. Ein scharfes Auge vermag es zu bemerken, wie sich ein Theil des Gletschers in Bewe-gung setzt und die Masse schwer und langsam, gleich einem Lavastrom, herunterrutscht. Ist diese gebrochene Masse an dem Rande der unge-heuern Felsenmauer angelangt, so stürzt sie sich unaufhaltsam über diese hinab, und statt des unansehnlichen Wasserstrahls sieht man eine wun-derschöne reichhaltige Kaskade von glänzendem Silberstaub, welche hoch-aufwirbelnd sich hinauswirft und am Fuße der Felswand gewaltige Schneeanhäufungen erzeugt. Ein solcher Lawinensturz ist mit einem langhallenden Donner begleitet, dessen Schall die Stille der Natur, ja oft die nächtliche Ruhe unterbricht. Die Stellen dieser Lawinen-züge heißen, von Osten gegen Westen gezählt: Falllauinen, Band-lauinen, Gießenlauinen und Lammlauinen (Lamm bedeutet in der Bergsprache einen Graben). Die Gießen enthält den reichsten Gletscherabfluß und die schönsten und meisten Lawinen, weil die Fels-wand hier am tiefsten und kluftähnlich eingedrückt ist.

Zwischen jenem Eiskamm und der noch bedeutend höheren Gipfel-masse der Jungfrau befindet sich eine öde Eiskluft, welche schwerlich je ein Sterblicher betreten hat, obwohl einer Sage zufolge, die zwar aller Glaubwürdigkeit ermangelt, durch diese Kluft vormals ein Paß nach dem Wallis gegangen sein soll *). Die Silberhörner weit überra-gend, erhebt sich nun das Haupt der Jungfrau in entsetzlich schroffen Eis- und Felsabstürzen bis zu einer Spitze, welche von Lauterbrunnen und der Wengernalp aus gesehen als die höchste erscheint, welche in

*) Raritätenkasten von Lauterbrunnen. Manuscr. 1783.

der That aber nur den letzten Absatz bildet, dem die eigentliche Spitze, das Jungfrauenhorn, nach entragt.

Die höchste Spitze der Jungfrau ist durchaus mit Eis bedeckt. Sie bildet eine gegen Mittag sich neigende, kaum 12 Zoll breite First von etwa 20 Fuß Länge, und ist so scharf zugespitzt, daß bei ihrer Besteigung im Jahr 1842 dieselbe zuerst mit der Axt verebnet werden mußte, damit drei Männer spärlichen Raum zum Stehen gewannen.

Nordostwärts ist das Gebirge vermittelst eines sattelförmig ausgeschnittenen Firnkamms mit dem Großmönch verbunden. Auf einem Felsenwall am östlichen Fuß des Schneehorns lastet der Kühlauinengletscher, welcher von Zeit zu Zeit die Kühlauinen entsendet.

Die westlichen Abstürze der Jungfrau fallen kahl und steil nach dem Lauterbrunnen- und dem Roththal hinunter. Nur das oberste Gehänge ist mit Eis bepanzert. Selbst das Silberhorn ist auf dieser Seite felsig abgerissen, und man erkennt an dem Firnsaum, der den höchsten Rand schmückt, die Mächtigkeit der Eisdecke, die dasselbe nordwärts bis an seinen Fuß umhüllt. Auch hier bilden die Runse oder Verklüftungen Lawinenzüge, z. B. die Schaflauinen, durch die sich die Schnee- und Gletscherbrüche nach der Tiefe entleeren. An der Mündung des Roththals hinter dem Stufensteingrat liegt die Alp Stufenstein.

Das Roththal zieht sich etwas mehr als eine halbe Wegstunde lang hinein bis an den Fuß der steilen Wände des Gletscherhorns und der Ebnenfluh. Die Thalsole wird in ihrem ganzen Umfang von dem Roththalgletscher bedeckt, welcher eine schöne, ebene Hochfläche bildet. An der Mündung des Thals hängt dieser Gletscher an der steilen Bergstufe vielgeborsten hinunter; dieses Gletschergehänge trägt die Benennung Stufensteingletscher. Ihm entströmt der Stufenbach, der einen hübschen Wasserfall bildet. Die Mitte des Roththals hat etwa 8900′ Meereshöhe. Nach Gruner soll man ehemals mit Gefahr und Mühe durch dieses Thal nach dem Wallis gekommen sein; vergebens hat es in neuerer Zeit der kühne Hugi versucht, den Roththalgrat zu übersteigen. Auch in das Roththal versetzt die Volkssage eine der fruchtbaren Blümlisalpen. Noch zur Zeit von Gruner und Christen dachte man sich dort die fürchterlichste Wildniß, wo Kälte und Finsterniß herrschten, Raubvögel und unselige Geister ihr lautes We-

sen trieben. Die alten Thalherren, welche ein ungeheurer Bock wegen ihres ungebührlichen Benehmens gegen die Hirtinnen vertilgte, sollen dahin gebannt sein *). In den letzten Jahren wurde das Roththal von Hugi und B. Studer in geognostischer Hinsicht erforscht. Im Roththal wurde die sehr seltene **Oxytropis sordida DC.** gefunden.

Südöstlich stützen sich die Firn- und Felsenwände der Jungfrau auf die Hochfläche des Aletschgletschers, dieses Riesengletschers, der die höchsten Eiskolosse umklammert und als ein breiter Strom fünf Stunden lang bis zu den bewohnten Thälern hinabreicht. Von dem Jungfraugipfel löst sich in einer Tiefe von etwa 800 Fuß ein schmaler Firnkamm ab, welcher unter dem Namen Grat oder Roththalgrat als Scheidewand zwischen dem Roththal und dem Aletschgletscher in südlicher Richtung sich ausdehnt und theils in den Hochfirn sich versenkt, theils in westlicher Biegung an das Gletscherhorn sich anschließt.

In welcher Zeit und aus welcher Veranlassung die Jungfrau ihren Namen erhalten, ist ungewiß. Ebel leitet denselben vom celtischen Jun-frau her, einem Orte, von dem Wasser herabfließt. Derselbe scheint jedoch neueren Ursprungs zu sein, und sollte sowohl die schöne Form als die vermeintliche Unbesteigbarkeit des Berges bezeichnen. Die Namen Eiger und Jungfrau kommen bereits in Thomas Schöpfs „**Chorographia ditionis bernensis, 1577**“ vor. Früher wurde die Benennung Inner-Eiger oder Hinter-Eiger auch auf die Jungfrau ausgedehnt. Diese selbst wurde in die Hintere und die Vordere abgetheilt. Das eigentliche Eisgebirge wurde dann insbesondere die Rothe Fluh genannt, und die Benennung Jungfrauenhorn oder auch Rotheberg scheint auf die Spitze des Silberhorns beschränkt gewesen zu sein **).

Die geologischen Verhältnisse dieses Gebirgsstocks betreffend, so verläuft längs dem Kamme der Jungfrau und der beiden Eiger die (bei den geologischen Erläuterungen bei Nr. 107 und 108 erwähnte) Grenzlinie zwischen den Feldspathgesteine (Granit, Gneis und Glimmerschiefer) und den Kalkgesteinen; sie ist überall durch eine oft ziemlich ausgedehnte Folge von mannigfach veränderten Kalkgesteinen (so-

*) Hugi, naturh. Alpenreise.
**) Gruners Eisgebirge.

genannte Zwischengesteine) bezeichnet. An der Jungfrau steigt die Grenze der Feldspathgesteine, welche die Kette vom Großhorn bis zum Gletscherhorn zusammensetzen, aus dem Grunde des Ammertenthales über die durch Bleiglanz- und Eisenbergwerke bekannten Alpen von Stufistein und Kriegsmatt steil in die Höhe nach den Abhängen des Rothhals, wo sie keilförmig in das Kalkgebiet des Silberhorns eingreift; erst auf dem Rothhalssattel gewinnt der Gneis die Oberhand und bildet auch die Spitze der Jungfrau. Ueber dem schon genannten Hochgebirgskalk, der am Nordabfall und am Fuß der Jungfrau auftritt, liegt an den nördlichen Gehängen derselben, die Stellifluh krönend und das Rothbrett und Silberhorn bildend, eine mächtige Folge von Kalk und Quarzsandstein, welche der Kreide-, wo nicht selbst zum Theil der Nummulitenformation angehören. Nach Escher *) ist dieser Sandstein dem der höchsten Titliskette vollständig ähnlich. — Beim Rothen Brett wurde ein guterhaltener Echinit gefunden. Auch die Eisensteintrümmer an der Halde oberhalb Stufistein enthalten eine Menge von organischen Ueberresten, namentlich: 1) **Spatangus subulatus**; 2) **Ammon. communis**; 3) **Ammon. polygratus**; 4) **Belemnites**; 5) **Trochus**; 6) **Pholadomya**; 7) **Terebratula biplicata**. **).

Bis nach dem ersten Jahrzehend des gegenwärtigen Jahrhunderts wurden die beelsten Spitzen unserer Hochgebirge für unzugänglich gehalten. Der Dichter kühne Phantasie erkor sich dieselben zum Versammlungsort der olympischen Götter ***) oder zum Ruhesitz der Schicksalsgeister †). Die Herren Joh. Rud. und Hieronymus Meyer von Aarau, Söhne des durch sein Relief und den Atlas der Schweiz bekannten Herrn Rud. Meyer, waren die ersten Männer, denen die Jungfraubesteigung, am 3. August des Jahrs 1811, gelang. Schon am 1. August aus dem Lötschthal vorrückend, übernachteten sie auf einer Felsenklippe am Aletschgletscher. Am folgenden Tage wurde ein fruchtloser Versuch gemacht, die Jungfrau zu besteigen. Der losbrechende Föhn zwang die Reisenden zur Rückkehr, eben als sie sich anschickten, den letzten Gipfel zu erklettern, und es wurde ein zweites, dem Berge

*) Neue Denkschriften der Schw. Naturf. Gesellsch, Bd. III. Jahrg. 1839.
**) Geologie der westl. Schweizeralpen.
***) Baggesens Parthenais.
†) Byrons Manfred.

noch näher liegendes Nachtquartier bezogen. Am zweiten Tage gelangten sie nebst zwei Walliser Gemsjägern auf die Spitze. Ihr in manchen Beziehungen unklarer Reisebericht läßt schließen, daß sie in der Richtung von Südwest gegen Nordost über den gebrochenen Kamm des Rothhalgrats nach der Jungfrau vorgedrungen sind, eine Wanderung, die bei der dermaligen Beschaffenheit der hochaufgeblasenen, von Schründen zerklüfteten Eisdecke, die jenen Grat belastet, auch von dem verwegensten Bergmann als unausführbar erachtet würde. Zwei Uhr Nachmittags war vorüber, als die höchste Spitze erklettert war. Dieselbe zeigte sich als eine etwa 12 Schuh im Durchmesser haltende, nach allen Seiten hemisphärisch abgerundete ebene Stelle, welche von der schmalen First, die zu ihr hinanführte, durch einen tiefen Eisschrund getrennt war. Die Reisenden waren vom herrlichsten Wetter begünstigt. Der Himmel war mild und es ging kein Lüftchen. Nachdem man eine halbe Stunde auf dem Gipfel verweilt und eine schwarze Fahne aufgepflanzt hatte, wurde der Rückweg angetreten *).

Die Kunde von dieser That war so neu und überraschend, daß von mancher Seite her, insbesondere von den eifersüchtigen Thalleuten in Grindelwald und Lauterbrunnen, die Richtigkeit derselben bezweifelt wurde.

Die zweite Besteigung der Jungfrau fand ein Jahr später, den 3. Sept. 1812, Statt, und wurde von Herrn Gottlieb Meyer, Sohn des Hrn. Rudolf Meyer, und zwei Wallisern, Namens Aloys Volker und Joseph Bortes, eigentlich in der Absicht ausgeführt, die Glaubwürdigkeit der ersten Unternehmung sicherzustellen. Dießmal versuchte man die Besteigung von der Ostseite, indem die Gesellschaft von ihrem Nachtlager am Grünen Horn über das Eismeer zwischen Mönch und Jungfrau vorrückte und am Fuße der letztern den Rothhalgrat erstieg, da wo er sich an den Jungfraugipfel anlehnt. Erst nach 2 Uhr erreichte man die höchste Spitze. Dieselbe hatte sich seit dem vorigen Jahre so sehr verändert, daß sie sich beinahe ausspitzte und die Reisenden genöthiget waren, sich Sitze einzuhauen. Von der alten Fahne war keine Spur vorhanden. Der Himmel oben glänzte heiter;

*) Vergl. Reise auf den Jungfraugletscher und Ersteigung seines Gipfels, aus den Miszellen für die neueste Weltkunde besonders abgedruckt.

unten war ein Wolkenhimmel. Das Thermometer stand auf + 6. Eine rothe Fahne ward aufgesteckt, und gegen 7 Uhr Abends erreichte man wieder das Nachtlager am Grünen Horn *).

Sechs Männer aus Grindelwald vollführten am **10. Sept. 1828** die **dritte** Besteigung der Jungfrau. Am 8. reisten sie von Grindelwald weg, schliefen in der großen Höhle am Eiger, überstiegen am 9. den Vieschergrat; da sie dem Wetter mißtrauten, nahmen sie ein zweites Nachtlager in der Nähe des Grünen Horns. Am folgenden Tage brachen sie auf und erstiegen in der nämlichen Richtung, welche Hr. Gottlieb Meyer eingeschlagen hatte, die Spitze. Das Einhauen von Tritten in das Eis nahm ungemein viel Zeit weg, so daß sie erst des Abends um 4 Uhr dort anlangten. Sie fanden die First des Gipfels etwa 12 Schuh lang und nicht breiter als einen Handstock. Peter Baumann, der Gletscherhirt, stets an der Spitze des Zuges, damals ein kräftiger Mann von 28 Jahren, setzte sich rittlings darauf und fieng an zu verebnen. Ihm folgten Ulrich Wittwer, Christian Baumann, Hildebrand Burgener, Peter Roth, welcher die 36 Pfund schwere eiserne Fahne und den Bohrer hinaufgetragen, und endlich der 60 Jahre alte Peter Moser. Christian Roth war auf dem Roththalgrat zurückgeblieben. Die Fahne wurde als Wahrzeichen ihrer Besteigung aufgepflanzt und bei günstiger Beleuchtung am 19. Oktober Abends durch treffliche Fernrohre von dem Observatorium in Bern wahrgenommen. Nach einem kurzen Aufenthalt kehrten sie zu einem Felsen am Vieschergrat, und am vierten Tage nach Grindelwald zurück **).

Von Professor Agassiz und seinen Gefährten, welche zum Zweck naturwissenschaftlicher Beobachtungen ihren Wohnsitz auf dem Eise des Aargletschers aufgeschlagen hatten, wurde die Jungfrau am **28. August 1841** zum **vierten** Male erstiegen. Von den Hütten der Märjelenalp in der Nähe des Aletschsees brach die Gesellschaft erst um 5 Uhr Morgens auf, und von 13 Mann, die ausgerückt waren, erreichten 8 den höchsten Gipfel, den sie des kleinen Raumes wegen abwechselnd betraten; nämlich: Agassiz, Forbes, Professor der Physik in Edin-

*) Vergl. Reise auf die Eisgebirge des Kantons Bern ꝛc. Aarau 1813.
**) Reise über die Grindelwald-Vieschergletscher, von C. Rohrdorf. Bern 1828.

burg, *Duchâtlier* von Nantes, Deſor aus Heſſen-Homburg, und die Führer Jakob Leuthold, Joh. Jaun, Melchior Bannholzer und Andreas Abplanalp. Der Himmel war vollkommen klar und ſo dunkel, daß er faſt ſchwarz ſchien. Die Thermometer zeigten 3 Grad unter Null. Auf der Oberfläche des Gneisgeſteins, welcher nahe dem Gipfel zu Tage geht, trafen die Reiſenden noch einige Flechten an. Von animaliſchem Leben ſchien keine Spur mehr vorhanden zu ſein. Die eiſerne Fahne der Grindelwalder war nirgends mehr zu erblicken und wurde durch eine neue erſetzt. Um 4 Uhr ward die Rückreiſe angetreten und um 11½ Uhr Nachts die Hütte der Wallliſerhirten erreicht *).

Zwei Berner, Herr Friedrich Bürki, Sohn des Herrn Alt-Oberamtmanns von Blankenburg, und der Verfaſſer, begleitet von den vier Führern: Joh. von Weißenfluh von Mühleſtalden, Melchior Bannholzer von Guttannen, Kaſpar Abplanalp aus dem Grund und deſſen Bruder Andreas, erwarben ſich am 14. Auguſt 1842 die Ehre der fünften Beſteigung. Sie hatten ſich ihr Nachtlager etwa 2½ Stunden oberhalb der Alp Märjelen am Rande des Aletſchgletſchers erwählt, und ſtanden am folgenden Tage, die Richtung ihrer Vorgänger verfolgend, um halb 2 Uhr auf der Spitze. Bannholzer ſchritt zuerſt über die ſchmale Eisfirſt und verebnete die höchſte Stelle, ſo daß drei Mann, an einander ſich feſthaltend, darauf zu ſtehen vermochten; er fand auch bei dieſer Arbeit die abgebrochene Stange, an welcher Agaſſiz ſeine Fahne vor einem Jahre befeſtiget hatte. Der Himmel erſchien wolkenlos, aber ſehr dunkel. Die Luft war mild. Wind ging keiner. Der Aufenthalt dort oben dauerte nahezu eine Stunde. Eine neue Fahne wurde aufgeſteckt. Es war Nachts 11 Uhr, als man nach einem Tagesmarſche von 17 Stunden die Hütten von Märjelen wieder betrat **).

Sieben und zwanzig Männer haben ſomit in Allem bis auf den heutigen Tag die Spitze der Jungfrau beſtiegen. Man wird ſich aus obigen Andeutungen überzeugt haben, daß die hinterſten Hochterraſſen des Aletſchgletſchers den beſten, ja ausſchließlichen Zugang

*) Beſteigung des Jungfrauhorns von E. Deſor, deutſch von C. Vogt.
**) Vergl. des Verfaſſers topogr. Mittheilungen.

darbieten, sei es nun, daß man von der Grimsel über den Vieschergletscher, von Grindelwald über den Vieschergrat, aus dem Wallisthale über die Märjelenalp, oder aus dem Lötschthale über den Lötschengletscher dahin gelangt. Am rathsamsten scheint es immerhin, den Weg über Märjelen einzuschlagen, weil sich dort die der Jungfrau zunächstliegenden menschlichen Wohnungen befinden. Wegen der Beschaffenheit des Gletschers scheint übrigens der Weg, den die Grindelwalder eingeschlagen haben, für einstweilen verschlossen zu sein; denn mehrere seitherige Versuche, von Grindelwald nach der Jungfrau vorzudringen, haben fehlgeschlagen. Ebenso sind auch die Versuche, die gemacht worden sind, aus dem Thal von Lauterbrunnen die Jungfrau zu erklimmen, fruchtlos geblieben. — Aus dem Hochthal des Aletschfirns ersteigt man hart an den Abstürzen der Jungfrau das östliche Gehänge des Roththalgrats, der sich hier in einer Höhe von etwa 3000 Fuß erhebt. Auf diesem Gange hemmen die klaffenden Bergschründe gewöhnlich den Tritt des Wanderers, und erfordern den Gebrauch einer Leiter, um sie stellrecht über die Spalte an die jenseitige Eismauer zu stützen. Der Augenblick, in welchem man den Fuß auf den Roththalgrat setzt, ist erschütternd. Zwischen ungeheuern Abgründen befindet man sich plötzlich auf einer wenige Schuh breiten Eisfirst, und da eröffnet sich auf einmal dem Blick, der bisdahin durch die engen Grenzen des durchwanderten Gletscherthals beschränkt war, ein ins Unendliche reichendes Chaos wilder Berggestalten, deren zerbrochene Felsenhäupter und Eisgipfel aus dunkler Tiefe hervortauchen und den verwegenen Wanderer anstarren. Es bedarf hier eines hohen Grades von Geistesgegenwart, um in seinem Entschlusse nicht zu wanken, und um furchtlos das Ziel ins Auge zu fassen, das man sich erkoren hat. Ueber dem Roththalgrat thürmt sich der Gipfel noch ungefähr 800 Fuß hoch empor; eine steile Eiswand führt nach dessen höchster Kante, und um diese zu gewinnen, ist man genöthiget, einige hundert Stufen in das harte Eis einzuhauen.

Laßt uns zum Schluß noch eine Skizze der Jungfrauaussicht entwerfen! Da oben ergötzt man sich nicht am Anblick der im Glanz des Sonnenlichts, in der Fülle der Fruchtbarkeit und im bunten Farbenschmuck prangenden Gefilde. Mit Grausen blickt man in die fürchterliche Tiefe hinab, in welcher sich die Lütschine durch die enge Felsen-

kluft ſchlängelt. Dort ſchimmert zwar noch das freundliche Unterſeen und auf dem grünen Teppich des Grindelwaldthals vermag man einzelne Baumgruppen und Wohnhäuſer zu unterſcheiden. Allein kaum erkennt man noch in jener dunkeln Fluth, von düſteren Höhen umgeben, den lieblichen Thunerſee wieder. Thun iſt für das unbewaffnete Auge ſichtbar, aber das entferntere Land iſt von einer trüben, ſchweren Dunſtmaſſe umſchleiert, welche keine einzelne Gegenſtände mehr erkennen läßt und welche ſich mit der ſchwarzblauen Farbe des Himmels ſo vollkommen vermiſcht, daß eine Begrenzung des Horizonts durchaus nicht wahrgenommen werden kann. So erſchien die Ausſicht gegen die nordwärts liegenden Tiefen des Landes dem Verfaſſer, und doch war der Himmel unbewölkt, die Sonne ſtrahlte frei, und von Bern aus, ſo wie von den entfernteſten Jurahöhen, konnte man an jenem Tage die Alpenkette in ihrer vollen Klarheit ſehen. Auch den Herren Meyer erſchien unter ihnen Alles ſchwarz, dunkel, lichtlos. Da war keine Stadt, kein See, kein Fluß! Vergebens ſuchten ſie die Kette des vaterländiſchen Jura. Alles war ein trübes, verſchwimmendes Einerlei. — Auch die höheren Alpengipfel und Felſengebirge nehmen eine ganz andere Geſtaltung an. Die begraſten Firſten, die ſich von der Wengernalp nach dem Tſchuggen und Lauberhorn emporziehn, ſcheinen wenig über dem Thale erhoben zu ſein. Alle die mächtigen Gebirgsknoten, welche die Thäler von Lauterbrunnen, Grindelwald und Interlaken einfaſſen; die Bergzüge, die das Emmenthal, das Entlebuch, das Unterwaldnerland, durchziehn, ſind tief niedergedrückt. Erſt die Gruppe des Schilthorns fängt an, den Horizont in ſchärferen Umriſſen zu ſchneiden. Impoſant und ſeltſam iſt dagegen der Blick in die Hochalpen, die man in weitem Umkreiſe klar überſchaut. Gleich einem Relief ſind dieſe hohen Alpenkämme in langen Reihen, wunderſam geſtaltet, hingeſtreckt. Staunend fixirt das Auge dieſe fremdartigen und doch befreundeten Phyſiognomien. Eine eigenthümliche Empfindung bemächtigt ſich des Beobachters, wenn er auf alle jene rieſenhaften Gebirgshäupter *hinunter* blickt, nach deren leuchtenden Stirnen ſonſt das Auge mit Bewunderung *empor* zu ſchauen gewohnt war. Gleichſam mit *einem* Blick umfaßt es hier ihre mannigfache Gliederung, ihre verborgenen eisumhüllten Schluchten, ihre Verbindung und ihre ganze äußere

Struktur. Nur des Finsteraaarhorns Kuppe und das schöne Aletschhorn mögen noch die Zinne der Jungfrau überragen; Monte Rosa und Montblanc sind zu entfernt, um sich über die Horizontlinie des Beobachters zu erheben. Betrachtet man jene Gebilde näher, so erkennt man nach Osten hin kaum wieder den Mönch in seiner niedergebogenen Gestalt, des Eigers scharfe Schneide, die Gruppe der Schreck- und Viescherhörner und des Finsteraarhorns breiten Felsenbuckel. Scharf begrenzt liegen noch im Gesichtskreis: Wetterhorn, Titlis, Schneestock, Gerstenhorn und Galenstock, so wie gegen Westen Balmhorn und Doldenhorn, was einem Durchmesser von etwa 14 Stunden gleichkömmt. Im Hintergrunde schweift der Blick über die näheren Gebirgsreihen nach dem vielgezackten Berggürtel an der Marke Italiens, der in bretter Zone sich von den Firnen des Bündnerlandes bis zu den Eisgipfeln Savoyens erstreckt. Westwärts überschaut man die Nachbargebilde der Jungfrau, welche sich scharfkantig nach dem unscheinbaren Felsgipfel des Balmhorns ausdehnen. Zur Seite streckt die Parallelkette des Nesthorns ihre kahlen Felsenhäupter empor. In seiner ganzen Oberfläche zeigt sich der Tschingelgletscher, nordwärts von den nackten grauen Mauern der Blümlisalp eingedämmt. Flüchtig erfaßt der Blick die beschneiten Kämme, die sich vom Strubel bis zur Diablerets ausdehnen, und das in neblichte Ferne sich verlierende Gipfelmeer der Simmenthaler, Freiburger und Waadtländer Alpenwelt.

Das ist die schwache, flüchtige Zeichnung des Jungfraupanoramas. Die kurze Zeit des Verweilens auf einem so hohen Standpunkte läßt es nicht zu, alle die einzelnen Gestalten des ungeheuern Gesichtskreises auszukunden; wer könnte auch diese tausend in einander verschlungenen Gipfel und Zacken entziffern? Der Gesammteindruck des Schauens und Empfindens aber bleibt unvergeßlich. Man fühlt sich beinahe dem Wohnplatz der Sterblichen entrückt, man wähnt eine andere Erde unter sich, einen andern Himmel über sich zu sehen, und vermag es nicht zu fassen, daß dort unten in jener Finsterniß der schönen Heimath sonnige Gefilde liegen.

## Nr. 118. Mönch.

**Politische Lage.** Bern. A. Interlaken, Grenze gegen Wallis.
**Höhe.** 12,240′. T. eidg. Verm. 12,666′. T. Tralles.
**Gebirgsart.** Gneis.
**Entfernung.** 12¾ Stunden.

Als östlicher Nachbar der Jungfrau, zwischen ihr und dem gewaltigen Eiger, thront der Mönch in seiner starren Majestät. Die beeisten Felswände seines nördlichen Absturzes fußen in dem Trümmletenthal. Seine untersten Stufen sind mit der vielfach zerklüfteten Decke des Guggigletschers belastet. Durch die wilde Kluft, die zwischen dem Mönch und dem Gehänge des Eiger geöffnet ist, drängt sich in tausendfach gebrochner Masse der schöne Eigergletscher hervor, seinen Abfluß und die Trümmer seiner Einstürze in jenes Thal ergießend. Südwärts neigt sich der Gipfel des Mönch in sanft gebogenem Eisrücken nach jenem langgedehnten Firnkamme herab, dem die Viescherhörner entragen und der sich bis an das Finsteraarhorn erstreckt. Die beidseitigen Flanken sind mit Eis und Firn bepanzert; südwestlich flachen sie sich gegen das Hochthal des Aletschgletschers aus, gegen Nordosten senkt sich der begletscherte Absturz tiefer in das Becken des Grindelwaldgletschers hinunter.

Geologisch interessant ist, daß, während der nämliche Hochgebirgskalk, welcher der Jungfrau zum Fußgestell dient, die ganze Masse des mächtigen Eiger zusammensetzt, der südlicher gestellte Mönch im Bereich der Gneisregion zurück bleibt.

Der Mönch wird auch Inner-Eiger, Groß-Mönch und Weiß-Mönch genannt. Die Benennung Münch kommt schon in Rebmanns Gedicht von A. 1606 vor, nach Gruner *) wurde jedoch die gesammte Gebirgsmasse vom östlichen Ende des Eiger bis an die Jungfrau mit dem Namen Inner-Eiger oder Hinter-Eiger belegt, und der Mönch insbesondere Heigers-Geisberg geheißen.

*) Gruners Eisgebirge. 1760.

Eine spätere Beschreibung *) gab ihm auch den Namen Breithorn und sprach die richtige Vermuthung aus, es müsse das Breithorn mit dem Vieſcherhorn in Verbindung stehen.

Sehr wahrscheinlich ist der Mönch noch nicht bestiegen worden, obwohl man aus der Form seines Gipfels, wie man ihn von der Jungfrau herab übersieht, so wie aus der Versicherung der Männer, welche den Vieſchergrat überstiegen haben, schließen darf, daß seine Besteigung weit weniger Schwierigkeit darbieten dürfte, als die der Jungfrau oder des Finsteraarhorns.

---

## Nr. 119. Eiger.

**politische Lage.** Bern. A. Interlaken.
**Höhe.** 12,288'. T. Tralles.
**Gebirgsart.** Hochgebirgskalk.
**Entfernung.** 12 Stunden.

Jungfrau, Mönch und Eiger bilden jene herrliche Gebirgsgruppe, die durch ihre schönen Formen, ihre riesenhafte Masse, ihre ungeheuern Felswände und ihre Gletscherpracht das Auge von Tausenden fesselt und besonders der Aussicht von der Wengernalp ihren unvergleichlichen Schmuck verleiht. Der Eiger, in enger Umarmung an den Mönch geschlossen, ist das nordöstliche Glied jenes stolzen Triumvirats. Sein Gipfel schwingt sich in der Form einer Pyramide empor, deren oberste Spitze in schiefer Richtung abgeschnitten ist. Er dehnt sich über den Eisrücken der Mittellegi **) (8540') (Nr. 47) nordostwärts bis an die Felszacken der Hörnlein (Hürleni) aus, wo das Gebirge in breiter, kahler Felsenmasse gegen das Thal von Grindelwald und die Thalschlucht des untern Grindelwaldgletschers abgerissen ist. Der nördliche Absturz des Eigers fällt in seiner gan-

*) Raritätenkasten von Lauterbrunnen, Manusc. 1783.

**) Legi ist ein Ort, Platz, wo man etwas hinlegt. Dieses Wort scheint in der Gegend von Grindelwald vorzugsweise eine wohlgelegene Berghöhe zu bedeuten, z. B. Scheidecklegi, Ruhrlegi. Man sagt auch „droben auf der Legi."

zen Ausdehnung entsetzlich steil zu Thal, ja es ist gleichsam nur eine einzige riesenhafte Felsenwand, die man mit Grauen und Bewunderung anstaunt. Nur stellenweise, wie an der Mittellegi, in den Verklüftungen der oberen Gipfelmasse und in den Furchen und Höhlungen, von denen die glatten Wände tiefer durchbrochen sind, vermag der ewige Schnee zu haften. Eine dieser Stellen heißt die Schüssel. Sie hat die Gestalt eines schiefliegenden Felsenbeckens, das ungeheuer viel Schnee sammelt und ausladet. Am Fuße des Berges liegen die Alpen Alpbigeln (4850'), Mettlen und Bustigeln (5740'), über deren Triften sich der Weg von Grindelwald nach der Lauterbrunnenscheideck emporschlängelt. Sie umfassen zusammen die Wergistahlalp mit 205 Kuhrechten. In den Wäldern, welche diese Alpen krönen, sollen sich früher wilde Katzen aufgehalten haben. Auch sind daselbst Höhlen von Mondmilch.

In steiler, glänzender Firnfläche senkt sich der westliche Absturz des Eiger herab. Die ihn begrenzenden scharfen Kanten stoßen am Gipfel in einem äußerst spitzen Winkel zusammen, so daß von westlich gelegenen Punkten, wie von der Altels, vom Sevinengrat, vom Schilthorn, der Eiger die Gestalt einer scharf zugespitzten Pyramide hat. Zwischen Eiger und Mönch wälzt sich der Eigergletscher nach dem Trümmletenthal hinab. Die Felsenkante, welche den westlichen Absturz von dem nordöstlichen scheidet, verläuft sich unten auf den Rothstock. An diesen lehnt sich die Lauterbrunnenscheideck (6284) und die Gebirgsgruppe der Lauberhörner an, welche zwischen dem Thale von Lauterbrunnen und dem von Grindelwald aufgestellt ist. — Zwischen dem Rothstock und der Scheideck ist der Felshügel Krähenbühl (6732). In diesem suchten einst die Landleute durch einen tief hineingetriebenen Stollen ein Kristallgewölbe, welches die Väter eines auswärtigen Kapuzinerklosters 60 Klafter tief in dem Berge wollten ausgemittelt haben. Allein die Berggeister, um sich wegen der unternommenen Beraubung zu rächen, entzogen sich den Gräbern, nach Aussage der klugen Klosterherren, noch tiefer in das Gebirg hinein, und das Kristallsuchen ward eingestellt *).

*) Wyß, Reise ins Berner-Oberland. Bd. 2. S. 627.

Aus einem ebenen Firnthal am Fuße des Vieſchergrats, von dem ſich ein breiter Gletſcherarm gegen das Eismeer des unteren Grindelwaldgletſchers hinunter wälzt, ſchwingt ſich auch das mittägliche Gehänge des Eiger in lothrechten Felswänden empor. Von der Mittellegi aber löst ſich eine felſige Seitenmaſſe ab, die, mit der Eisdecke des Dennlergletſchers belaſtet, in öſtlicher Richtung, theils über den Kalligrind und die ſteilen begrasten Halden des Ober- und Unter-Kalliſchafberges *), theils in dem thurmartig aufgeworfenen Felsgerüſte des Wildſchloſſes, in das Becken des Grindelwalder-Eismeeres abfällt. Die Uebergangsſtelle an der ſchmalen Bergkante, die das obere Kalli von dem unteren ſcheidet, heißt beim Böſen Tritt oder beim Bälmli (kleine Höhle). In den Felſen des Kalligrindes, hoch oben am oberen Kalli, in einer Höhe zwiſchen 8 und 9000' Fuß ü. M. befindet ſich die Eigerhöhle. Der Zugang iſt wegen der Abſchüſſigkeit des aus loſen Platten und Geröll beſtehenden Gehänges beſchwerlich. Die Höhle ſelbſt geht ſchief aufwärts in den Berg. Weit vorragende Felstafeln bilden die Decke des Gewölbes am Eingang. Die Oeffnung hat etwa 20 Fuß Höhe und 40 Fuß Weite. Kriecht man durch die Felſenhöhlung einige Schritte aufwärts, ſo dehnt ſich der Raum in der Weite bis auf etwa 30 Schritte aus. Die Höhle geht indeſſen nicht tiefer in den Berg, nur einzelne, ſpaltenähnliche Gänge, mit Eis angefüllt, verlaufen ſich gegen das Innere. In dem einen Seitenwinkel der Höhle befindet ſich eine geebnete Stelle, gegen den Abſturz durch eine natürliche Felſenlehne geſchützt, wo der kühne Reiſende, der dieſe unwirthbare Gegend betritt, ein Obdach gegen Wind und Regen oder Schnee, und ein leidliches Nachtlager beziehen kann. Dieſe Höhle ward von den Begleitern Rohrdorfs, als er im Jahr 1828 nach dem Aletſchgletſcher hinüberſtieg, entdeckt, zum Nachtlager erkoren und von ihm Königshöhle genannt. Zum nämlichen Zwecke diente ſie einigen Grindelwaldnern, als ſie die Jungfrau beſtiegen, und im Jahr 1832 Prof. Hugi, als er über den Vieſchergrat vordrang. Im Jahr 1845 hielt der Verfaſſer dort ſein Bivouac, als er die Beſteigung

*) Das Wort Kalli könnte möglicher Weiſe von dem celtiſchen gall, Felſen, herrühren.

des Mönch beabsichtigte. — Durch die engen Felsklüfte, welche den Kallischafberg vom Wildschloß und dieses von dem Felsenstock der Hörnlein trennen, fällt der Schnee- und Eisüberfluß des Dennlergletschers oft in langdröhnenden, prächtigen Staublawinen hinunter. Diejenige, die sich zwischen dem Kalli und Wildschloß entleert, heißt die Dennlerlauinen, die untere die Schloß- oder Bonerenlauinen. Roth, einer der Begleiter Hugis, der am Bonerenberg hirtete, wurde einst von einer solchen Lawine am Wildschloß ergriffen und mit ihr über senkrechte Felsen hinuntergeworfen. Unten wurde er wieder eingegraben und mit nachströmenden Lasten bedeckt; aber immer gleich besonnen, arbeitete er sich zu Tage, kletterte ungesäumt wieder bergan und half rüstig seinen erstaunten Brüdern die Schafe aufsuchen *).

An den Zinnen der Hörnlein befindet sich das Heiterloch oder Martinsloch, eine durch die Felsen gehende Oeffnung, durch welche zweimal des Jahrs, im Wintermonat und im Jenner, die Sonne nach Grindelwald scheint. Dieser Oeffnung gegenüber, am Wege, der von Grindelwald nach der Stiereck und dem Jäsenberg emporführt, gewahrt man den sogenannten Martinsbruck, wo die Felswand in der Form eines menschlichen Hintertheils, aber in 5—6facher Größe, ausgehöhlt ist. Einst, so erzählt die Sage, hiengen der Mettenberg und der Eiger fast zusammen. Hinter ihnen lag, wo jetzt das Eismeer ist, ein gewaltiger See. Wenn seine enge Ausflußspalte sich mit Eislasten schloß, wuchs er ungeheuer an. Dann brach er durch und zerstörte dem armen Volke das Gelände. Nun schaffte der heil. Martinus Hülfe, stemmte sich an den Mettenberg, und stieß mit einem Stocke den Eiger zurück. Die Folge war, daß sein Leib in die Felswand sich eindrückte, daß durch einen mißlungenen Stoß das Martinsloch entstand, daß aber doch endlich der See durch die nun erweiterte Spalte ablief **).

Am Fuße des Eiger, da wo er von dem wild aufgezackten Eisstrom des Grindelwaldgletschers begränzt wird, dehnen sich die be-

*) Vergl. Hugis Alpenreise S. 114.

**) Vergl. Hugis Alpenreise S. 99.

grasten Bänder des Bonerenschafberges aus. Etwas tiefer an dem waldigen Gehänge oberhalb der Mündung des Gletschers, eine Stunde von Grindelwald, ist eine Felsengrotte, die unter dem Namen Nellenbalm bekannt ist. Hier soll ehemals die Kapelle der heil. Petronella*) gestanden haben. Eine metallne Glocke von 68 Pfunden, die noch gegenwärtig im Kirchthurm zu Grindelwald hängt und in Mönchsschrift die Worte: O. S. Petronela ora pro nobis, mit der Jahrzahl 1044 trägt, soll einer allgemeinen Sage zufolge aus dem Thürmchen jener Kapelle herrühren. Auf der Landkarte von Schöpf vom Jahr 1570 steht diese Kapelle noch abgebildet. (Siehe hierüber das Weitere bei Nr. 120.)

Der Eiger trägt auch die nähere Bezeichnung „Aeußer-Eiger." In älterer Zeit hieß er Vorder-Eiger, oder nach anderen Angaben Heigers Schneeberg, während der Mönch Heigers Geisberg genannt wurde. Der mächtige Felsstock, der bei den Hörnlein das östliche Ende des Berges bildet, hieß Eigers Vkeithorn.

Der Gipfel des Eiger wird von den Thalbewohnern selbst für unersteiglich gehalten. Wirklich spitzt sich der Grat in solcher Schärfe aus, und die Abstürze sind so entsetzlich steil, daß die Möglichkeit eines Hinaufklimmens nicht denkbar ist. Hingegen lassen sich von der Südseite her die Hörnlein und die Mittellegi ohne sonderliche Gefahr besteigen.

---

*) Diese Heilige wird als eine Tochter des Apostels Paulus ausgegeben. Sie starb unter Domitian als Märtyrerin.

## Nr. 120. Vieſcherhörner.

**Politiſche Lage.** Bern, A. Interlaken, Grenze gegen Wallis.

**Höhe.** a. 12,268′. T. Tralles.
b. 12,500′. T. Frei.

**Gebirgsart.** Gneis und gneisartiger Granit.

**Entfernung.** 13½ Stunden.

Der Vieſchergrat, den wir von unſerem Standpunkte weg ſehr verkürzt erblicken, dehnt ſich vom Mönch in ſüdöſtlicher Richtung etwa zwei Stunden weit bis an das Finſteraarhorn aus und ſcheidet das Becken des Untern Grindelwaldgletſchers von dem Aletſcheismeer und, zunächſt am Finſteraarhorn, auch noch von dem oberſten Gehänge des Vieſchergletſchers. Die ſpitzen Auskeilungen des Grates werden die Vieſcherhörner genannt. Es ſind deren vornehmlich drei, von welchen dasjenige, das am meiſten gegen den Grindelwaldgletſcher vorſteht, das Große Vieſcherhorn genannt wird. Von dieſem ſenkt ſich gleichſam als Stützpfeiler der langen, rieſenhaften Eismauer des Vieſchergrats ein ſcharfkantiger Felsgrat hinunter, deſſen breiter, maſſiver Fuß von dem Gipfel des Grünhorns beherrſcht wird. Eine an der Nordweſtſeite dieſes letztern etwas vorſpringende Felſenkuppe trägt den Namen Jäſenberghorn, um den Fuß deſſelben breitet ſich die vom Gletſcher rings abgeſchloſſene Schafalpe des Jäſenbergs aus, wohin unter der Obhut von zwei Hirten im Sommer 1000—1200 Schafe und Ziegen getrieben werden. „Durchaus keine Ebene, keine eigentliche Alp (ſagt Prof. Hugi *) iſt hier zu ſuchen. Ueber dem Firn erheben ſich einige grüne Stellen auf einem Vorſprunge, den der früher weit höhere und gewaltigere Gletſcher zum Theil hier ausgeſtoßen. Unmittelbar über dieſe nur einige hundert Quadratfuß haltende Stelle thürmt ſich ſchauerlich der Hochgranit in ſturzdrohenden Maſſen auf. Ueber dieſe ſtufenweiſe aufgezackten Urgebirgsmaſſen finden ſich viele graſige Stellen in Klüften, über kleine Bänder und Felsklötze, kaum einige Quadratfuß breit kümmerlich und ſturzdrohend hingebaut. Dieſe Stellen bilden die eigentliche Alp, zu der nur Schafe über den wilden Gletſcher getrieben werden können. Nur die untern, ebnern Stellen, ſind auch einigen Ziegen zugänglich, die der Schafhirt ſeiner Nahrung wegen zu halten das Recht hat.“ — Von Grindelwald iſt der Jäſenberg

*) Naturhiſtoriſche Alpenreiſe.

drei gute Stunden entfernt. — Auf dem Kamme von Grünenwengen mag sich wohl der günstigste Standpunkt darbieten zur Anschauung der umliegenden Gletscherwelt und besonders der Schreckhorngruppe. An diesem Kamme hängt auf der Seite des Jäsen der kleine Jäsenberggletscher herunter. — Der Felsgrat, in welchem das große Viescherhorn kulminirt, theilt das ausgedehnte Becken des Grindelwalder Eismeeres in zwei mächtige Arme. Der eine, der umfangreichere, wenigstens in seiner Längenausdehnung, kömmt aus Südosten von der Strahleck und dem Finsteraarhorn her und trägt in der Nähe des letztern bereits den Namen Finsteraargletscher. Der andere Arm drängt sich von Westen und Südwesten unter dem Namen Viescherglетscher*) in breitem Walle zwischen dem Kamm des Jäsenbergs und dem Eiger von dem Mönch und Vieschergrat herab und vereinigt sich mit jenem unterhalb des Jäsenbergs. In der Nähe des Jäsenberges ragt mitten aus dem Eise des Vieschergletschers eine nackte Felsenklippe hervor, welche unter der Benennung „heiße Platte“ oder „schwarzes Brett“ bekannt ist. Dieser Gneisfelsen ist fast senkrecht abgeschnitten und bietet der Eisdecke keinen Halt dar. Große Eismassen fallen häufig mit donnerähnlichem Getöse über denselben hinunter. In der Höhe und in der Breite mißt er ungefähr 200—300 Schuh. Der Zugang zu dieser Felswand ist der graus über einander gestürzten Eistrümmer wegen äußerst gefährlich. Auf dem oberen Rande liegt das Eis bei 100—140 Fuß dick in vertikalem Durchschnitt gelagert. Die heiße Platte erblickt man von Grindelwald aus. Sie scheint ein seiner vertikalen Lage wegen frei heraustretendes Stück einer Felsenstufe zu sein, welche sich von dem Jäsenberg gegen das Kalli hinüber zieht. Man kann dieselbe in dem theilweisen Hervortreten des Felsgehänges gegen das Kalli zu verfolgen, und es wird dieses Band von den Hirten der Gandige Pfad genannt (von Gand, Felsenbruch).

Sanfter als an der Nordseite dacht sich das südliche Gletscher-

*) Nicht zu verwechseln mit dem Viescherglетscher im Wallis. Prof. Hugi thut in Folge einer solchen Verwechslung Hrn. Rohrdorf Unrecht, wenn er dessen Angabe, daß er von dem Sattel am Mönch über den Viescherglетscher gegen Grindelwald hinuntergestiegen sei, lächerlich findet.

gehänge des Vieſchergrats nach dem Aletſch- und Vieſcherhochfirne ab. Hochterraſſen, bauchige Wände und Gletſcherbuchten wechſeln mit ſchärfer hervortretenden Gebirgskanten, an denen ſtellenweiſe der nackte Fels zu Tage kömmt. Eine ſolche Kante löst ſich zunächſt am Mönch von dem Vieſchergrate ab und ſchwingt ſich vor ihrem Auslauf in den Aletſchfirn in ihrem ſcharfen Kamme zur ſelbſtſtändigen Gipfelmaſſe auf. Dieſer Kamm iſt es, den Agaſſiz und ſeine Begleiter für die Jungfrau hielten, und dem ſie nach ihrer Enttäuſchung den Namen Trugberg gaben. Von den Walliſern ſoll er Frauelihorn genannt werden. Von einigen hochgelegenen Standpunkten auf der Nordſeite der Alpen ſieht man den Trugberg über die Einſattlung zwiſchen Mönch und Jungfrau hervorragen, ſo vom Schilthorn, von der Männliſluh, vom Stockhorn, Ochſen u. a. m. — Der felſige Fuß einer mehr ſüdwärts ſich abſtoßenden Verzweigung bildet das ſogenannte Grünhorn (7786'); an eine dritte Kante lehnt ſich das Firnjoch, über welches man vom Aletſchgletſcher nach dem Vieſchergletſcher hinüberſteigen kann und an welches ſodann die ſchreckbarwilde Kette der Walliſer Vieſcherhörner ſich anſchließt.

Längs dem ſüdlichen Gehänge dürfte die Beſteigung des Vieſchergrats keiner beſonderen Schwierigkeit unterworfen ſein. Die Sage ſpricht von einem alten Paß von Grindelwald nach dem Wallis. Ob ein ſolcher exiſtirt habe, und wo die Stelle des Uebergangs ſich befunden, iſt noch zweifelhaft. Zunächſt am Mönch bildet der Vieſchergrat ein flaches Firnjoch, über welches 1838 Rohrdorf und die Grindelwalder, und einige Jahre ſpäter Prof. Hugi ohne beſonderes Hinderniß von Grindelwald nach dem Aletſchgletſcher vorgedrungen ſind. Gegenwärtig hat ſich das Gletſchergehänge auf der Seite von Grindelwald ſo wild geſtaltet, daß, als der Verfaſſer im Jahr 1845 den Verſuch machte, das Joch zu überſteigen, ſelbſt der erfahrne Gletſcherhirt Baumann die Unmöglichkeit erkannte, ſich über den ſchrecklich zerklüfteten Gletſcher emporzuarbeiten. Auch vermuthet Hugi, man habe auf jenem alten Paß die gerade Richtung nach Vieſch eingeſchlagen, habe zu dem Ende erſt in der Nähe des Finſteraarhorns den Kamm überſtiegen, und ſei dann durch das Thal des Vieſchergletſchers hinabgewandert. Jedenfalls verbürgen es verſchiedene Thatſachen, daß in älterer Zeit eine Verbindung zwiſchen Vieſch und

Grindelwald stattgefunden hat. Noch im Jahr 1570 scheint die Kapelle der h. Petronella am untern Gletscher in Grindelwald gestanden zu haben. Das Glöcklein mit der Jahrzahl 1044 kam nach der Zerstörung der Kapelle in die Pfarrkirche. Am Vieschergletscher im Wallis, fast ¼ Stunde oberhalb Titerten, stand eine gleiche Kapelle der h. Petronella. Sie scheint länger noch als die Grindelwalder gestanden zu haben, und ist ebenfalls vom Gletscher zerstört worden. In der Nähe beider Stellen, wo ehemals diese Kapellen gestanden, finden sich Merkmale eines alten Weges vor, und man glaubt, diese Kapellen hätten die Anfangs- und Endpunkte jenes Glescherpasses bezeichnet. Das Glöcklein der Kapelle am Vieschergletscher, mit gleicher Jahrzahl und Inschrift wie dasjenige von Grindelwald, hieng nachher lange in einer Kapelle zwischen Brüggen und Viesch. Hierauf gründet Hugi die Ansicht, daß jener Weg wenigstens sechs Jahrhunderte üblich gewesen ist. Wenn, wie es heißt, A. 1211 Berchthold V. von Zähringen im Wallis geschlagen worden, wenn ihm die Grimsel gesperrt war, wenn er durch große Wildeneien gezogen und bei Grindelwald zuerst wieder das bewohnte Land betreten, so hätten wir für jenen Alpenweg eine geschichtliche Thatsache aus jener Zeit *). Auch von Naters her, nicht nur von Viesch, scheint man früher über das Eisgebirge vorgedrungen zu sein. Als Agassiz und seine Gefährten von Möril nach dem Aletschgletscher emporstiegen, trafen sie längs dessen Rande Spuren eines gepflasterten Weges an. Nach der Sage war es hier durch, daß die Bewohner von Naters und der umliegenden Ortschaften früher sich nach dem Wege begaben, der von Viesch über die Gletscher nach Grindelwald führte, einem Weg, den die Protestanten des Oberwallis zu nehmen gezwungen waren, wenn sie zur Zeit der Reformation, von dem Bischof von Sitten verfolgt, ihren reformirten Kultus im Berner-Oberlande feiern wollten **). Im Jahr 1561 soll der Grindelwaldgletscher den offenen Paß nach dem Wallis noch so wenig verhindert haben, daß damals eine Hochzeit und 1578 eine Kindstaufe von jenseits her gen Grindelwald kam. Ueberdieß sollen in den ältesten Taufbüchern von Grindelwald vor 1595 sich

*) Vergl. Wyß und Hugi.

**) Excursions et séjours dans les Glaciers etc., par E. Desor. 1844.

mehrere Beispiele von reformirten Wallisern finden, die aus dem Wallis kamen, um sich einsegnen zu lassen. — Es ist unzweifelhaft, daß das nun durchaus vergletscherte Gebirgsthal des Untern Grindelwaldgletschers vormals bis nach dem Jäsenberg hinauf mit Alpen und Waldung bekleidet gewesen. Längs dem Fuß des Schreckhorns, gegenüber dem Jäsen, wo nun von dem Ochsenläger bis an den Kastenstein Schafheerden kümmerlich ihr Futter finden, sollen nach einem alten Spruchbrief in früherer Zeit Ochsen und Kühe gesömmert worden sein. Auf der Gletscherebene beim Schwarzen Brett soll man nach Gruner *) Stämme von Lerchbäumen aus dem Eise haben hervorragen sehen. Wyß **) sagt dagegen, der Volkssage nach habe hier ehemals ein Arvenwald gestanden, und oft habe man Arvenstämme bemerkt, die der Gletscher mit sich herabgeschoben, oder Stöcke, die abgekappt an seinem Rande auf ihrer verdorrenden Wurzel gehalten. Noch im Jahr 1540, heißt es, schmolzen die Grindelwaldgletscher, so weit sie sich zwischen den nördlichen Abhängen des Wetterhorns, des Mettenbergs und Eiger in das bewohnte Thal ergossen, ganz weg ***). Im 17. Jahrhundert drangen die Gletscher mit ganz ungeheurer Macht zu Thale, und in dieser Periode wurden vermuthlich jene Kapellen zerstört, und der Paß zwischen Grindelwald und dem Wallis verschlossen. Im Jahr 1712 sollen sich zwar noch drei Männer von Grindelwald über den Eisberg ins Wallis gewagt, aber so große Schwierigkeiten gefunden haben, daß allen übrigen die Lust vergangen sei, sich auf diesen Weg zu begeben †). Im nämlichen Jahr, erzählt uns Wyß ††), hatten sich drei Oberländer, beim Ausbruch des einheimischen Kriegs, aus dem Wallis mitten durch das höchste und wildeste Gletschergebiet geflüchtet und seien nach 3 ganzen Tagreisen glücklich über den unteren Gletscher hinab in Grindelwald eingetroffen. Hingegen theilt uns Venetz mit, daß zur Zeit, wo das Wallis zu Frankreich gehörte, Schmuggler zu verschiedenen Malen,

*) Eisgebirge des Schweizerlandes.

**) Reise ins Berner-Oberland.

***) Kasthofer, Bemerkungen auf einer Alpenreise.

†) Altmann, Versuch einer Beschreib. der helv. Eisgebirge. Zürich 1751. S. 55.

††) Reise ins Berner-Oberland.

selbst mit Hülfe von Stricken versucht hätten, auf jenem alten Wege durchzudringen, jedoch ohne Erfolg *). — Alle diese Thatsachen beweisen, daß in älterer Zeit die Verbindung mit Wallis und Grindelwald leichter und häufiger gewesen; dennoch ist es kaum glaublich, daß je ein offener, regelmäßiger Verkehr stattgefunden hat, wenn man bedenkt, daß immerhin ein begletscherter Gebirgskamm zu übersteigen war, der an seinen niedersten Punkten eine Höhe von wenigstens 11,000' ü. d. M. behauptet. —

Die Viescherhörner wurden früher auch Walcherhörner genannt. Hugi findet diesen Namen identisch mit Walser- oder Walliserhörner, was Weg und Richtung nach jenem Lande anzeigen könnte. Sie sind so hoch, daß sie die Strahleck beherrschen, so daß man sie vom Sidelhorn und von der Furka aus sehr gut sieht, und die schimmernde Firnspitze, die man beim Hospitz auf der Grimsel gegen Abend durch die Thalöffnung des Aargletschers im fernen Hintergrunde erblickt, ist das mittelste Viescherhorn, das man dort mit dem Namen Ochs bezeichnet. Von den Gebirgen des Visperthales und von der Paßhöhe des Simplon sind sie sehr deutlich zu erkennen. Von Norden her sieht man sie auf dem Schwarzhorn, auf dem Brienzer-Rothhorn und von den Höhen des Ober-Emmenthals und des Entlebuchs in ihrer ganzen Ausdehnung und Erhabenheit. Steigt man von Grindelwald aus nach dem Eismeer empor, so treten sie dem Wanderer fast auf dem ganzen Wege in ihrer vollen Majestät entgegen, und er kann ihre scharf und malerisch gezeichneten Formen und die Schönheit ihres leuchtenden Firngewandes nicht genug bewundern.

*) Mémoire sur les variations de la température dans les Alpes de la Suisse. Denkschrift der Naturforschenden Gesellschaft 1833.

## Nr. 121. Finsteraarhorn.

**Politische Lage.** Bern, Grenze zwischen den A. Interlaken und Oberhasle und dem Wallis.
**Höhe.** 13,160'. T. eidg. Verm. 13,234'. T. Tralles.
**Gebirgsart.** Hornblendgneis.
**Entfernung.** 14½ Stunden.

Das Finsteraarhorn ist der höchste und, von Norden betrachtet, der spitzeste Gipfel der Berner-Hochalpen, der deßhalb an einigen Orten die Nadel genannt wird. Anders gestaltet sich aber dieser Berg, wenn man ihn aus Osten oder Westen erblickt, denn während die scharfen Felskanten gegen Norden und Süden, und der von der Spitze tief herabhängende Hochfirn gegen Nordwesten gekehrt sind, hält er dort dem Staunenden seine flachen Wände entgegen, welche so steil aufgebaut sind, daß der ewige Schnee nur stellenweise daran zu haften vermag. Auch die Form seines Gipfels, obwohl zugespitzt, erscheint um vieles breiter, und kaum erkennt man in diesem fest aufgestemmten Gebilde die schlanke Obeliskenspitze der Berneralpen wieder. Vom Siedelhorn weg, so wie von der Hochfläche des Aargletschers beim Abschwung, genießt man vorzugsweise eines imposanten Anblickes des Finsteraarhorns. Vom Grimselhospize selbst ist sein Gipfel nicht sichtbar, wohl aber wenige Schritte davon vom Felsenhügel des Nollen. Vom Hospize gewahrt man nur dessen nördliches Fußgestelle, das zackenförmig aufstrebende Felsgebilde des Agassizhorn, an das sich der Kamm der Viescherhörner anschließt, und welche Spitze scheinbar als eine gegen Osten vorstehende Kante des Horns auch von Bern aus erkennt werden kann. Von Süden gesehen stellt sich das Finsteraarhorn als eine schlanke Felsenspitze dar, welche von den Wallisern Schwarzhorn genannt wird. Man erblickt dasselbe deutlich von den Höhen des Visperthals, vom Simplon, von den Gebirgen des Binnenthals, vom Gries, von den Gipfeln des Gotthards, von den Bündnerspitzen, und sogar auf dem Mailänder-Dom entdeckte es der gebirgskundige Keller in der Zackenreihe der Alpen.

Prof. Hugi, der die Grindelwalder- und Viescher-Eismeere in allen Richtungen durchwandert hat, giebt uns folgende Charakteristik

über das Finsteraarhorn: „Es erhebt sich in der Mitte der gesamm-
„ten Gletscherregion, welche es, wie die ganze ringsumstarrende Hör-
„nermenge, ehrfurchtgebietend beherrscht. Nach allen Weltgegenden
„senken von seinem Fuße die ewigen Firnmeere sich hinunter. Im
„Herabsteigen wandeln die Firnen sich in Gletscher, welche zu den
„Alphütten, oder hie und da gar zur bewohnten Welt herabsteigen.
„Vier Gräte sendet diese höchste und spitzigste Pyramide der Berner-
„alpen aus: den Walcher- und den Strahleckgrat nach Nordwest und
„Nordost, den Rothhorn- und den Oberaarhorngrat nach Südwest und
„Südost. Oestlich bildet das ganze Horn von der Spitze bis auf die
„Fläche des Finsteraarfirns eine fast ganz senkrechte Wand, an der
„nur stellenweise angestöberter Schnee sich zu halten vermag. West-
„lich und südwestlich senkt das Gebilde sich in wilden Horngestalten
„abwärts. Bald liegen die Hörner in Trümmermasse mit furchtbaren
„Abgründen übereinander, bald heben einzelne mit frecher Stirne aus
„dem Ruin trotzig sich empor. Das Schauervolle sowohl, als das
„Mannigfache des Gemäldes zu vollenden, durchfurcht sich die Masse
„von oben bis unten mit vielen Tobeln, die im Gegensatz des schwar-
„zen Gehörns mit blendendem Firne sich füllen, der in zahllosen Ge-
„stalten so wild und vielarmig herabhängt durch die Abgründe, daß
„auch der Gefühllose das Ganzgemälde nur mit Furcht anstaunt.
„Diese ganze Formenfülle senkt endlich in einer Meereshöhe von
„10,200 Fuß unter die Fläche des Vieschereismeeres sich ein. An der
„nordwestlichen Seite steigt von der höchsten Spitze des Horns ein
„Riesenfirn herab, der dem Walchergrat entlang mächtig sich ausdehnt
„und einen Hauptarm nach dem Vieschereismeer senkt. Dieser letz-
„tere wird aber durch aufstrebende Horngebilde wieder mannigfach
„zertheilt; unten jedoch senken sich alle Arme vereint wieder ins ge-
„meinsame Eismeer.“

Weder die bedeutende Höhe des Finsteraarhorns, noch seine entsetzliche Steilheit, noch dessen scheinbar unzugängliche Lage hinter den zerklüfteten Wällen unermeßlicher Gletscher, haben den ruhelosen Sterblichen abgeschreckt, seine kühnen Gedanken nach diesem erhabenen Ziele zu richten. Schon die Herren Meyer aus Aarau hatten sich auf ihrer Gletscherreise im Jahr 1812 die Besteigung des Finsteraarhorns zur Aufgabe gemacht. Dreimal bezogen sie zu diesem Zweck an der

obern Ausspitzung des Vieschergletschers ein Nachtlager im öden Eisrevier in einer Höhe von 10,370 Fuß. Schlimmes Wetter oder übermäßige Anstrengung ließen das Unternehmen jedesmal mißlingen. Hingegen enthält ihr Reiseberich*) die Kunde, daß es ihren Begleitern Arnold Abbühl, damaligem Knecht des Grimselwirths, und zwei Walliſern am 16. Auguſt 1812 gelungen ſei, vom Oberaarhorn (?) hinweg in drei Stunden die Spitze des Finſteraarhorns zu erreichen. Dieſe abentheuerliche Wanderung wurde ſpäter mit Grund in Zweifel gezogen, und Prof. Hugi hat, geſtützt auf eigene Wahrnehmung, die beſtimmte Behauptung aufgeſtellt, daß die Erſteigung des Finſteraarhorns von dieſer Seite für menſchliche Weſen rein unmöglich ſei. Indeſſen verſichern die Herren Meyer, ſie hätten auf ihrer Wanderung über den Unteraar- und Finſteraargletſcher den 4. Sept. durch das Fernrohr die Fahne auf dem Gipfel des Finſteraarhorns geſehen, und wenn man nach ihrem allerdings unklaren Reiſeberich annehmen darf, daß es keineswegs das Oberaarhorn war, auf dem jene Männer zuerſt geweſen, ſondern eine Spitze des Grats zwiſchen dem Finſteraarhorn und dem Rothhorn, ſo würde ihre Erzählung der Erſteigung des Finſteraarhorns an Glaubwürdigkeit bedeutend gewinnen. Hugi, dieſer unverzagte Forſcher, hat ſelbſt mehrere Beſteigungsverſuche unternommen. Im Jahr 1828 wanderte er mit 3 Steigern über das Oberaarjoch und ſtieg über den oberſten Theil des Vieſchergletſchers auf den Rothhornſattel (10,579'), wo er in einer aus Felsplatten aufgeführten Hütte übernachtete. Es war der nämliche Ort, wo vor 16 Jahren die Herren Meyer ihr Nachtquartier aufgeſchlagen hatten. Am folgenden Morgen erſtieg die Geſellſchaft unter mancherlei Gefahren und Mühſeligkeiten den Walchergrat, arbeitete ſich bis an den Fuß der oberſten Ausſpitzung der Pyramide empor und ſchickte ſich an, die Spitze des Finſteraarhorns zu erklimmen, welche kaum noch 200 Fuß vor ihr aufgethürmt war, als Kälte und die Wuth des einbrechenden Orkans ſie zur ſchnellen Rückreiſe zwangen. Im folgenden Jahr wiederholte Prof. Hugi ſeine Reiſe. Dießmal wurde das Nachtlager weiter oben am weſtlichen

*) Reiſe auf die Eisgebirge des Kantons Bern. Aarau 1813.

Fuße des Horns erwählt. Frischer Schnee, Kälte und ungestümes Wetter zwangen die Reisenden am Morgen zur Rückkehr nach der Grimsel. Einige Tage später begab sich der unverdrossene Mann bei aufgeheitertem Wetter wieder in jene wilden Hochregionen und erreichte mit seinen Begleitern um 8 Uhr Abends das Nachtlager am Finsteraarhorn. Am folgenden Tage wurde die Ersteigung des Horns versucht. Die Hochfirne waren scheußlich zerrissen und oft trügerisch nur bedeckt, daher mußte man bald über Klippen emporklettern, die jedem menschlichen Wesen den Zugang zu versagen schienen, bald aber im Schnee sich gleichsam emporwühlen. Endlich wurde der hängende Hochfirn erreicht, der wunderschön über alle Gebirge hinaus in die ebene Schweiz blickt. In gerader Linie wurde über diesen emporgestiegen. Endlich war man von den obersten Felsen nur noch durch ein hängendes Gebilde getrennt, welches aus hellem Eise bestand. Jakob Leuthold und J. Währen fiengen an quer über diese Masse Tritte einzuhauen, erreichten glücklich die Felsen, in einigen Minuten die Höhe, und die beiden Unübertrefflichen standen, wahrscheinlich die ersten Sterblichen, auf der Zinne des Finsteraarhorns. Es war am 10. August 1829. Keiner wagte ihnen nachzufolgen! Die übrigen Glieder der Gesellschaft blieben etwa 200 Fuß senkrechter Höhe unter dem Gipfel auf der Kante des Steingetrümms zurück, in einer Höhe von 13,000 Fuß ü. d. M. — Wind gieng fast keiner, das Wetter hätte kaum glücklicher sein können, aber die Kälte war äußerst empfindlich. Drei Stunden waren die beiden mit dem Bau einer Pyramide beschäftiget. Man hörte sie äußerst bestimmt alle Worte sprechen. — Der Kamm war durchaus scharf zugefeilt und fast ganz frei von Schnee und Firn. — Mühevoll war die Rückreise, das böse Wetter wieder im Anzug; gleichwohl wurde noch der lange und gefährliche Weg bis zur Hütte des Geißhirten am Oberaargletscher (6959′) zurückgelegt *). — Dreizehn Jahre lang blieb darauf das Finsteraarhorn unangetastet. Wenig bekannt ist die im Jahr 1842 von H. Sulger aus Basel von der Grimsel aus unternommene Besteigung desselben. Nur von zwei Führern begleitet, bezog er am 16. August ein Nachtlager an der Westseite des Horns.

*) Vergl. Hugi, Naturh. Alpenreise.

Am folgenden Tage ward die Erklimmung des Gipfels versucht. H. Sulger, selbst vermochte aus allzugroßer Erschöpfung denselben nicht zu erreichen, wohl aber seine beiden Führer, welche daselbst eine Fahne aufpflanzten, die man vom Hôtel des Neuchâtelois auf dem Aargletscher durch das Fernrohr gewahrte. Am 5. Herbstmonat des nämlichen Jahres reiste H. Sulger zum gleichen Zwecke wieder von der Grimsel ab, begleitet von den Führern Joh. Jaun von Meiringen, Andreas Aplanalp aus Grund und Heinrich Lorenz aus Wasen (Kant. Uri), Gemsjäger und damaliger Senne auf der Grimsel. Das Nachtlager an der Westseite des Finsteraarhorns wurde bezogen, und am folgenden Morgen um 5 Uhr der beschwerliche Marsch nach der Spitze angetreten. Ueber Eiswände, Firnfelder, Steine und Felsblöcke wurde stundenlang emporgeschritten. Endlich trat die letzte Abstufung des gewaltigen Horns in die Augen. Ein langgestrecktes, steil anlaufendes, nordwestlich vom Gipfel liegendes Schneefeld (unstreitig jener Hochfirn, über den auch Hugi emporgestiegen) wurde nun betreten. — Die Aussicht fieng an sich zu erweitern, man sah das Panorama der Alpen unter sich liegen und selbst das stolze Haupt der Jungfrau sich beugen. — Am Ende jenes Schneefeldes war noch eine zerrissene Felswand von 4—500 Fuß Höhe zu erklimmen, deren unterer Theil mit Eis überzogen war. Um halb 11 Uhr Morgens am 6. Sept. 1842 war die höchste Spitze erreicht und nun bot sich dem Auge ein Anblick dar, der in der Schweiz, in Europa seines Gleichen kaum haben dürfte. — Der Gipfel bildete einen wellenförmigen Grat, der eine Länge von etwa 20 Schritten hatte. Diese Gipfelgestalt macht das Verweilen auf der Zinne des Finsteraarhorns, wenn anders die Witterung und der Stand der Temperatur günstig sind, behaglicher als es dort auf der First der Jungfrau der Fall ist, welche so spitz und schmal in den schreckhaften Abgrund hinausragt, daß der kühnste Mann nicht ohne ein gewisses Bangen sie betritt. Auf der Spitze fanden die Reisenden einige kleine Eisenstäbe und eine Nadel, welche Gegenstände von der früheren Anwesenheit menschlicher Wesen zeugten. Aus Steintrümmern wurde eine Pyramide aufgeführt und nach einem einstündigen Aufenthalt traten die Reisenden den Rückweg an, erreichten um 2 Uhr ihr letztes Nachtlager, stiegen über den Vieschergletscher hinab und gelangten halb 10 Uhr nach dem unteren Staffel von

Märjelen, von wo sie am folgenden Tage durch das Wallis nach der Grimsel zurückkehrten *).

Ob die Reise auf das Finsteraarhorn oder die Besteigung der Jungfrau, abgesehen von dem wissenschaftlichen Interesse, einen höhern Genuß gewährt, läßt sich schwer bestimmen. Niemand, dem hierüber ein kompetentes Urtheil zusteht, hat noch beide Gipfel bestiegen und uns von den gegenseitigen individuellen Eindrücken Kunde gegeben. Was die Fernsicht anbelangt, so scheint die Grenze, innerhalb welcher man die Gegenstände derselben noch klar zu schauen vermag, auf dem 333 Fuß höheren Gipfel des Finsteraarhorns schon bedeutend enger gezogen zu sein, als auf der Jungfrau. Prof. Hugi giebt uns darüber einige Aufschlüsse. Als er etwa 200 Fuß niedriger als das Finsteraarhorn, auf dem Walchergrate, sich befand, sah er nur das nahe Schreck- und Walcherhorn deutlich sich hervorheben. Die kaum drei Stunden entlegene Kuppe der Jungfrau, des Eiger und Mönch zeigten sich bei Weitem nicht in so bestimmten Umrissen, als sie von Solothurn aus, 18 Stunden weit gesehen werden. Und doch schien die Athmosphäre vollkommen günstig. Ueber das Hasle- und Lötschthal hinaus war nichts Einzelnes mehr sichtbar. Ein Jahr später wiederholten sich diese Lichterscheinungen. Als Leuthold und Währen die Spitze erkletterten, sahen ihnen eine Menge Menschen auf der Grimsel mit Tubus zu und stritten sich, da sie nur zwei Menschen auf der Spitze sahen, welche es sein möchten. Die Männer auf dem Finsteraarhorn aber vermochten beim hellsten Wetter und mit besserem Tubus nicht einmal das Thal von der Grimsel, noch den Spitalberg, noch den See zu unterscheiden.

*) Siehe Berner-Verfassungsfreund Nr. 121 vom 8. Oktober 1842.

## Nr. 122. Schreckhorn.

**Politische Lage.** Bern. Grenze zwischen den A. Interlaken und Oberhasle.

**Höhe.** Hauptspitze 12,568′. T. eidg. Verm. 12,560′. T. Tralles.
Spitze des Groß-Lauteraarhorns 12,359′. T. eidg. Verm.
Lauteraarhorn 10,870′.

**Gebirgsart.** Gneis und gneisartiger Granit.

**Entfernung.** 13¾ Stunden.

Da wo die beiden Gletscher von Grindelwald aus ihrem finstern Schooße in das fruchtbare Thalgelände ausmünden, erhebt sich mitten zwischen ihnen die steile Felsenwand des Mettenbergs (9800′?). Derselbe bildet den Anfang eines Gebirgskammes, der in südlicher Richtung, vielgezackt und reichbegletschert, über die Obere Wandfluh, die Felsenpyramide des Kleinen Schreckhorns (Nr. 43) und das Brändler- oder Näßihorn, auf seinen höchsten Gipfel, das riesenhafte Schreckhorn emporsteigt. Das Schreckhorn ist der schönste Felsenkegel der Berneralpen. Seine kahlen Wände treten stolz aus dem sie tiefer umhüllenden Eisgewande hervor, und auf seinem nackten Scheitel glänzen im Sommer zwei Schneeaugen, die man die verfluchten Nonnen oder die verdammten Seelen nennt. Nur etwa 200 Fuß niedriger als der Schreckhorngipfel, setzt sich der mächtige Kamm in jener Richtung fort und keilt sich gegen eine schroff abfallende Spitze aus, welche dem Schreckhorn an Höhe nicht viel nachsteht. Diese Spitze ist das Große Lauteraarhorn. Merklich niedriger läuft der Gebirgskamm, scharf ausgezackt über die Lauteraarhörner nach dem Abschwung (7679′) aus, wo diese Gebirgsmasse in steiler Felsenwandung sich unter die Eisfläche des Aargletschers versenkt, da wo der Lauteraar- und der Finsteraargletscher sich in dem Eisstrome des Vorderaargletschers vereinigen. Diesem entströmt die Aare (5806′ Martins B.). Der Kamm der Schreckhörner vom Mettenberg bis zum Abschwung mag eine geographische Ausdehnung von zwei Stunden haben. Hohe Querjoche, welche von den Flanken des Schreckhorns in entgegengesetzten Richtungen ausgehen, zertheilen das umliegende große Gletschergebiet, so der Strahleckkamm, der sich vom westlichen Gehänge des großen Lau-

teraarhorns gegen Süden erstreckt und den untern Grindelwaldgletscher von dem Finsteraargletscher scheidet, so das Lauteraarjoch, das sich von der Masse des Schreckhorns selbst nördlich ablöst und den obern Grindelwaldgletscher vom Lauteraargletscher trennt.

Das ganze Thalgebiet des Lauteraargletschers ward früher in Arch geheißen, und soll ein fruchtbares Thal gewesen sein, welches seiner Schönheit wegen den Namen Blümlisalp getragen.

Die beidseitigen steilen Gehänge des Schreckhornkammes sind in ihren oberen Theilen mit Gletschern belastet, welche die Buchten ausfüllen, die zwischen den niedersteigenden Felsenrippen ausgespannt sind. Unter ihnen zeichnen sich der Kastenstein- und Näßigletscher aus. Sie bepanzern den südlichen Felsenfuß des Schreckhorns. Bis an den Kastenstein, so wird die steile Bergstufe genannt, welche unterhalb des Kastensteingletschers das Grindelwalder Eismeer eindämmt, werden noch die Schafe zur Weide hingetrieben. In dieser Gegend verunglückte im Jahr 1845 ein Mann von Grindelwald auf der Gemsjagd. Einen schauerlichen Tod erlitt ein Gemsjäger am Kleinen Schreckhorn. Im Augenblick, als die von ihm getroffene Gemse niederstürzte, verlor er selbst das Gleichgewicht an gefährlicher Stelle und glitt über die steile Felswand hinab auf einen Fluhsatz, von wo Rettung unmöglich war. Im traurigsten Zustande brachte er dort zwei Tage und zwei Nächte zu. Endlich beschloß er, seinem Leben selbst ein Ende zu machen, zeichnete den Vorgang und sein Vorhaben mit Bleistift auf ein Stück Papier, schleuderte dieses über den Felsen hinaus, lud dann noch einmal sein Jagdgewehr, das er nicht von sich gelassen, und schoß sich die Kugel in den Kopf, indem er mit dem Zehen den Hahn losdrückte. Erst nach zwei Monaten fanden Gemsjäger das überschriebene Papier, nicht weit davon lag Jonathans Leiche unkenntlich und schrecklich zerschmettert. Oft, erzählt die Sage, wenn ein Gewitter im Anzuge ist, vernehme man am Schreckhorn ein Knallen, ähnlich dem Krachen eines Schießgewehrs, worauf ein Rauschen und Stöhnen hörbar werde, nicht unähnlich dem letzten Röcheln eines Sterbenden *). Auch an den Wänden des Metten-

*) Vergl. C. Wälti. Blumen aus den Alpen.

bergs soll schon mancher allzuverwegene Gemsjäger seinen Tod gefunden haben.

Von unserem Standpunkte aus gesehen, wo man sich mit dem Schreckhornkamm beinahe in einerlei Richtung befindet, zeigt sich derselbe in seinem Querprofile als eine isolirt aufsteigende Pyramide. Democh sieht man bei schärferer Beachtung, auf der linken Seite des Gipfels, die niedrigere hintere Zacke des großen Lauteraarhorns hervorragen, und je nachdem man einen östlicher oder westlicher gelegenen Standpunkt annimmt, wird der ganze Kamm zur Linken oder zur Rechten des Schreckhorns sichtbar. Von dem Aargletscher und aus den nächsten Umgebungen der Grimsel erscheint jener hohe Kamm, der sich vom Schreckhorn auf das große Lauteraarhorn erstreckt, nebst der vorstehenden Masse der Lauteraarhörner als der Hauptgebirgsstock, und das Schreckhorn selbst wird von dieser Seite erst auf bedeutenden Höhen sichtbar. Vom Siedelhorn z. B. stellt sich das Lauteraarhorn noch als höchster Gipfel dar, und dahinter tritt das Schreckhorn unansehnlich und kaum erkennbar auf. Erst in mehr östlicher Direktion, auf dem Gerstenhorn, auf dem Steinhaus- und Mährenhorn kömmt die Gipfelmasse wieder in ihrem wahren Verhältnisse zum Vorschein und wird von dem Haupte des Schreckhorns überragt.

Ohne Zweifel hat das Schreckhorn noch keinen Sterblichen auf seinem Scheitel getragen, wohl aber wurde bei einem Versuche, dasselbe zu erklimmen, die Spitze des großen Lauteraarhorns am 8. August 1842 von den Herren Escher von der Linth, Ch. Girard und E. Desor, in Begleit von 5 Führern: J. Leuthold, Briger, Fahner, Bahnholzer und Madutz, mit Mühe und Schwierigkeit, doch ohne sonderliche Gefahr bestiegen. Die Abreise vom „Hôtel des Neuchâtelois“ auf dem Aargletscher geschah erst nach 7 Uhr Morgens. In einer Höhe von 11,000′ fanden die Reisenden noch einige Ranunkeln (Ranunculus glacialis). Um 2½ Uhr wurde der Gipfel erreicht, wo sie ihre Täuschung erkannten. Derselbe bot eine Oberfläche von etwa zehn Quadratfuß dar. Das Barometer bewegte sich im Schatten zwischen + 2,5 und + 3 cent. Im Moment der Begeisterung fand Desor, die Aussicht übertreffe diejenige der Jungfrau an pittoreskem Effekt und stelle mehr den wahren alpinischen Charakter zur Schau, weil man sich im Centrum

der kolossalen Alpenwelt befinde. Von besonderer Pracht soll hier die Ansicht des Finsteraarhorns sein. Anderthalb Stunden dauerte der Aufenthalt auf dem Gipfel. Die Länge des Grates, der die Reisenden vom Schreckhorngipfel trennte, schätzten sie auf etwa 1000 Fuß und überzeugten sich von der Unmöglichkeit, denselben zu übersteigen *).

Der gegen Grindelwald vorragende Grat des Schreckhornkammes, besonders der Mettenberg und die Obere Wandfluh, sind von der Westseite her ohne Gefahr ersteigbar. Auf die Wandfluh, als deren südlicher Fuß sich die Bäniseck (5300′) gegenüber dem Jäsenberg in den Gletscher hinauswirft, gehen selbst noch die Schafe ihrer kärglichen Nahrung nach.

Der Name Schreckhorn oder Schrickshorn, wie es früher hieß, scheint von dem Worte Schrick, das in der Bergsprache Spalte bedeutet, herzurühren **).

Was die geologischen Verhältnisse anbetrifft, so gehören die Vieschers- und Schreckhörner der großen Masse von gneisartigem Granit (Granit in großen Tafeln abgesondert) an, welche zum größten Theil die berühmtesten Schneegipfel des Berner-Oberlandes bilden. Nur am Fuß des Kleinen Schreckhorns, am Mettenberg, finden wir wieder den Hochgebirgskalk, der mit den nämlichen Erscheinungen wie an der Jungfrau, unter den Gneis einfällt.

---

## Nr. 123. Berglistock.

**Politische Lage.** Bern, Grenze zwischen den A. Interlaken und Oberhasle.
**Höhe.** 11,000′. T. Frei.
**Gebirgsart.** Gneisartiger Granit.
**Entfernung.** 13½ Stunden.

Der Berglistock erhebt sich in breiter, abgestumpfter Gestalt mit unebenem Höhegrat mitten aus dem hintersten Becken des Obern

---

*) Ascension du Schreckhorn, par E. Desor. Extrait de la Revue Suisse. Juin 1845.

**) Schrick, Schrund, Schratten, Schranne, Spalte sind gleichbedeutend. Schricken ist ein veraltetes Verbum, und hieß springen (das Glas hat einen Schrick, Riß, Sprung). Andere sagen Schreck, daher das Wort Heuschrecke.

Grindelwald-, des Lauteraar- und des Gauligletſchers. Es ſteht durch das Lauteraarjoch mit dem ſüdlich aufſteigenden Schreckhorn, durch ein höheres, flaches Firnjoch mit dem nördlich ſich erhebenden, hinterſten Gipfel der Wetterhörner in Verbindung, und iſt eigentlich als der fortgeſetzte Kamm der Wetterhörner zu betrachten, der ſich dann in den Gebirgszug des Schneehorns hinüber wirft. Die weſtlichen, felſigen Abſtürze des Bergliſtocks bilden eine ſteile Wand, welche ſich in die ungeheuern Hochfirne verſenkt, die das weite Hochthal zwiſchen dem Schreckhorn und den Wetterhörnern ausfüllen, und aus deſſen Schooß ſich der Obere Grindelwaldgletſcher durch die tiefe Schlucht hinunter wälzt. Der öſtliche Fuß des Bergliſtocks wird von den oberſten Firnterraſſen des Gauligletſchers begrenzt; als Scheidekamm zwiſchen dieſem und dem Lauteraargletſcher erſtreckt ſich in ſüdöſtlicher Richtung vom Bergliſtock ein begletſcherter, hoher Grat über das Schneehorn und den Strahlberg nach der Grimſel. Nahe an dem Fuße des Bergliſtocks, jenſeits des Gauligletſchers am Gehänge des Hangendgletſcherhorns, iſt noch ein kleiner, im Sommer begraster Bezirk in dieſer Wildniß, wo die Schafe hingetrieben werden. Dieſe Schafweide iſt unter dem Namen Jaggelisbergli bekannt, und es mag vielleicht der Name Bergliſtock von dieſer Oertlichkeit herzuleiten ſein. Uebrigens wird dieſer Berggipfel von den Oberhaslern auch das Hintere Schneehorn genannt.

---

## Nr. 124. Wetterhorn.

**Politiſche Lage.** Bern, Grenze zwiſchen den A. Interlaken und Oberhasle.

**Höhe.** (Nördliche Spitze oder Haslejungfrau). 11,412'. T. eidg. Verm. 11,453'. T. Tralles.

**Gebirgsart.** Baſis Kalk, oberſte Decke Gneis.

**Entfernung.** 13¼ Stunden.

Aus dem Thale von Grindelwald (3507') erhebt ſich der nördliche Theil des Wetterhorns unter dem Namen des Obern Berges als eine breite, nach oben ausgezackte Felſenmaſſe, deren

schroff abgerissene, kahle Wand wohl eine vertikale Höhe von 5000 Fuß behauptet. Hinter diesem mächtigen Grundpfeiler steigt der blendende Firngipfel in kühner Pyramidenform aus den ungeheuern Schnee- und Gletschermassen, welche den Oberen Berg bedecken, empor. Dieses, wie aus einem Guß hervorgegangene Riesenwerk der Schöpfung, steht in seiner wilden Hoheit ehrfurchtgebietend da, und macht auf denjenigen, der es aus seinen nächsten Umgebungen, von Grindelwald oder von den Höhen aus betrachtet, die das Thal im nördlichen Halbkreis umschließen, einen unvergeßlichen Eindruck.

Unten an das Fußgestell des Wetterhorns lehnt sich die Hasle-Scheideck und ist der Knoten, der den Gebirgsstock des Faulhorns mit der Hochalpenkette verknüpft. Nordöstlich vom Wetterhorn, aber bedeutend tiefer erhebt das Wellhorn sein Haupt, und auf den Stufen der klufähnlich eingebogenen Bergwand, welche zwischen beiden Gebirgsmassen aufgestellt ist, liegen die kleinen Schwarzwald- und Alpbigelngletscher (siehe Nr. 22). Unterhalb dieser Gletscher soll sich ein hoher, zu 60 Fuß angegebener, rothfarbiger Gang von Eisenerz finden, das ehemals gebrochen und nach dem Haslethal zum Schmelzen hingeschafft wurde. Am westlichen Fuß des Wetterhorns, zwischen ihm und dem Mettenberg, bricht der obere Grindelwaldgletscher hervor. — Jene Schneelagen, welche die Höhe des Oberberges belasten, entladen ihren Ueberfluß bisweilen in vier verschiedenen Lawinen, wovon zwei an der Nordseite, zwei an der Südwestseite des Gebirges niederstürzen. Die größte derselben, die sogenannte Wetterlauine, fällt unfern des Joches der Scheideck hinab, und ihr Anblick wird den Reisenden oft genug zu Theil. Am südwestlichen Hange des Obern Berges findet sich noch Weide für eine Anzahl von Ziegen und Schafen, welche ihrem Schicksal während der Alpzeit so viel als unbeachtet überlassen werden, und hirtenlos in diesen Gegenden umherstreifen. — Die Höhen des Obern Berges hat man noch zu wenig untersucht; sie sollen häufige Krystalle in sichtbar zu Tag liegenden Bändern, vermuthlich von Quarz, enthalten, und das Landvolk spricht selbst von Silbererz, das dort schon gefunden worden. — Vor dem Wetterhorn liegt nach dem Obern Berge zu eine rundlich glattbeschneite Kuppe, die den Hirtennamen des Ankenbällis

(Butterbällchens) trägt und auf der Haslerſeite ſehr wohl zu erkennen iſt *). — In dem Stocke des Wetterhorns halten ſich noch viele Gemſen auf, ja unter den wilden Bergen Grindelwalds ſind ſie dort am zahlreichſten und locken nicht ſelten die kühnen Männer zur Jagd. Es werden namentlich am Wetterhorn zwei Hauptſtellen, in der Enge und im obern Gang genannt, wo die Gemſen von dem Jäger abgeſchlichen werden können, ſo daß ihnen kein anderer Ausweg übrig bleibt, als über den Felſen hinaus in den Tod zu ſpringen, oder auf den Jäger zurückzuprellen. Im Jahr 1799 fand ein Gemsjäger am Wetterhorn ſeinen Untergang. Von einigen weit über ihm ſich losreißenden Steinen ſprang einer im gewaltigen Satz an ſein Haupt, ſchlug es vollkommen weg und warf die Leiche in demſelben Augenblick in den ſchrecklichſten Abgrund **).

Aber, was von Norden geſehen als Geſammtgipfelmaſſe des Wetterhorns erſcheint, das geſtaltet ſich anders, je nachdem man ſeinen Standpunkt öſtlich oder weſtlich verändert. Alsdann wird man erſt gewahr, daß das Wetterhorn einen Kamm bildet, welchem drei hinter einander liegende, gleichförmige und nahezu gleichhohe Spitzen entragen, von denen jene die vorderſte oder nördlichſte iſt. Dieſer Kamm, an den ſich ſüdlich der Berglistock anſchließt, iſt jedoch nicht ſcharf ausgeprägt, ſondern liegt gleichſam unter der Decke weitverbreiteter Firngefilde verborgen; denn ſo wie der nördliche Gipfel bis in die Tiefe des Thales ſchroff und felſig abgeriſſen iſt, oſtwärts aber den ſcharfgerandeten Zweig des Wellhorns ausſtößt, ſo ſind die zwei hinteren Gipfel nur als Aufſchwellungen eines ſchönen Firnplateaus zu betrachten, welches ſich in einer Meereshöhe von nahezu 11,000′ und in einem Raum von beiläufig einer Quadratſtunde bis hinüber auf das Doſſen- und Renfenhorn ausdehnt, und ſich nordöſtlich nach dem Roſenlauegletſcher, ſüdöſtlich nach dem Gauligletſcher und weſtlich nach dem weiten Becken des Oberen Grindelwaldgletſchers ſanft abdacht.

Der nördliche Gipfel des Wetterhorns wird im Haslethal mit

*) Wyß, Reiſe in das Berner-Oberland.

**) Wyß, Reiſe in das Berner-Oberland.

dem Namen Hasle-Jungfrau belegt. Er scheint die beiden hintern Gipfel an Höhe um etwas zu übertreffen und ist auch am schwersten zugänglich, indem er sowohl die schärfsten Kanten, als auch die steilste Abdachung hat. Aus dem waldbekränzten, wiesenreichen Thal von Rosenlaue gestalten sich die felsigen Massen des Wellhorns und Wetterhorns mit der schlanken Firnspitze der Hasle-Jungfrau zu einer besonders herrlichen und großartigen Gruppe.

Der mittlere Gipfel ist in neuerer Zeit, seiner natürlichen Lage angemessen, mit dem Namen Mittelhorn belegt worden. Derselbe ist dem äußern Ansehen nach der niedrigste, und auch weniger scharf zugespitzt, als die beiden andern.

Der südlichste Gipfel hat die Bezeichnung Rosenhorn erhalten, vielleicht deßhalb, weil er den Roselaueglетscher am weitesten beherrscht. Desor vergleicht seine Form mit einem zusammengedrückten Kegel, mit schroffen Abstürzen auf der Nordseite. Von verschiedenen Standpunkten aus gesehen, namentlich aus dem Thale von Meiringen, wo man seiner im Hintergrunde des Rosenlaueglетschers gewahr wird, erscheint er als eine regelmäßig gebildete Eispyramide.

Als Standpunkte, wo man alle drei Gipfel des Wetterhorns deutlich unterscheidet, sind zu erwähnen: Sevinengrat, Lauberhorn, Schilthorn, Männlifluh, Niesen, Stockhorn, die Anhöhen oberhalb Worb und Walkringen, die Höhen der Napfkette, Weißenstein und östlich liegender Jura, St. Chrischona bei Basel, Brienzer-Rothhorn, Pilatus, Rigi, Rauben, Heiligenberg, Titlis, Hochstollen, Mährenhorn, Gerstenhorn u. s. w. — Vom Faulhorn, wo man in der Richtung der drei Wetterhörner steht, sind die beiden hintern Gipfel durch den vordern durchaus verdeckt. Von unserem Standpunkte weg glaubt man ebenfalls nur die einzige, vorderste Pyramide des Wetterhorns zu schauen, und achtet, freien Auges, der unscheinbaren hinteren Kante nicht, welche bei genauem Ansehen dnrch das Fernrohr, zur Linken hervortritt, und dem südlichsten Gipfel, dem Rosenhorn, angehört. Diese Wahrnehmung wird um so unzweifelhafter, wenn man weiß, daß z. B. von der Dieboldshausenhöhe, also nur 2 Stunden östlicher als Bern, alle drei Gipfel des Wetterhorns sich deutlich erkennen lassen; sie leistet aber auch den Beweis, daß die neueren Bernerkarten, namentlich die Karte des Berner-Oberlandes, welche auf die trigono-

metrischen Vermessungen der Jahre 1811—1818 gegründet ist, so wie die Karte von B. Weiß, die Richtung des Kammes der drei Wetterhörner durchaus falsch darstellen, indem dieselbe statt südlich, südöstlich, dem Kamme der Schreckhörner parallel ist. So ist sie auch auf älteren Karten, namentlich auf dem betreffenden Blatt des Meier'schen Schweizeratlasses angegeben.

Lange Zeit ward das Wetterhorn für unbesteigbar gehalten. Der Versuch eines deutschen Reisenden, dasselbe auf der Grindelwalderseite zu erklimmen, mißlang. Indessen hatte schon Prof. Hugi, als er unter vielen Gefahren die Höhe des Rosenlauigletschers und das Dossenhorn bestieg, die leichte Besteigbarkeit des Wetterhorns von dieser Seite her erkannt. Endlich am 28. August 1844 wurde der hinterste Gipfel oder das Rosenhorn von E. Desor, Dollfuß, Duspaquier und Stengel zum erstenmal bestiegen. Die Gesellschaft verreisete in Begleit von 6 Führern, an deren Spitze J. Währen, um 2 Uhr Nachmittags von dem „Hôtel des Neuchâtelois" auf dem Aargletscher, erstieg in Zeit von 5 Stunden den Grat des Schneewigenhorns und langte spät auf der Urnenalp an, wo man die Nacht zubrachte. In des Morgens Frühe ward aufgebrochen, der südliche Fuß des Hangendhorns umgangen, und dann auf dem oberen Theil des Gauligletschers aufwärts gestiegen bis auf das Plateau zwischen dem Gauli- und Rosenlauigletscher. Der Gipfel des Rosenhorns wurde um 11¾ Uhr erreicht. Er bot Platz für etwa 20 Personen dar. Diese Reise war mit keinen wirklichen Schwierigkeiten verbunden. Weder Leiter, Stricke, noch Beil wurden gebraucht. Kälte und Wind gestatteten den Reisenden aber nicht länger als eine Viertelstunde auf dem Gipfel zu verweilen. Der Rückweg wurde über den oberen Theil des Rosenlauigletschers nach dem weiten Sattel und über den Renfengletscher hinunter ins Urbachthal genommen und um 9½ Uhr war Hasle im Grund erreicht. — Zwei Tage später (den 30. August) sollen die zwei Führer Bannholzer und Jaun, von Rosenlaui emporkletternd, das vorderste Wetterhorn (die Hasle-Jungfrau) von der Nordostseite her erstiegen haben und auf dem Firne längs den hintern Gipfeln des Wetterhorns und dem Berglistock über den bisher für unzugänglich gehaltenen Lauteraarsattel nach dem Pa-

vikon auf dem Aargletscher zurückgekehrt sein*). — Ein mißlungener Versuch zur Besteigung des Wetterhorns fand am 7. Juli 1845 statt. Zwei Berner, Förster Fankhauser und Dr. Roth, unternahmen die Reise in Begleit von drei Führern von Grindelwald aus. Die Nacht wurde in einer Höhle oben am Berge zugebracht. Am folgenden Mittag wurde der Kamm, wahrscheinlich zwischen dem Mittelhorn und der Hasle-Jungfrau, erstiegen, aber sodann (ob aus Ermatung oder lokaler Schwierigkeiten wegen, ist dem Verfasser unbekannt) der Rückweg nach Grindelwald angetreten.

Die Absicht dieser beiden Reisenden war, einem Engländer, Namens Speer, zuvorzukommen, welcher von der Grimsel aus das nämliche Ziel zu erstreben bezweckte. Dieser Fremde unternahm am 8. Juli 1845 von der Grimsel aus über den Lauteraargletscher mit drei Führern die Besteigung des Wetterhorns. Am 9. Juli Nachmittags um 1 Uhr langte die Karavane auf der Spitze des Mittelhorns an, und erreichte in 5 Stunden Rosenlaui. So hat jeder Gipfel des Wetterhorns seine Ueberwinder auf seinem Scheitel getragen.

In geologischer Beziehung ist die Hauptmasse des Wetterhorns, nach Studer, die Fortsetzung des Kalks des Mettenberges. Wie an diesem steigt aber im Hintergrund des obern Grindelwaldgletschers der gneisartige Granit in die Höhe und dringt über den Kalk weg nach dem vordern Absturz, so daß er die oberste Decke des Gebirges bildet. Nach Desor gehört der vorderste Gipfel der Wetterhörner (die Hasle-Jungfrau) noch der Kalkregion an, während die hintern Gipfel sammt dem Berglistock (Nr. 123) aus dem nämlichen feldspathreichen Gneis zusammengesetzt sind, der die nahen Schreckhörner, so wie auf der andern Seite das Hangendgletscherhorn (Nr. 23) und das Dossenhorn bildet. Die Kalkgrenze verläuft demnach vom Fuß des kleinen Schreckhorns oder vom Mettenberg über den Sattel zwischen den zwei vordern Gipfeln der Wetterhörner nach dem Urbachthal.

*) E. Desor, Excursion etc.

# Allgemeine Benennungen.

## A. Belpberg.

Der Belpberg erhebt sich fruchtbar und waldreich zwischen Bern und Thun. Seine Längenausdehnung von Norden nach Süden oder von Belp nach Gerzensee mißt ¾ Stunden, sein Breitendurchschnitt eine halbe Stunde. Die Höhe des Berges bildet ein zahmes, mit Wiesen, Fruchtfeldern und Gehölzen bedecktes Plateau, auf welchem sich die zerstreuten Bauernhöfe: Hohburg, im Fuchsacker, im Byfang*), Hofstetten, Eggenhorn, Schönenbrunnen, Harzeren und beir Linde befinden. Ungefähr in seiner Mitte erreicht dieses theilweise unebene Hochplateau seinen höchsten Punkt, die Harzeren genannt, nach Trechsel 2770 Fuß ü. d. Meer gelegen. Hier auf der freien Rasenhöhe stand vormals ein Wachthaus. Sie ist der Standpunkt einer vielbesuchten Aussicht, welche nordwärts den Jura, die Stadt Bern und das umliegende Hügelgelände, ostwärts die Bergzüge des Emmenthals und die fruchtbaren Anhöhen des Aarthals mit vielen stattlichen Kirchdörfern, gegen Süden das Hochgebirge, wie es sich amphitheatralisch aus dem blauen Becken des Thunersees erhebt, das anmuthige Gelände von Thun, die Riesen- und Stockhornkette mit ihren schönen Gipfelformen, westlich endlich den vielverschlungenen Höhenzug des Längenberges umfaßt. Von dem ziemlich scharf begränzten Rande jenes Hochplateaus fallen die Abhänge des Belpberges sehr steil und großentheils bewaldet ins Thal. Sein nördlicher Fuß wird von der Ebene von Belp, sein westlicher von dem Gürbenthal, sein östlicher von der Aare begrenzt, welche sich hart an den Berg anschmiegt. An diesen schroffen Hängen kömmt stellenweise der nackte Felsen zu Tage, z. B. südwestlich in der

*) Bifang bedeutet Einzäunung, vom alten bifangan bei Tatian und Ottfried, umgeben.

Kramburgfluh, reicher aber in den finsteren Tobeln, welche sich an seinem nördlichen Absturze eingefressen haben und deren Wände von der oberen Kante des Berges trichterförmig nach unten zusammenlaufen. Mittagwärts senkt sich das Gehänge des Belpberges weniger tief hinunter auf das reizende Plateau, das, zwischen der Aare und dem Gürbenthal ausgespannt, sich gegen Uetendorf und Seftigen allmälig verläuft oder an das Hügelland von Amsoldingen und Blumenstein anschließt, und, in der Fülle der Fruchtbarkeit prangend, mit dem niedlichen Wasserspiegel des Gerzensees und den freundlich gelegenen Pfarrdörfern von Gerzensee und Kirchdorf geschmückt ist.

Als Molassegebilde besteht der Belpberg aus abwechselnden Schichten von Nagelfluh und Sandsteinpetrefaktenlagern. An der nordwestlichen Ecke des Berges bei Hohburg, oberhalb der Ruine des alten Schlosses von Belp, insbesondere hoch oben in einem jener großen Tobel, so wie an den östlichen Felswänden, oberhalb Oberaar und in dem waldigen Einschnitte des Marchbaches gegenüber Münsingen sind die ergiebigsten Fundorte für Petrefakten. Auch in der Gegend von Gerzensee findet man häufige Anzeigen von Petrefakten. Namentlich findet sich dort, 120 Meter über dem Dorfe eine Austerbank. Noch bis vor wenig Jahren war jenes wilde Tobel, in der Gegend die Muschelfluh geheißen, der einzige Fundort der Belpbergerversteinerungen. — Die vorkommenden Petrefakten sind: die gewöhnlichen Venusarten, Panopäen, Solen, Cardien, Pekten, Austern, O. edulis, Turritellen, Tellinen, Archen *).

Wir finden am Belpberge auch einige historisch interessante Punkte. Bei der Kramburgfluh entdeckt man noch Gemäuer der alten Veste Kramburg. Dieselbe ist wahrscheinlich nicht zerstört, sondern von den Herren, die sich nach Gerzensee zogen und das dortige Schloß erbauten, in Verfall gelassen worden. Dieser Ort soll einst Kramburg am See geheißen haben, und man hat daselbst einen eisernen Ring aufgefunden, der zum Anschließen der Schiffe gedient haben soll. Vielseitige Belege, namentlich die stellenweise in regelmäßiger Terrassenform ausgeprägten Gestade sprechen übrigens dafür, daß sowohl

*) Vergl. Monographie der Molasse v. B. Studer.

das Aarthal als das Gürbenthal ehemalige Seebecken sind. Am nördlichen Abhange des Belpberges, im Walde versteckt, bezeichnet das Gemäuer eines Thurmes die Trümmer der alten Hohburg, welche einst den Freiherren von Belp angehörte. Schon im 13. Jahrhundert hatten die von Montenach Rechte an Belp. Hemmo von Montenach zog A. 1299 mit Freiburg gegen Bern in die Donnerbühlschlacht, deßwegen ward ihm A. 1301 von den Bernern die Hohburg zerbrochen.

Außer dem Hochwachtpunkte auf der Harzeren, bieten noch andere Stellen auf dem Belpberge beſehenswerthe Aussichten dar. So liegt z. B. am nördlichen Rande des Hochplateaus bei den Häusern von Hohburg die liebliche Ebene von Belp, das Thal der Aare, die hüglichte Gegend von Bern bis zum Jura hin, frei vor den Blicken des Schauenden. Von den Anhöhen bei Gerzensee ist das liebliche Gelände im Vordergrunde äußerst anziehend, und das Panorama der Hochalpen, von dem blauen See umspühlt, herrlich. Das Pfarrdorf Gerzensee selbst hat unstreitig eine der reizendsten und fruchtbarsten Lagen des Kantons Bern.

Zur Besteigung des Belpberges bedarf es von Bern aus etwa dreier Stunden. Seinem westlichen Fuße entlang führt die Fahrstraße von Belp über Kirchdorf nach Thun. Sowohl von Belp her, als von Gerzensee kann man nöthigen Falls zu Wagen auf das Hochplateau des Belpberges gelangen. Mehrere Fußwege führen ebenfalls auf die Höhe. Der kürzeste windet sich an der nordwestlichen Ecke gegen Hohburg hinan. Auf angenehm wechselnden Pfaden kann man von Gerzensee nach Belp oder umgekehrt der östlichen Seite des Belpberges entlang hinwandern, und da man stets in einer gewissen Höhe bleibt und der freien Uebersicht genießt, so gleicht diese Wanderung einem Spaziergange. Vermittelst der Hunzikenbrücke bei Belp, der Schützenfähre am Ausgang des Marchgrabens und der Thalgutbrücke bei Gerzensee steht der Belpberg in Verbindung mit den jenseits der Aare liegenden Ortschaften an der Hauptstraße zwischen Bern und Thun. Diese große Auswahl an Wegen, die leichte Besteigung des Berges, seine geringe Entfernung von der Hauptstadt, die Freundlichkeit der Gegend, die malerische Fernsicht, machen den Belpberg nicht vergebens zum öfteren Zielpunkte von Sonntagsausflügen fröhlicher Gesellschaften und rüstiger Naturfreunde. In dem

wenige Schritte vom Gipfel entfernten Bauernhause kann man sich eine einfache ländliche Mahlzeit bereiten lassen; wem aber solche Kost nicht genügt, der kann sich eine Viertelstunde weiter abwärts in das Dörfchen Hofstetten begeben, wo die nächstgelegene Wirthschaft sich befindet.

In Bezug auf die Entfernungen und Höhenbestimmungen lassen wir hier noch folgende näheren Angaben folgen:

Wege von Bern über Kehrsatz (Dorf und Wirthsh.) 65 Minuten. Steinbach (Weiler) 25 M. Belp (Kirchdorf) 10 M. Hohburg (Weiler) 40 M. Byfang (Weiler) 30 M. Gipfel 10 M. Im Ganzen 3 Stunden. — Hinabweg über Hofstetten (Weiler) 15 M. Gelterfingen (Dorf) 15 M. Heiteren (Weiler) 20 M. Belp 30 M. Bern 1 St. 40 M. Im Ganzen 3 St. 20 M. Oder über Sädel (Weiler) 35 M. Gerzensee (Dorf und Wirthsh.) 15 M. Gelterfingen 40 M. Bern 2 St. 50 M. — Oder über Gerzensee 50 M. Thalgutbad 15 M. (Aarbrücke). Ober-Wichtrach (Dorf u. Wirthsh.) 30 M. Bern 3¼ St. Im Ganzen 4 St. 50 M.

## Höhenbestimmungen.

| | | Meter. | Fuß ü. d. M. |
|---|---|---|---|
| Harzeren (trigonom. bestimmt von Trechsel) | | 900 | oder 2770 |
| „ (nach den trig. Best. v. Eschmann) | | 893 | „ 2753 |
| Mittlere Höhe d. Plateau (barom. Mess. v. B. St.) | | 820 | „ 2524 |
| Austerbank bei Gerzensee | id. | 763 | „ 2348 |
| Muschelfluh an Hohburg | id. | 754 | „ 2321 |
| Ruine des alten Schlosses Belp | id. | 725 | „ 2231 |
| Gerzensee | id. | 643 | „ 1979 |
| Belp (Pfarrhaus) | id. | 530 | „ 1630 |
| „ (Kirche) (barom. Messung v. Martins) | | 534 | „ 1644 |

## B. Längenberg.

Als ein weitläufiges, zum Theil durch tiefe Tobel zerriſſenes und in einer Reihe unter ſich und mit dem Zuge der anſtoßenden Alpenkette ziemlich parallel laufender Höhenrücken ausgeprägtes Hochplateau, welches ſüdlich durch das Rüttithal von der Gurnigelkette geſchieden iſt, oſtwärts in ſteilem Hange in das Gürbenthal abfällt, weſtlich nach dem Bette des Schwarzwaſſers und gegen die Thalgründe zwiſchen Scherli und Köniz ſich abdacht, gegen Norden durch das Kehrſatzthal von dem Vorwalle des Gurtens abgeſchnitten iſt, erhebt ſich in einem Umfange von etwa 10 Stunden die Gebirgsmaſſe des Längenberges. Sie hat eine Breite von 2—3 Stunden. Ihr Längendurchſchnitt beträgt 3 Stunden. Dieſes geſammte Berggebiet gehört der Molaſſeformation an und iſt ſehr reich an Verſteinerungen. Seine größte Höhe erreicht daſſelbe in der Bütſcheleck 3474', in der Giebeleck 3353', in der Rüeggisbergeck 3245', und im Tſchuggen*) 3086' ü. d. M. Als die mittlere Höhe kann die von Zimmerwald (2672') gelten. — Wir ſehen auf unſerem Panorama nur den äußerſten nordöſtlichen Theil des Längenberges, welcher gerade oberhalb Kehrſatz in der waldgekrönten Anhöhe der Englisbergeck aufſteigt. Von den lichten Stellen dieſer Anhöhe eröffnen ſich reizende Ausſichten theils nach dem Jura und dem Gelände von Bern, theils nach dem Aarthal und der Alpenkette vom Pilatus und den Schneegebirgen Unterwaldens bis zur Nieſen- und Stockhornkette. Zwiſchen ihr und dem weſtlich anſteigenden waldbedeckten Hochplateau liegt die Ortſchaft Englisberg, durch welche der Fahrweg von Kehrſatz nach Zimmerwald führt. Englisberg iſt eine eigene Einwohnergemeinde des Kirchſpiels Zimmerwald. Das Dorf iſt 1 St. 20 M. von Bern entfernt. Ehemals war hier ein Adelsſitz, von dem aber keine Spuren mehr wahrnehmbar ſind.

*) Das auch im Simmenthal und Oberland wie im deutſchen Wallis nicht ſelten vorkommende Wort „Tſchuggen," für Berggipfel oder Felſen (in den deutſchen Gemeinden am Monte Roſa Tſoggo, Tſioggo oder Tſugge) iſt vermuthlich romaniſcher Herkunft und das ital. giogo (jugum) Joch, Berg (Schott).

## C. Gurten.

Mittagwärts von Bern, Angesichts der Stadt, erhebt sich der zahme Hügel des Gurtens. Seine Hochfläche sowohl, als seine Abhänge sind theils mit Buchen- und Tannenwald bewachsen, theils mit Wiesen und Fruchtfeldern bedeckt. Er bildet einen von Nordwesten nach Südosten ziehenden Höhenrücken, der in seinem nordwestlich liegenden Endpunkte seine größte Höhe (nach Trechsel 2666, nach Lüthy. 2846 Fuß ü. d. Meer) erreicht, in seiner Breite durchgehends einige 100 Schritte mißt, jedoch gegen sein südöstliches Ende zusehends schmäler wird. — Auf dem Gipfelpunkte des Gurten stand vormals ein steinernes Wachthaus und ein Signal. Wenige Schritte südöstlich, unterhalb dem Gipfel steht, auf der Fläche des Höhenrückens hingebaut, das sogenannte Gurtenhaus, welches zur Bewirthung von Gästen eingerichtet ist, und wo auch eine nicht zu zahlreiche Gesellschaft Nachtherberge findet. Merkwürdigerweise liegt dieses Haus gerade im Meridian oder in der Mittagslinie der Sternwarte von Bern. — Schon vor vielen Jahren hat man zu beiden Seiten des Hauses in dem Gehänge des Berges kostbare Akten in den Felsen gegraben, um sich des Wassers zu versichern. Die größere Höhle befindet sich an der Nordseite und wird zuweilen aus Neugierde besucht, um das vollklingende Echo zu vernehmen, welches ein in ihrem Innern losgebrannter Schuß bewirkt. — Gegen das südöstliche Ende des Berges zu liegt in der muldenförmigen Abdachung des Bergrückens das Gurtendorf, eine kleine, aus wenigen, doch zum Theil stattlichen Häusern bestehende Ortschaft, welche in das Kirchspiel Köniz gehört und von wohlhabenden Bauern bewohnt ist. — Oberhalb dieser Ortschaft gestaltet sich der Bergrücken zu seiner letzten merkbaren Anschwellung, indem er eine mit Wald bewachsene Spitze bildet, die mit der Burgruine von Aegerten gekrönt ist. An diese Burgruine knüpft sich folgende Erzählung. Nach einer handschriftlichen Chronik Justingers hatte einst der König von Böhmen dem Ritter von Aegerdon wegen seiner Mannlichkeit die Hauptmannsstelle in einem Kriege gegen Frankreich antragen lassen. Als die Boten zu ihm kamen, ließ er sie glauben, er sei bereit, mit ihnen zu ziehen. Morgens früh saß er auf die Burg-

mauer und hieb mit den Sporen in die Mauer. Die Boten merkten bald, woran es dem Ritter gebrach, meldeten es dem Könige, und dieser sendete ihm Roß und Geld genug. Der Ritter zog fort und zeichnete sich im Kriege durch Weisheit und Tapferkeit aus *).

Von dem Hügel von Aegerten läuft der Gurten schmal und spitz und durchaus bewaldet in steilem Abfall gegen die an seinem südöstlichen Fuße liegende Ortschaft Kehrsatz aus. — Die nordöstliche Abdachung des Gurten ist weniger steil als die entgegengesetzte. Ihrem Fuße entlang breitet sich eine kleine, reichangebaute Ebene aus, welche in steilem Borde die Aare begrenzt, nordwärts aber, wo der Gurten eine vorspringende, weichgeformte Terrasse bildet, sich in sanften Niederungen, mit vielen Landhäusern besäet, bis an die Mauern der Stadt ausdehnt. Auf jener, von der Straße von Bern nach Belp und Blumenstein durchzogenen Ebene liegen hart am Fuße des Berges die Ortschaften Groß- und Klein-Wabern, und dazwischen die Bächtelen, eine Rettungsanstalt für verwahrloste Knaben. Bei Groß-Wabern befindet sich ein stark benutzter Sandsteinbruch; zwischen Klein-Wabern und Kehrsatz wird Tuffstein ausgebeutet. Gerade oberhalb des Sandsteinbruches zu Wabern auf jener sanft gewölbten Terrasse befand sich ehemals ein mächtiger Findlingsblock von Gneis, der unter dem Namen Teufelsbürde bekannt war, und an den sich die Sage knüpfte, Satan habe diesen Felsen bei dem Beginne des Baues der Stadt Bern von den Wänden des Gotthard genommen, ihn an den Hügel des Gurten gebracht und sei im Begriff gewesen, damit die Stadt zu zerschmettern, als auf Gottes Geheiß ein Blitz die Glieder erstarren machte, so daß ihm die Bürde entfiel. — Schroffer und waldreicher, stellenweise in kahlem Fluhbande hervortretend, senkt sich der südwestliche Abfall des Gurten in das schmale, einsame Köniz- oder Kehrsatzthal, welches ihn von dem Gebirgszuge des Längenberges trennt. Auf dem vorspringenden Fuß der südwestlichen Ecke befindet sich der große Bauernhof Jennershaus. — Am steilsten ist der nordwestliche Abfall, der mit einem finsteren Mantel von Waldung umgeben ist. Dicht unterhalb der Signalhöhe kömmt auch hier ein nacktes Fluhband zu Tage; an mehreren Stellen ist der

*) Vergleiche Alpenrosen vom Jahr 1814.

Berg angeschürft und zu Steinbrüchen benutzt worden. Dieser steile, waldige Abfall reicht jedoch kaum bis an die Mitte des Berges hinab. Ein breites, fruchtbares Plateau mit Landhäusern und Obstbäumen geschmückt, dehnt sich in sanfter Abdachung aus und versenkt sich unmerklich auf die Thalebene zwischen Könitz und Wabern. Die Grundlinie des Gurten mißt in ihrer Längenausdehnung von Könitz bis Kehrsatz eine Stunde, in der Breite aber kaum eine halbe Stunde. Dieser Berg liegt, wie seine Nachbargebilde, der Belpberg und Längenberg, im Gebiete der Molasseformation, und besteht wesentlich aus einem graublauen Sandstein, mit eingelagerten Gliedern von grauem Mergel und Thon und Nagelfluh in Nestern und schmalen Schichten. An dem Gurten hat man bis jetzt nur in dem einzigen Wabernsteinbruch und in dessen Nähe Spuren von Petrefakten gefunden und auch da nur sehr sparsam. Es sind ausschließlich kleinere Glossopetern und undeutliche Spuren von Cythereen oder Venus. Auf den Flächen der Mergelblätter des Steinbruchs hat Hr. Mousson Abdrücke gefunden, die vielleicht von Zoophyten herrühren.

Zur Ersteigung des Gurten von Bern weg bedarf es Fünfviertelstunden. Dieser Nähe wegen wird er häufig besucht. Schaaren von Lustwandelnden sieht man oft an Feiertagen in der schönen Jahreszeit schon vor dem Aufgang der Sonne sich auf seinem Gipfel vereinigen, um sich an dem Genusse der lieblichen Aussicht und eines ländlichen Mahles zu erfreuen. Schon am untern Saume der Waldung, die den höhern Absturz des Gurten mantelförmig umkleidet, läßt der erweiterte Horizont den Jura vom Dent de Vaulion bis zur Klus überblicken, und hinter den Höhen der Hundschüpfen tritt der Pilatus hervor. Droben wird das Panorama vollständig. Da sieht man dicht zu seinen Füßen die Stadt Bern, umzogen von dem Aarstrom und umgeben von freundlichen Anlagen, grünen Wiesen, reichbebauten Fruchtfeldern, Gehölzen, Obstgärten und einer Menge zerstreuter Wohnungen und hübscher Landhäuser. Darüber hinweg überblickt man das niedrige Hügelland, das sich bis an den Fuß des Jura erstreckt, und zahlreiche Ortschaften, die dasselbe schmücken. Der Jura selbst, an dessen Fuß einzelne Theile der Spiegelfläche der Neuenburgersees schimmern (der Murten- und der Bielersee sind nicht sichtbar), dehnt sich als ein hohes Bollwerk in einem von Südwesten nach Südosten reichenden.

Bogen, 65 Stunden weit, von der Dole bis zur Geisfluh bei Aarau aus. (Die Dole, 40 Stunden entfernt, ist der entfernteste Punkt der Aussicht.) Oestlicher überschaut man die zahmen Hügelgruppen des rechten Aarufers, die Höhen des Emmenthals, den Napf und die Entlebucher Alpen. (Der Rigi ist nicht sichtbar, die kleine Spitze, die man gewöhnlich für den Rigi hält, ist das Schwarzflühli am Pilatus.) Dann folgt gegen Südosten und Mittag in einem Bogen von 40 Stunden der Zug der Alpenkette vom Pilatus bis an das Westende der Stockhornkette, mit der Reihe der beschneiten Berner-Hochalpen, vom Rigidalstock an bis zum Rinderhorn. Die entferntesten Gipfel der Alpenkette sind die Surenen, mehr als 30 Stunden, und die Dents d'Oche, 29 Stunden entfernt. —

Leider steht man auf dem Gipfel des Gurten nicht frei genug, um die Alpenkette in ihrer vollen Schönheit bewundern zu können. Die südliche Fortsetzung des Bergrückens selbst entzieht dem Auge die tieferen Felsenreihen, die den Fuß der Hochalpen umgürten; deßwegen gestalten sich diese von hier weniger groß und erhaben, als auf solchen Standpunkten, wo man auch ihre Fußgestelle übersieht. Die Erhebung des Bergrückens 5 Minuten südöstlich vom Gurtenhause bietet hiefür schon einen vortheilhafteren Standpunkt dar. Aber auch aus andern Ursachen ist die Gipfelhöhe des Gurten der Aussicht nicht vollkommen günstig. Die aufgeschossene Waldung, die das gewölbte Plateau der Signalhöhe umgränzt, hemmt die freie Uebersicht nach einigen Richtungen mehr und mehr, so daß man zur Stunde von dem westlichen Theil der schöngeformten Stockhornkette nur einzelne Gipfel zwischen dem Tannendickicht durchblicken sieht, und das interessante Hügelgelände von Balm und Bubenberg, so wie die nahe Thalebene von Köniz vom Gipfelpunkte selbst nicht mehr sichtbar sind. Was das Panorama der Alpenkette betrifft, so ist die Aussicht des Gurten denjenigen des Bantiger und Belpberges an Schönheit und Ausdehnung untergeordnet. Sie trägt überhaupt mehr das Gepräge des Freundlichen und Idyllischen, aber im engeren Gesichtskreise faßt man Alles klar und deutlich in die Augen, und der Blick auf das reichgeschmückte Gelände, das zu den Füßen des Schauenden ausgerollt ist, bleibt immerhin in hohem Grade lohnend. Im Interesse der vielen Fremden und Schaulustigen, welche „Gurtinias“ Höhe besteigen, wird der

Wunsch hier ausgesprochen, daß es sich die Besitzer jener hemmenden Waldung nicht gereuen lassen möchten, durch ein paar Artschläge dem Gesichtskreise seine frühere unbeschränkte Ausdehnung wieder zu verschaffen.

Von Wegen ist der Gurten in allen Richtungen durchkreuzt. Fußpfade führen von mancher Seite auf die Höhe. Sehr gut zu Pferd und selbst mit leichten Wagen kann man bis zum Gurtenhause gelangen. Ein Fahrweg führt auch von Groß-Wabern nach dem Gurtendorfe empor, und von diesem nach Kehrsatz hinunter. Ueber die Entfernungen mögen folgende nähere Angaben Aufschluß geben.

Wege von Bern: Durch das Marziele nach Groß-Wabern 28 M. Steinbruch 4 M. Gurtenhaus 37 M. Höhe 2 M. (71 M.) Ueber Sulgenbach 15 M. Sandrein 10 M. Groß-Wabern 10 M. Steinbruch 4 M. Beim Hasenbrunnen 15 M. Gipfel 20 M. (Im Ganzen 1¼ St.). — Oder über Monbijou 10 M. Besenscheuer 10 M. Liebefeld 15 M. Könlz 15 M. Gipfel 40 M. (Im Ganzen 1½ St.) — Oder über Kehrsatz 65 M. Ruine Aegerten 30 M. Gipfel 25 M. (Im Ganzen 2 St.). — Oder über Marziele, Klaretsack (jetzt Schöneck) 20 M. Kirchbühl 5 M. Lochgut 10 M. Unterster Waldsaum 15 M. Gipfel 12 M. (Im Ganzen 62 M.).

Von Bern über Groß-Wabern nach dem Gurtendorfe rechnet man ¾ Stunden.

Von dem Gurten besitzt man eine vollständige Panoramazeichnung, welche von F. Schmid aufgenommen und lithographirt und bei L. A. Haller in Bern herausgekommen ist.

# Schlußbemerkungen.

Wir haben in den vorliegenden Blättern die Alpenkette geschildert, so wie sie sich von dem für die „Chaîne d'Alpes“ ausgewählten Standpunkte, dem vielbesuchten Eichplatz in der Enge, dem Auge kund giebt. Es giebt aber viele andere Stellen in der nächsten Umgebung von Bern, welche eine eben so schöne, selbst noch umfassendere Gebirgsansicht gewähren.

Versetzen wir uns z. B. auf die nächstgelegene Anhöhe des Beaulieu-Gutes, oder auf den unmittelbar vor den Thoren der Stadt sich erhebenden Hügel des Observatoriums, so verlängert sich nicht nur ostwärts der Gebirgshorizont bis an das äußerste nördliche Ende der Schrattenfluh, sondern es entfaltet sich gegen Südosten zwischen dem Gurten und dem Könizberg ein durchaus neues Alpengemälde. Hinter bewaldeten Anhöhen und zahmen Alpenfirsten tritt eine Reihe von seltsam geformten Felsgipfeln hervor, welche dem westlichen Ende der Stockhornkette angehören. Während dort von dem entferntern Beaulieu noch die Gipfel des Gantrisch (6763'), des Ochsen (6779'), der Scheibe (6655') und Mähre (6480') sichtbar sind, gewahren wir hier zuerst die scharfe Spitze des Widdergalm (6764'), sodann dichter an einander gedrängt, die Wallop- oder Geisalpfluh, das Kaiserecksschloß (6318'), die Riggisalpfluh, deren Zinne Auf Teufschlismaad genannt wird. Diese Gipfel stehen auf der Grenze zwischen dem Kanton Freiburg und dem Bernischen Amte Niedersimmenthal. Durch die begraste Vorkette unterbrochen, welche als westliche Fortsetzung des Gurnigels zwischen den Quellen der Sense und dem Schwarzwasser aufsteigt und von unserem Standpunkte über den Gipfel der Pfeife (5102') und die Firsten der Horbühleck (4915') und Hällstätteck (4368') gegen ihr westliches Ende verfolgt werden kann, erscheint eine Reihe von Felsspitzen, welche sämmtlich eine Höhe von wenigstens 6000' behaupten und unter dem allgemeinen Namen Jaunflühe oder Grüne Hörner das Freiburgische

Jaunthal nordwärts begrenzen. Die einzelnen, von Bern sichtbaren Gipfel heißen in ihrer Reihenfolge von Osten nach Westen: Körblifluh (Jaunfluh, vani du gros Braun, Grüne Fluh, vani verd), Kombifluh (Braunfluh, vani du Braun), Schwalmern (vani de la Montagnetta), Schwarzefluh (vani neid), Meischüpfenfluh (Groß-Morbenfluh, grand Morveau) und endlich, etwas nördlich vorstehend, Regardifluh. — Am diesseitigen Fuß der Jaunflühe liegt das Becken des Schwarzensees (Lac domène). Die Hällstätteck verdeckt die Gebirgsniederung zwischen der Riggisalpfluh und der Körblifluh, über welche ein Paß über die Alp Röuschels vom Schwarzseebad nach Jaun führt. — Allmälig den Gebirgskranz schließend zeigen sich der begraste Rücken der Schweinsberge und die aussichtsreiche Berra (5301' eidg. Verm.), beide im Kanton Freiburg gelegen. Kaum wahrnehmbar erscheinen hinter den Schweinsbergen die Spitzen der *Dent de Brenleire* (7247' T. eidg. Verm.) und der *Follieran* (7195'), welche östlich vom Greierzthal auf der Grenze der Kantone Waadt und Freiburg stehn. — Unter den näheren, niedrigen Gebirgen erkennt man die Gipfel des Schwändelberg (4002') und des Guggershorns. Am Fuß der waldbekränzten Hügel, hinter denen die Alpengipfel emporsteigen, glänzt uns die Kirche von Köniz aus dem Schooß einer lieblichen Landschaft entgegen.

Laßt uns hinübergehen auf den Finkenhubel beim Stadtbach. Hier ist das Alpenpanorama von Bern wieder in seiner ganzen Herrlichkeit sichtbar, und das forschende Auge sieht aus dem fernen Osten neue Gestalten über den Horizont auftauchen. Zwischen der Heftifluh und den Heftizähnen vermag der oberste Saum der Titliskuppe den Grat der Schratten zu überragen. Der Titlis, der seinen weiten Eismantel gegen das Thal von Engelberg hinunterhängt, nach dem Bernischen Gadmenthal aber unter dem Namen Wendenstock in schroffer Felsenwand abstürzt, bezeichnet die Marke zwischen Bern und Unterwalden. (Schon auf der Kleinen Schanze kann ihn das Kennerauge entdecken, besser noch längs dem Bremgartenwalde. Endlich sieht man seine schöne, weiße Kuppe aus der hintern Enge, so wie von dem gegenüber liegenden Wylerfelde, gleich einer lichten Wolke, ganz frei hervorragen). Der Titlis bildet den Anknüpfungspunkt an

die Alpenpanoramen von Zürich und Luzern, wo er in der Reihe der Schneegebirge gegen Süden den letzten Platz einnimmt. Seine gerade Entfernung von Bern beträgt 28 Stunden, seine Höhe nach der eidg. Triang. 9970'. Seine Gebirgsart ist Kalk, der südliche Fuß Gneis. Er wurde im Jahr 1739 zum erstenmal bestiegen. Noch weiter östlich gewahren wir die Zacken des Geisbergs und den beschneiten Felsendom des Wild-Geisbergs. Dieser erhebt sich auf der Südseite des Juchlipasses im Kanton Unterwalden. Seine Entfernung beträgt 25 Stunden, seine Höhe 8365', seine Gebirgsart ist Kalk. Er wird auch Höhhut und Groß-Schaufelberg genannt. — Zur Seite des Wild-Geisbergs ist die Doppelzacke des Groß-Spannort sichtbar. Die Spannörter oder Hügli liegen im Kanton Uri. Ihre Höhe beträgt 9845', ihre Entfernung 30 Stunden. Die Gebirgsart ist Gneis. — Selbst der Schloßberg, der sich zunächst am Surenenpaß, in einer Entfernung von 30½ Stunden, zwischen diesem und den Spannörtern erhebt, tritt noch hinter dem Grat der Bäuchlen hervor. Er liegt ebenfalls im Kanton Uri. Seine Höhe beträgt 9649', seine Gebirgsart ist Kalkstein und der südöstliche Fuß Gneis. — Endlich erscheint als äußerste Alpenspitze der Gipfel des Feuersteins, welcher der Grenze zwischen dem Entlebuch und dem Kanton Unterwalden entsteigt. Er ist 17½ Stunden entfernt, liegt 6700' hoch und seine Gebirgsart besteht aus Flysch.

Wenn wir noch die Umgebungen der Stadt ins Auge fassen, die sich am rechten Aarufer befinden, so ist es vorzugsweise die dominirende Anhöhe der Schöneck und des Galgenfeldes, welche eine prachtvolle Ansicht der Alpen gewährt. Hier, kaum 10 Minuten von der Stadt entfernt, sieht man das Gebirgspanorama östlich bis zur Schratte, südlich über die Gipfel der Stockhornkette bis zum Ochsen vor sich ausgedehnt. Man wähnt sich dem Gebirge bedeutend näher gerückt, und es erscheint dasselbe deßhalb auch großartiger, weil man tiefer an den Fuß der Berge hinabsieht. Im Vordergrunde liegt die reizende, mit Landhäusern besäete Ebene der Schoßhalde ausgebreitet. Um das Panorama zu vollenden umgürtet gegen Norden und Westen der blaue Jura in sanfter Wellenlinie den Horizont.

Obige Andeutungen mögen genügen, um den Leser auch über diejenigen Theile des Alpenpanoramas von Bern aufzuklären, welche

nicht in die vorhergehende Schilderung aufgenommen werden konnten. Mit Fleiß wurden für diese ergänzenden Notizen nur solche Standpunkte gewählt, welche der Stadt selbst oder ihrer nächsten Umgebung angehören, wiewohl mit jedem Schritte weiterer Entfernung der Gesichtskreis gegen die Alpenkette sich erweitern und neuen Stoff zu belehrender Unterhaltung bieten würde.

# Register.


| | Seite. |
|---|---|
| Aargletscher | 224 |
| Aarquelle | 224 |
| Abendberg | 112 |
| Aeberfold | 29. 40 |
| Aegerten | 239 |
| Aelpithal | 158 |
| Aeschi | 113 |
| Aeschlenalp | 73 |
| Agassizhorn | 218 |
| Ahnengletscher | 187. 189 |
| Aletschgletscher | 198 |
| Aletschhorn | 191 |
| Allmendingen | 52 |
| Alpbiglenfluh | 84 |
| Alpbiglengletscher | 46 |
| Altels | 167 |
| Ammerten | 182. 183 |
| Andrist, Zahm und Wild | 137 |
| Ankenbälli | 229 |
| Augstmatthorn | 53 |
| Bachalp | 57 |
| Bachalpsee | 61 |
| Bächtelen | 154 |
| Bärenpfad | 81 |
| Bättenalp | 58 |
| Ballenbühl | 59 |
| Balmhorn | 171 |
| Baumgartenfluh | 28 |
| Bellen | 101 |
| Bellenhöchst | 101 |
| Belpberg | 234 |
| Bergli, Vorder- u. Hinter- | 83. 84 |
| Bergliſtock | 227 |
| Berra | 245 |
| Bettfluh, ſ. Hinterniesen. | |
| Blaugletscher | 41 |
| Blümlisalp | 175 |
| Blümlisalpgl., ſ. Gießengl. | |
| Blümlisalpgletscher u. Blümlisalpſtock | 145. 175. 176 |
| Blume | 99 |
| Blumhorn | 85 |
| Blumhorn, ſ. Wellhorn. | |
| Bösälgäu | 34 |
| Bohleck | 36 |
| Brenleire, Dent de | 245 |
| Breiten, auf der | 118 |
| Breithorn (im Lötſchthal) | 178 |
| Breith. u. Gl. (i. Lauterbr.) | 180. 186 |
| Breitlauenengletscher | 189 |
| Brienzergrat 13. 23. 27. Paß | 26 |
| Brienzer-Rothhorn | 11 |
| Brienzerſee | 11 |
| Bütſcheleck | 238 |
| Büttlaſſen | 140 |
| Bundalp | 142 |
| Burſt | 85. 93 |
| Bußalp | 57 |
| Dennlergletscher | 209. 210 |
| Diechterhorn | 26 |
| Dießenberg | 95 |
| Doldenhorn | 173 |
| Doppwald | 30 |
| Dreiſpitz | 132 |
| Drettenhörnli | 119 |
| Drunen, Drumengalm | 172 |
| Dündengrat | 142 |
| Dürlocherhorn | 190 |
| Ebneſluh | 190 |
| Eiger | 207 |
| Eigergletscher | 208 |
| Eigerhöhle | 209 |
| Eiſee, ſ. Maiſee. | |
| Eiſenfluh | 105 |
| Engel | 135 |
| Englisberg und Eck | 236 |
| Eſelſteg | 100 |
| Fahrniallment | 95 |
| Falkenfluh | 94 |
| Falſchen | 135 |
| Faulhorn | 56 |
| Feuerſtein | 246 |
| Finſteraargletscher, ſ. Aargl. | |
| Finſteraarhorn | 218 |
| Firſt | 132 |
| Follieran | 245 |
| Frau, Frauenhorn, Wilde und Zahme Frau | 176 |
| Freundhorn | 174 |
| Fromberghorn, ſ. Hinterniesen. | |
| Furgge, ſ. Hohgant. | |
| Furgge, im Kienthal | 137 |

| | Seite. |
|---|---|
| Furggengütsch | 32 |
| Gäbelistritt | 35 |
| Gäbelistrittfluh | 40 |
| Gallen | 25 |
| Gamchigletscher | 141. 176 |
| Gamchilücke | 140 |
| Ganſenfluh | 55 |
| Gantrisch | 244 |
| Gaſſenhorn | 56 |
| Gaulligletscher | 48 |
| Gelmerbach, Gletscher u. See | 27 |
| Geisberg | 246 |
| Gemmenalphorn | 79 |
| Gerſtenhorn | 45 |
| Gießbach | 62 |
| Gießengletscher | 195 |
| Gletscherhorn | 191 |
| Golderenhorn | 137 |
| Gong | 173 |
| Graue Platte | 127 |
| Grau See | 124. 127 |
| Grindelwäng | 42 |
| Grindelwald 228; alter Paß | 214 |
| Grindelwaldgletscher, unterer | 213 |
| — oberer | 228 |
| Großhorn | 187 |
| Groß Schiffli, ſ. Schiffli | |
| Grünhorn | 214 |
| Gſpaltenhorn im Kienthal | 185 |
| Gſpaltenhorn, ſ. Wetterhorn. | |
| Güggisgrat, ſ. Gemmenalphorn. | |
| Gümligenthal | 22 |
| Güntſchiſtutz | 103 |
| Guggershorn | 245 |
| Gurten | 239 |
| Hällſtätteck | 244 |
| Hagelſee | 55 |
| Hangendgletscherhorn | 47 |
| Harzeren | 134 |
| Haulisthal | 153 |
| Heimbergfluh, ſ. Niedernfluh. | |
| Heiße Platte | 213 |
| Hengſte, ſieben | 68 |
| Heutligen | 72 |
| Hexenſee | 55 |
| Hinterbirg | 54 |
| Hintere Fluh | 23 |
| Hinternieſen | 153 |
| Hinterthierberg, ſ. Thierberg. | |

| | Seite. |
|---|---|
| Höchſtfluh | 132 |
| Höchſtſchafberg | 132 |
| Höhbühbeli | 29 |
| Hoffetten | 12 |
| Hohburg | 117. 118. 236 |
| Hohe Eck | 112. 114 |
| Hohenalp | 189 |
| Hoheweiden | 95 |
| Hohgant im Schangnau | 32 |
| Hohgant an der Schwalmern | 120 |
| Hohkien | 124. 139 |
| Hohthürligrat, ſ. Oeſchinengrat. | |
| Hohwald, ſ. Doppwald. | |
| Homberg | 98 |
| Horbühleck | 244 |
| Hühnerthälchen | 55 |
| Hünli | 51 |
| Hürnberg | 29 |
| Hundshorn | 137 |
| Jägigletscher und Horn | 186. 187 |
| Jaggelisbergli | 48. 228 |
| Jaunflühe | 244 |
| Jungfrau | 192 |
| Juſtisthal | 86 |
| Kählhörner, ſ. Rüſchleten. | |
| Kaiſereckſchloß | 244 |
| Kalli | 209 |
| Kanbergletscher | 174. 181 |
| Karrhohlen | 34 |
| Karrweg, des Teufels | 113 |
| Kaſtenſtein | 225 |
| Kehrſatz | 154 |
| Kienholz | 12 |
| Kilchfluh | 123. 130 |
| Klein Schiffli, ſ. Schiffli. | |
| Körblifluh | 245 |
| Kombifluh | 245 |
| Krähenbühl | 208 |
| Kramburg | 235 |
| Kreuzfluh | 35 |
| Krinne | 40 |
| Krinnengrätli | 42. 54 |
| Krutern | 24 |
| Kurzenberg | 30 |
| Längenberg | 238 |
| Laſenberg | 166 |
| Lattreienfall | 115 |
| Lattreienfirſt, ſ. Firſt. | |
| Lauteraargletscher, ſ. Aargl. | |

| | Seite. |
|---|---|
| Lauteraarhorn | 224 |
| Lauterbrunnen | 108. 126 |
| Lobhörner | 107 |
| Löchenberg | 71 |
| Lötschenpaß | 172 |
| Lueghubel | 96 |
| Mähre, bei Sigriswyl | 84. 92 |
| Mähre (Stockhornkette) | 244 |
| Maisee | 12 |
| Margel | 99 |
| Marienthal | 12 |
| Marti Maurers Gütsch u. Loch | 70 |
| Martinsdruck | 210 |
| Martinsloch | 210 |
| Meifchüpfen | 245 |
| Mettenberg | 224 |
| Mittaghorn, f. Gaffenhorn. | |
| Mittaghorn in Lauterbrunnen | 188 |
| Mittellegi | 207 |
| Mönch, Mönchfluh, Mönchsfchnur in Sareten | 120 |
| Mönch, Groß= | 206 |
| Mönch, Schwarz= | 194 |
| Morgenberghorn | 111. 116 |
| Mühlenen | 147 |
| Mürren | 108. 127 |
| Muri | 72 |
| Muſchelfluh | 235 |
| Mutthorn | 178. 180 |
| Nebelbild | 93 |
| Nellenbalm | 211 |
| Neſſelſtock | 12 |
| Neſthorn | 179 |
| Niederhorn | 79 |
| Nieſen | 145 |
| Nüſchleten | 155 |
| Ochſen | 244 |
| Oeſchinengrat | 142 |
| Oeſchinen, =Thal, =Berg und =See | 143. 173 |
| Ofengütſchen | 84 |
| Oſtermundigenberg | 22 |
| Petersgrat | 183 |
| Pfafflenthal | 184 |
| Pfeife | 244 |
| Planalp und Bach | 11 |
| Pletſchen | 109 |
| Ralligſtöcke | 83 |
| Renggli | 113 |
| Renfengletſcher | 47. 48 |
| Riedernfluh | 96 |
| Riedernhubel | 96 |
| Riggisalpfluh | 244 |
| Ringgis | 29. 31. 40 |
| Ritzligrätli | 55 |
| Röthihorn | 68 |
| Rall | 83 |
| Roſenlauigletſcher | 46 |
| Rothe Brett | 195 |
| Rothe Eck | 112 |
| Rothe Heerd | 124. 138 |
| Rothhorn, f. Brienzer=Rothhorn. | |
| Rothhorn bei Sigriswyl | 82. 91 |
| Rothhorn an der Schwalmern | 119 |
| Rothhorn a. d. Blümlisalp | 145. 176 |
| Rothhorn im Roththal | 190 |
| Rothſchalp | 24 |
| Roththal 197. Grat | 205 |
| Rugen, Groß und Klein | 111 |
| Rumpfmannsfluh | 138 |
| Ryfferseck | 23 |
| Sägiſtahl und See | 58 |
| Sageglетſcher und Bach | 168 |
| Sausthal | 124 |
| Sareten | 106 |
| Schafloch | 87 |
| Schangnau | 32 |
| Scheibe (im Juſtisthal) | 69. 70 |
| Scheibenfluh | 21 |
| Scheibe (Stockhornkette) | 244 |
| Scheibengütſch 17. Loch | 19 |
| Schiffli, Groß u. Klein | 112. 114 |
| Schilthorn | 123 |
| Schloßberg | 246 |
| Schloßwyl, f. Wyl. | |
| Schmadrigletſcher 187. Rück und Brunnen | 188 |
| Schneeſtock | 25 |
| Schneehorn | 195 |
| Schönenbühlhorn, f. Wellhorn. | |
| Schratten | 17 |
| Schreckhorn | 224 |
| Schwändelberg | 245 |
| Schwalmeren (Sareten) | 118 |
| Schwalmern (Jaun) | 245 |
| Schwanden | 12 |
| Schwarzbirg | 108 |
| Schwarzeberg, f. Wildgerſt. | |

| | Seite. |
|---|---|
| Schwarzefluh (Kienthal) | 27 |
| Schwarzefluh (Jaun) | 245 |
| Schwarzgrat 169. | 123 |
| Schwarzhorn | 42 |
| Schwarzhorn, s. Finsteraarhorn. | |
| Schwarzwaldgletscher | 46 |
| Schweife | 81 |
| Schweinsberge | 245 |
| Seefeldalp und Grat | 69 |
| Sichel | 69 |
| Sigriswylgrat | 82 |
| Silberhorn | 195 |
| Simelihorn | 68 |
| Sohlfluh | 68 |
| Sohlhorn | 166 |
| Spannörter | 246 |
| Speispfad | 195 |
| Standfluh, s. Engel. | |
| Staubbach | 109 |
| Steinige Matt 32. | 39 |
| Stellifluh | 194 |
| Stockhorn | 156 |
| Strahlhorn, s. Breith. in Lauterbr. | |
| Strahleck | 74 |
| Studerhorn | 77 |
| Suggithurm | 53 |
| Suldthal | 115 |
| Suleck | 102 |
| Suls | 104 |
| Sulzistand, s. Sichel. | |
| Tannhorn | 27 |
| Teufels Karrweg | 113 |
| Teufschlismad | 244 |
| Thierberg, Hinter- | 25 |
| Titlis | 245 |
| Triftenhörner | 25 |
| Triftgletscher | 26 |
| Trümmletenthal und Bach | 195 |
| Trugberg | 214 |

| | Seite. |
|---|---|
| Tschingelfeld | 45 |
| Tschingelfluh | 102 |
| Tschingelgletscher 180. | 183 |
| Tschingelgrat | 130 |
| Tschingelhorn | 179 |
| Tschingeltritt | 181 |
| Ulistahl, s. Haulisthal. | |
| Viescherhörner | 212 |
| Vorderaargletscher, s. Aargl. | |
| Wabern, Klein- 154. Groß- | 155 |
| Wagenmoos | 69 |
| Wagenstraß | 33 |
| Waldemme | 13 |
| Wallopfluh | 244 |
| Wellhorn | 45 |
| Wengernalp | 192 |
| Wergistahlalp | 208 |
| Wetterhorn | 228 |
| Wetterhorn in Lauterbrunnen | 180 |
| Wetterlauine | 229 |
| Wetterlücke | 186 |
| Wetterlatte, s. Engel. | |
| Wichtrach | 97 |
| Wichtrachwyl | 73 |
| Widderfeldgrätli | 55 |
| Widdergalm | 244 |
| Wilde Frau, s. Frau. | |
| Wildeneibad | 30 |
| Wildgeißberg | 246 |
| Wildgerst | 49 |
| Wildelsigen | 171 |
| Wildschloß | 209 |
| Winterberg | 98 |
| Winterberg, s. Gallen. | |
| Wintereck | 109 |
| Winterseite 29. | 31 |
| Wyl | 22 |
| Zäsenberg | 212 |
| Zättenalp | 82 |


## Berichtigung.

Seite 189 Zeile 16 v. o. lies Breitlauenengletscher statt Breithorngletscher.





Haller'sche Buchdruckerei.